

**Заказчик: Муниципальное казенное учреждение «ЖКХ-РЕСУРС»
Сакского района Республики Крым**

**ВНЕСЕНИЕ ИЗМЕНЕНИЙ В ГЕНЕРАЛЬНЫЙ ПЛАН
ОХОТНИКОВСКОГО СЕЛЬСКОГО ПОСЕЛЕНИЯ
САКСКОГО РАЙОНА РЕСПУБЛИКИ КРЫМ**

**Том II
Материалы по обоснованию проекта
(Пояснительная записка)**

Директор

А. С. Чеснок

Начальник отдела территориального
планирования

О.В. Дедерер

Новосибирск 2025

01 Состав проекта

Раздел «Градостроительные решения»

1. Том I. Положение о территориальном планировании
2. Том I. Карты
3. Том II. Материалы по обоснованию (пояснительная записка)
4. Том II. Карты

Раздел «Инженерно-технические мероприятия гражданской обороны. Мероприятия по предупреждению чрезвычайных ситуаций»

5. Том III. Пояснительная записка

Электронная версия проекта

6. Текстовая часть в формате docx.
7. Графическая часть в виде рабочих наборов и слоёв MapInfo 9.0
8. Графическая часть в виде растровых изображений.

Перечень карт

№ п/п	Наименование карт	Марка	Кол-во листов
Утверждаемая часть			
1	Карта планируемого размещения объектов местного значения, М 1:10 000, М 1:5 000	ГП-1	
2	Карта границ населённых пунктов (в том числе границ образуемых населенных пунктов); М 1:10 000, М 1:5 000	ГП-2	
3	Карта функциональных зон, М 1:10 000, М 1:5 000	ГП-3	
Материалы по обоснованию			
4	Карта положения сельского поселения в системе расселения муниципального района; М 1:50 000	ГП-4	
5	Карта современного использования территории (опорный план), М 1:10 000, М 1: 5 000	ГП-5	
6	Карта зон с особыми условиями использования территории; карта инженерной защиты от опасных природных процессов; территорий, подверженных риску возникновения чрезвычайных ситуаций природного и техногенного характера; объектов культурного наследия; комплексной оценки территории; М 1:10 000, М 1: 5 000	ГП-6	
7	Карта развития транспортной инфраструктуры; планировочной структуры сельского поселения; М 1:10 000	ГП-7	
8	Карта предложений по развитию территории в области сельского хозяйства; предложений по развитию рекреационного комплекса; планируемого размещения инвестиционных объектов; М 1:10 000	ГП-8	
9	Карта функциональных зон сельского поселения с указанием планируемых для размещения в них объектов федерального значения, объектов регионального значения, объектов местного значения (за исключением линейных объектов), и местоположения линейных объектов федерального значения, линейных объектов регионального значения, линейных объектов местного значения. Проектный план, М 1:10 000, М 1:5 000	ГП-9	

02 Основных исполнителей

№	Раздел проекта	Должность	Фамилия	Подпись
1	Архитектурно-планировочный раздел	Главный градостроитель проектов	Дедерер О. В.	
2	Экономический раздел	Ведущий специалист	Хлопов Д. С.	
3	Дорожная сеть, транспорт	Главный архитектор проектов	Дедерер О. В.	
4	Инженерное обеспечение территории	Инженер	Кулеш Ю. А.	
5	Графическое и текстовое оформление проекта	Градостроитель	Боровикова Т. В.	
		Градостроитель	Трифонова И. И.	
		Градостроитель	Салахова А. В.	

ПОЯСНИТЕЛЬНАЯ ЗАПИСКА

СОДЕРЖАНИЕ

Введение	4
1. Анализ современного использования территории поселения, комплексная оценка, описание основных проблем развития территории и ограничений	7
1.1 Положение территории в системе расселения, планировочная структура.....	7
1.2 Природные условия и ресурсы территории	7
1.2.1 Климат.....	7
1.2.2 Почвы	8
1.2.3 Полезные ископаемые	10
1.2.4 Геологические условия	10
1.3 Сложившаяся структура землепользования.....	12
1.4 Современное состояние планировки и застройки, баланс территории.....	12
1.5 Объекты историко-культурного и археологического наследия.....	13
1.6 Особо охраняемые природные территории	16
1.7 Зоны с особыми условиями использования территории	16
1.8 Лесные ресурсы и лесопользование.....	25
2. Территориальный анализ инженерно-геологических условий с выявлением опасных геологических процессов и предложениями по инженерно-строительному районированию	26
3. Сведения о планируемых для размещения на территории поселения объектов федерального значения, объектов регионального значения, местного значения муниципального района.....	27
4. Современное состояние и развитие социально-экономического комплекса	33
4.1 Сведения об утвержденных документах стратегического планирования, о национальных проектах, об инвестиционных программах субъектов естественных монополий, организаций коммунального комплекса, о решениях органов местного самоуправления, иных главных распорядителей средств соответствующих бюджетов, предусматривающих создание объектов местного значения, муниципальных программ, для реализации которых осуществляется создание объектом местного значения сельского поселения.....	33
4.2 Экономическая база развития поселения.....	38
4.3 Демография	40
4.4 Жилищный фонд.....	46
4.5 Учреждения социального и культурно-бытового обслуживания населения ...	51
4.6 Развитие туризма, санаторно-курортная деятельность.....	66
4.7 Инвестиционные проекты.....	66
5. Обоснование выбранного варианта размещения объектов местного значения поселения.....	69
5.1 Границы населённых пунктов	69
5.2 Планировочная организация и зонирование территории	75

5.3 Оценка возможного влияния планируемых для размещения объектов местного значения на комплексное развитие территории.....	76
5.4 Характеристики зоны с особыми условиями использования территории, установление которых требуется в связи с размещением объектов местного значения	76
6. Развитие объектов транспортной инфраструктуры	78
6.1 Воздушный транспорт.....	78
6.2 Морской транспорт.....	78
6.3 Железнодорожный транспорт	78
6.4 Автомобильный транспорт	78
7. Современное состояние и развитие объектов инженерной инфраструктуры	80
7.1 Водоснабжение	80
7.2 Водоотведение	86
7.3 Теплоснабжение.....	88
7.4 Газоснабжение	89
7.4.1 Система газоснабжения магистральная.....	89
7.4.2 Система газоснабжения распределительная	90
7.5 Электроснабжение	92
7.6 Связь.....	94
8. Современное состояние и развитие инженерной защиты от опасных природных процессов.....	97
9. Мероприятия по охране и использованию объектов культурного наследия ...	101
10. Анализ состояния территорий сельскохозяйственного назначения, территорий сельскохозяйственного использования и предложения по их использованию	107
11. Предложения по охране окружающей природной среды и улучшению санитарно-гигиенических условий, по охране воздушного и водного бассейнов, почвенного покрова, организации системы охраняемых природных территорий	108
11.1 Источники и объекты загрязнения.....	108
11.2 Предложения по улучшению экологического состояния.....	120
11.3 Мероприятия по реализации региональной экологической политики	123
12. Технико-экономические показатели.....	134
13. Приложения.....	136

Введение

Проект внесения изменений в Генеральный план Охотниковского сельского поселения Сакского района Республики Крым подготовлен ООО «АрхиГрад» согласно муниципальному контракту от 11.11.2024 № 62/24-А с Муниципальным казенным учреждением «ЖКХ-РЕСУРС» Сакского района Республики Крым.

Работа выполнена в соответствии со следующими нормативно-правовыми документами:

1. Федеральный закон от 29.12.2004 № 191-ФЗ «О введении в действие Градостроительного кодекса Российской Федерации»;

2. Федеральный закон от 10.01.2003 № 17-ФЗ «О железнодорожном транспорте в Российской Федерации»;

3. Федеральный закон от 25.10.2001 № 137-ФЗ «О введении в действие Земельного кодекса Российской Федерации»;

4. Федеральный закон от 12.02.2015 № 9-ФЗ «Об особенностях правового регулирования отношений в области культуры и туризма в связи с принятием в Российскую Федерацию Республики Крым и образованием в составе РФ новых субъектов Республики Крым и города федерального значения Севастополь»;

5. Федеральный закон от 08.11.2014 № 261-ФЗ «О морских портах в Российской Федерации и о внесении изменений в отдельные законодательные акты Российской Федерации»;

6. Федеральный закон от 08.11.2007 № 257-ФЗ «Об автомобильных дорогах и дорожной деятельности в РФ и о внесении изменений в отдельные законодательные акты Российской Федерации»;

7. Федеральный закон от 30.03.1999 № 52-ФЗ «О санитарно-эпидемиологическом благополучии населения»;

8. Федеральный закон от 21.12.1994 № 68-ФЗ «О защите населения и территорий от чрезвычайных ситуаций природного и техногенного характера»;

9. Федеральный закон от 25.06.2002 № 73-ФЗ «Об объектах культурного наследия (памятниках истории и культуры) народов Российской Федерации»;

10. Градостроительный кодекс Российской Федерации от 29.12.2004 № 190-ФЗ;

11. Лесной кодекс Российской Федерации от 04.12.2006 № 200-ФЗ;

12. Водный кодекс Российской Федерации от 03.12.2006 № 74-ФЗ;

13. Земельный кодекс Российской Федерации от 25.10.2001 № 136-ФЗ;

14. Воздушный кодекс Российской Федерации от 19.03.1997 № 60-ФЗ;

15. Приказ Министерства экономического развития Российской Федерации от 06.05.2024 № 273 «Об утверждении Методических рекомендаций по разработке проектов схем территориального планирования муниципальных районов, генеральных планов городских округов, муниципальных округов, городских и сельских поселений (проектов внесения изменений в такие документы)»;

16. Приказ Федеральной службы государственной регистрации, кадастра и картографии от 10.11.2020 № П/0412 «Об утверждении классификатора видов разрешенного использования земельных участков»;

17. Приказ Министерства экономического развития Российской Федерации от 21.07.2016 № 460 «Об утверждении порядка согласования проектов документов территориального планирования муниципальных образований, состав и порядок работы согласительной комиссии при согласовании проектов документов территориального планирования»;

18. Приказ Министерства экономического развития Российской Федерации от 09.01.2018 № 10 «Об утверждении Требований к описанию и отображению в документах территориального планирования объектов федерального значения, объектов регионального значения, объектов местного значения и о признании утратившим силу приказа минэкономразвития России от 7 декабря 2016 г. № 793»;

19. Приказ Министерства экономического развития Российской Федерации от 19.09.2018 № 498 «Об утверждении требований к структуре и форматам информации,

составляющей информационный ресурс федеральной государственной информационной системы территориального планирования»;

20. СП 42.13330.2016. Свод правил. Градостроительство. Планировка и застройка городских и сельских поселений. Актуализированная редакция СНиП 2.07.01-89* (в части не противоречащей действующему законодательству о градостроительной деятельности в Российской Федерации);

21. Правила охраны магистральных газопроводов, утвержденных Постановлением Правительства Российской Федерации от 08.09.2017 № 1083;

22. СП 36.13330.2012 Свод правил. Магистральные трубопроводы. Актуализированная редакция СНиП 2.05.06-85*;

23. Закон Республики Крым от 21.08.2014 № 54-ЗРК «Об основах местного самоуправления в Республике Крым»;

24. Закон Республики Крым от 16.01.2015 № 67-ЗРК/2015 «О регулировании градостроительной деятельности в Республике Крым»;

25. Закон Республики Крым от 16.01.2015 №68-ЗРК/2015 «О видах объектов регионального и местного значения, подлежащих отображению на схеме территориального планирования муниципальных образований Республики Крым»;

26. Региональные нормативы градостроительного проектирования;

27. Закон Республики Крым от 05.06.2014 № 15-ЗРК «Об установлении границ муниципальных образований и статусе муниципальных образований в Республике Крым»;

28. Закон Республики Крым от 09.01.2017 № 352-ЗРК/2017 «О стратегии социально-экономического развития Республики Крым до 2030 года»;

29. Государственная программа Российской Федерации «Социально-экономическое развитие Республики Крым и г. Севастополя», утверждена постановлением Правительства Российской Федерации от 30.01.2019 № 63;

30. Стратегия социально-экономического развития Сакского района на период до 2030 года, утверждена решением Сакского районного совета от 30.11.2018 № 188;

31. Постановление администрации Сакского района Республики Крым «О подготовке генерального плана муниципального образования Охотниковского сельского поселения Сакского района Республики Крым»;

32. Единая схема водоснабжения и водоотведения Республики Крым, утвержденной постановлением Совета министров Республики Крым от 26.12.2017 № 714 (в редакции постановления Совета министров Республики Крым от 05.07.2024 № 360);

33. Постановление Совета министров Республики Крым от 02.10.2025 № 665 «О внесении изменений в постановление Совета министров Республики Крым от 30 декабря 2015 года №855 (Схема территориального планирования Республики Крым).

Целью разработки проекта генерального плана является:

- планирование объектов местного значения сельского поселения;
- определение назначения территорий исходя из совокупности социальных, экономических, экологических и иных факторов в целях обеспечения устойчивого развития территории сельского поселения, развития инженерной, транспортной и социальной инфраструктур, позволяющего обеспечить комплексное устойчивое развитие данной территории с благоприятными условиями жизнедеятельности;

- обоснование необходимости резервирования и изъятия земельных участков для размещения объектов местного значения поселения;

- формирование условий социально-экономического развития сельского поселения.

Задачи генерального плана:

1. Определение пространственной модели развития сельского поселения, её целевых ориентиров, в том числе, в случае необходимости, формирование предложений по изменению границ населенных пунктов, состава населенных пунктов сельского поселения.

2. Определение местоположения планируемых к размещению линейных объектов и размещение в составе функциональных зон объектов социальной инфраструктуры местного значения сельского поселения, определение их основных характеристик и характеристик зон с особыми условиями использования территорий (в случае, если требуется установление таких зон от планируемых объектов).

3. Обеспечение условий для повышения инвестиционной привлекательности сельского поселения, стимулирование жилищного и коммунального строительства, деловой активности и производства, торговли, туризма и отдыха, а также обеспечение реализации мероприятий по развитию транспортной инфраструктуры и иных инфраструктур в областях, указанных в ст. 19 Градостроительного кодекса Российской Федерации.

4. Предложения по размещению территорий жилищного строительства по обязательствам субъектов Российской Федерации (в отношении многодетных семей, детей-сирот, депортированных народов и т.д.); иных областей, определенных в качестве приоритетных нормативными правовыми актами Правительства Российской Федерации (при наличии соответствующих полномочий).

5. Разработка предложений по повышению эффективности использования природно-экологического потенциала территории сельского поселения;

6. Подготовка предложений по:

- оптимизации системы расселения на территории сельского поселения с учетом создаваемых и ликвидируемых населенных пунктов, а также существующей и прогнозируемой маятниковой миграции (в составе материалов по обоснованию проекта ГП);

- планированию размещения объектов местного значения в соответствии с полномочиями;

- повышению эффективности использования природно-экологического потенциала территории;

- развитию инженерной инфраструктуры и иных видов инфраструктур в областях, предусмотренных в статье 23 Градостроительного кодекса Российской Федерации;

- размещению объектов, оказывающих влияние на социально-экономическое развитие сельского поселения, учету инвестиционных объектов, предусмотренных в инвестиционных проектах, программах (в составе материалов по обоснованию проекта ГП) и размещение новых инвестиционных объектов;

- предупреждению чрезвычайных ситуаций природного и техногенного характера;

- рациональному функциональному зонированию территорий с определением параметров функциональных зон с предложениями по размещению территорий жилищного строительства, промышленности и иных территорий.

Исходный год проекта - 2017 год;

Расчетный период планирования – 2030 г.

1. Анализ современного использования территории поселения, комплексная оценка, описание основных проблем развития территории и ограничений

1.1 Положение территории в системе расселения, планировочная структура

Охотниковское сельское поселение (далее СП) находится в западной части степной зоны Крымского полуострова. Административно Охотниковское сельское поселение расположено в восточной части Сакского района Республики Крым.

На западе Охотниковское сельское поселение граничит с Вересаевским и Суворовским поселениями, на юге – Лесновским, на севере – Столбовским и Виноградовским, на востоке – Сизовским и Митяевским поселениями Сакского района .

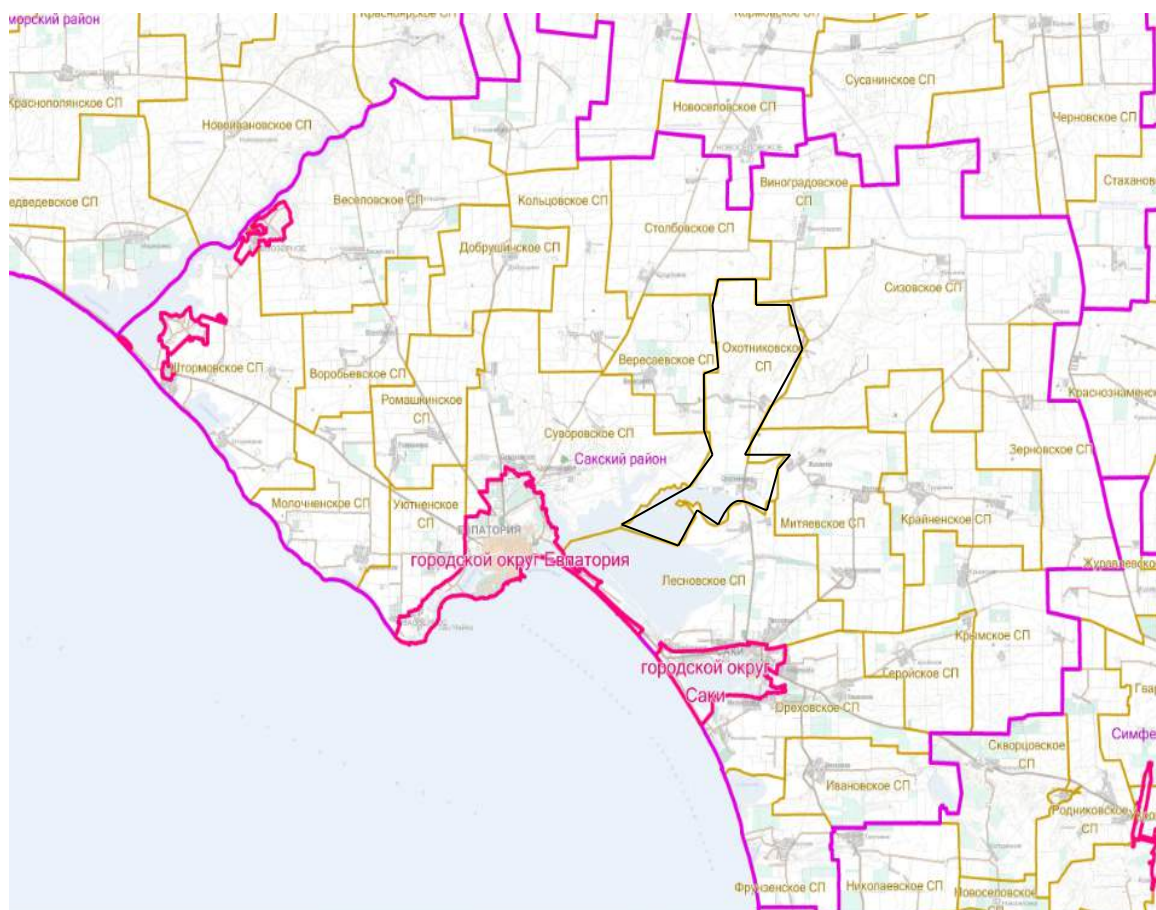


Рисунок 1.2.1-1 административное деление Сакского района

На территории сельского поселения находятся шесть сел: с. Охотниково, с. Громовка, с. Карьерное, с. Наумовка, с. Орлянка, с. Рунное.

Центр сельского поселения – с. Охотниково.

1.2 Природные условия и ресурсы территории

1.2.1 Климат

В климатическом отношении Сакский район принадлежит к степной зоне Крыма.

Территория района доступна для свободного вторжения как холодных, так и тропических масс воздуха. Большое влияние на климат оказывает горный рельеф Крыма и наличие большого водоема Чёрного моря.

На участке работ тип климата, умеренный морской, переходящий к северо-западу в континентальный с засухами. Годовой радиационный баланс составляет 46 ккал/кв. см.

Характеризуется непродолжительной зимой и тёплым летом. Самые холодные месяцы — январь, февраль; самые тёплые — июль и август. Среднегодовая температура воздуха +9⁰С - +11,5⁰С. Среднемесячная температура в феврале составляет -2⁰С - -4⁰С, минимальная температура -28⁰С - -37⁰С. Средняя температура воздуха в июле составляет +23⁰С - +24⁰С, максимальная +35⁰С - +39⁰С. Снежный покров неустойчив, средняя его продолжительность 30 – 38 дней.

Промерзание почвы в холодные зимы достигает 0,8 м, а в тёплые 0,2-0,4 м. Количество осадков в течении года распределяется относительно равномерно (от 325 до 450 мм). Среднее значение относительной влажности воздуха в холодное время года — 70 - 80%; в тёплое — 40 - 45%.

Ветровой режим исследуемой территории: в холодный период года преобладают ветры восточных и северо-восточных румбов, в тёплое время года — южные и юго-западные.

Местоположение исследуемой территории обуславливает наличие местных ветров-бризов, часто наблюдаемых на Черноморском побережье в мае-октябре реже в ноябре-апреле.

Грозы наблюдаются в основном летом, реже зимой. Гололедные явления наблюдаются в холодную половину года, чаще всего с декабря по февраль.

Туманы над морской акваторией имеют чёткую сезонную направленность. Наиболее часто морские туманы возникают в период апрель-май.

Таблица 1.2.1-1

Направления и скорость ветра

Повторяемость направлений ветра (числитель), %; средняя скорость ветра по направлениям (знаменатель), м/с; повторяемость штилей, %								
январь								
с	св	в	юв	ю	юз	з	сз	штиль
<u>10</u> 4,2	<u>38</u> 7,1	<u>7</u> 6,3	<u>2</u> 2,3	<u>12</u> 6,9	<u>12</u> 6,3	<u>10</u> 4,8	<u>9</u> 3,7	2
июль								
с	св	в	юв	ю	юз	з	сз	штиль
<u>10</u> 4	<u>17</u> 4	<u>9</u> 3,4	<u>2</u> 2,6	<u>9</u> 4	<u>22</u> 4,2	<u>18</u> 4	<u>13</u> 4,1	6

Согласно СП 14.13330-2018 фоновая сейсмическая интенсивность района работ для средних грунтовых условий при сейсмической опасности А (10%) составляет 7 баллов, В (5%) – 7 и 8 баллов, С (1%) – 8 баллов.

1.2.2 Почвы

Растительность в районе древовидно-кустарниковая. Территория имеет вид однообразной степной равнины.

Сакский район один из крупнейших сельскохозяйственных районов на Крымском полуострове. Из 156,3 тыс. га сельскохозяйственных угодий 121,4 тыс. га занимает пашня. Основными направлениями сельскохозяйственной отрасли Сакского района являются растениеводство и животноводство. В растениеводстве преобладающую часть занимает производство зерновых культур, которыми засеивается около 50% пашни ежегодно, до 10% хозяйственной земли занимает подсолнечник, а 720 га овощи. 25% пашни заняты для выращивания кормовых культур.

Почвы Сакского района представлены следующими типами:

Лугово-каштановые солонцеватые, темно-каштановые солонцеватые и солонцы солончаковатые. Распространены в сухостепной зоне среди каштановых почв по

межсопочным долинам, надпойменным террасам рек, в понижениях между увалами, в замкнутых плоских понижениях, потяжинах на недренированных равнинах, на подгорных шлейфах. Формируются при дополнительном поверхностном или грунтовом увлажнении, что способствует развитию богатой по составу разнотравно-кустарничково-злаковой растительности. Лугово-каштановые почвы могут образовываться при остепнении пойменных и луговых почв и при рассолонцевании лугово-каштановых солонцов.

Лугово-каштановые почвы характеризуются большей мощностью гумусовых горизонтов и более высоким содержанием гумуса по сравнению с автоморфными каштановыми почвами. Содержание гумуса в верхнем горизонте составляет 4-6%, иногда 8%, постепенно падает вниз. В составе гумуса гуминовые кислоты преобладают над фульвокислотами. Отношение $C_g : C_f = 1,5-2,5$. Ёмкость поглощения в гумусовом горизонте — 25-30 мг-экв на 100 г почвы. В составе поглощенных оснований преобладают кальций и магний, на поглощённый натрий приходится 2-4% ёмкости обмена. Почвы имеют нейтральную или слабощелочную реакцию в верхних горизонтах и щелочную — в нижних.

Чернозёмы южные некарбонатные и карбонатные. Чернозёмы карбонатные образовались на известняках, мергелях и продуктах их выветривания, самых разнообразных по своему механическому составу. Выщелоченные чернозёмы сформировались на конгломератах, песчаниках и продуктах их выветривания, на делювиальных карбонатных отложениях и делювии тяжёлых разновозрастных глин; солонцеватые чернозёмы связаны с засоленными тяжёлыми глинами.

Карбонатные и выщелоченные чернозёмы имеют общую мощность гумусированной части почвенного профиля 60—80 см. В намывных почвах он достигает 100 см, а в маломощных смытых — почти 50 см. Мощность перегнойно-аккумулятивного горизонта колеблется в пределах 30—50 см. Цвет его серый или тёмно-серый местами с коричневатым оттенком. Гумусовый переходный горизонт серый с бурым оттенком или тёмно-бурый, имеет непрочную комковатую структуру. Его мощность составляет в среднем 30—35 см. Этим почвам свойственна скелетность, разное по всему профилю количество щебня, а иногда и валунообразных обломков. Пахотный слой имеет порошковидно-зернистую структуру; ниже — в подпахотном слое она комковата.

По механическому составу чернозёмные почвы довольно разнообразные. Среди них встречаются средне-суглинистые, тяжелосуглинистые, легкоглинистые, средне-глинистые. Содержание гумуса в пахотном слое колеблется от 2,8 до 4,6% при среднем 3,4—3,8%; в смытых почвах его количество не превышает 2,5%. Сверху вниз по профилю количество гумуса постепенно уменьшается и на глубине 70—80 см составляет около 1%.

Тёмно-каштановые солонцеватые и солонцы степные. Характеризуются более плотным сложением нижней части гумусового горизонта (B1), что обусловлено обогащением её коллоидными частицами.

В этом горизонте отчётливо выявляется оглинение и увеличение полуторных окислов. Для солонцеватого горизонта характерна комковато-призмовидная и глыбистая структура с буровато-коричневой корочкой (лакировкой) на гранях структурных отдельностей. Чем сильнее выражена солонцеватость, тем интенсивнее лакировка.

Чернозёмы карбонатные сильно-щебнистые и малоразвитые каменистые почвы. Эти почвы (составляют более 20% сельхозугодий). Карбонатными называются чернозёмы, содержащие во всех своих горизонтах углесоли кальция.

По содержанию гумуса, валовых запасов элементов минерального питания, составу поглощённых оснований мало отличаются от черноземов обычных. Однако отличаются от них по содержанию и распределению солей: верхний горизонт бурно вскипает от соляной кислоты, в нижней части профиля содержатся легкорастворимые соли.

Чернозёмы южные развиваются в условиях засушливой степи. Получили распространение на юге области. В почвенном покрове они занимают более 10% площади. Среди почвообразующих пород преобладают лессовидные суглинки и лёгкие глины, реже встречаются щебнистые элювиально-делювиальные скальные породы палеозоя. В подзоне

южных черноземов выделяют четыре родовые группы: чернозёмы южные обычные, солонцеватые слитые и смытые. В отличие от черноземов обыкновенных, южные содержат меньший процент гумуса и в нижней части профиля часто засолены.

Чернозёмы южные обычные отличаются меньшей мощностью гумусового горизонта. Мощность его резко превышает 35-40 см. Характерной морфологической особенностью является коричневый оттенок гумусового горизонта. Структура пахотного слоя комковато-пороховатая. При многократной обработке она сильно разрушается и подвержена эрозии. Суглинистые разновидности почв вскипают от соляной кислоты с 25-35 см выделения карбонатов обнаруживаются на глубине 45-55 см, гипса 100-130 см. Гумуса в верхнем горизонте южных черноземов содержится в среднем от 3,5-4,5%. С глубиной гумус резко сокращается. Поглощающий комплекс насыщен кальцием.

1.2.3 Полезные ископаемые

На территории сельского поселения расположены участки недр, предоставленных для добычи полезных ископаемых, а также в целях, не связанных с их добычей и лицензий на пользование недрами со следующими государственными регистрационными номерами лицензий: СИМ51065ТЭ, СИМ 50075ТЭ.

Кроме того, на территорию Охотниковского сельского поселения заходят небольшие участки нелицензированных месторождений полезных ископаемых: Участок Северный Наумовского-1 месторождения известняков; Сасыкское месторождение известняков, участок Озерновский.

Помимо действующих разработок полезных ископаемых, на территории поселения расположены брошенные и частично брошенные карьеры (№ 91 «Без названия» (45.297547, 33.608020), № 93 «Без названия» (45.307947, 33.626052), № 97 «Без названия» (45.328594 33.639220)).

1.2.4 Геологические условия

Геологический фундамент сельского поселения образован палеозойской Скифской платформой. Территория региона вышла из-под уровня моря в начале плиоцена; в последующее время здесь накапливались толщи бурых континентальных глин и лессовидных суглинков. Поверхность затянулась плащом антропогенных облессованных пролювиально-делювиальных отложений, содержащих кремневую и известняковую гальку.

Господствует спокойный волнисто-лощинный рельеф. Расчлененность поверхности усиливается к юго-западу (Сасык-Альминская низменность).

В строении речных долин подобласти наблюдается погружение древних террас, хорошо выраженных в их верхнем течении. Толщи галечникового аллювия мощностью до 20 м перекрыты позднейшими мелкоземистыми аллювиально-делювиальными отложениями мощностью до 3–5 м. Современные русла рек в виде узких и извилистых каналов стока врезаются в толщу этих покровных отложений и погребенных галечников на небольшую глубину, а по днищам долин формируется современная примитивная пойма.

Сельское поселение характеризуется умеренно тёплым климатом с жарким засушливым летом и мягкой влажной зимой, аналогичным климату Северной Италии, но более сухим. Короткая (менее 2,5 месяца) мягкая зима со средней температурой января лишь на 1–2° ниже нуля, затяжная сухая весна, жаркое засушливое лето (со средней температурой июля более 23°) и теплая продолжительная осень, в сочетании с относительно высокой влажностью воздуха (средняя за год 75– 78%), благоприятствуют культуре теплолюбивых технических и плодовых растений, а длительный (около 5,5– 6 месяцев) безморозный период обеспечивает возможность повторных (пожнивных) посевов. Почвы здесь обычно не промерзают глубже 20 см. Отрицательной особенностью климата является незначительное количество осадков (350–435 мм за год) при высокой испаряемости. Кроме того, в тёплый

период года проявляется резкое снижение влажности воздуха и суховеи (до 30 дней), а зимой бывают кратковременные (1–2 дня) сильные морозы (до–35°C).

Все реки региона легко поглощают воду поверхностного стока, поэтому реки подобласти на длительное время пересыхают, хотя подрусловый сток сохраняется. Более постоянный поверхностный сток в реках наблюдается в зимне-весенний период, когда нередко проявляются бурные паводки. Реки Сасык-Альминской низменности – Западный Булганак, Альма, Кача и др. в жаркий период в нижнем течении тоже пересыхают.

В настоящее время водный режим многих рек обусловлен крупными водохранилищами, созданными в области предгорий в целях водоснабжения и орошаемого земледелия в пригородных хозяйствах. Для этих целей пригодны также подрусловые потоки аллювиальных гидрокарбонатных вод речных долин, которые в ряде мест обеспечивают значительные дебиты колодцев и скважин, но используются пока недостаточно.

Подземные воды на водоразделах залегают глубоко и не оказывают влияния на почвообразование и растительность. Эта часть Крыма составляет так называемый Крымский артезианский бассейн, главная область питания которого располагается в предгорьях и горах.

Почвы и растительность развиваются здесь в тесной взаимозависимости с отмеченными особенностями геолого-геоморфологической основы и гидро-климатических условий. Естественная растительность степей почти не сохранилась, вследствие распашки и выпаса животных. Главными компонентами сохранившихся естественных растительных сообществ являются ковыли: на маломощных карбонатных чернозёмах – Лессинга, на более каменистых почвах – украинский, красивейший, тырса. Из других злаков распространены костры, типчаки, житняки, келерия, мятлик. Из разнотравья обычны скабиоза украинская, поникший шалфей, виды дубровника, розовая гвоздика и другие.

Почвенный покров представлен разновидностями карбонатных черноземов, характерной особенностью которых является небольшое содержание гумуса (3–4%). На Сасык-Альминской низменности красно-бурые глинистые, с крупной галькой, почвообразующие породы обуславливают каштановый оттенок гумусовым горизонтам черноземов, что сближает их по внешнему виду с каштановыми почвами. От последних эти чернозёмы отличаются зернисто-комковатой структурой гумусового горизонта, характером распределения гумуса и другими особенностями, свойственными почвам чернозёмного типа. В центральной и в восточной частях подобласти, в связи с более равнинным рельефом, карбонатные чернозёмы являются полноразвитыми, они аналогичны западно-предкавказским карбонатным чернозёмам. В речных долинах на плоских надлуговых террасах формируются наиболее плодородные лугово-чернозёмные почвы с неглубокими (3–4 м) гидрокарбонатными грунтовыми водами.

Распаханность региона около 70%. Преобладают посевы озимых культур (60%). Ведущей культурой является озимая пшеница (около 30% всей посевной площади). Среди яровых культур преобладают посевы кукурузы (до 20% всей посевной площади). В годы с благоприятным атмосферным увлажнением здесь получают высокие урожаи с/х культур, применяя зяблевую обработку почвы и пары, органические и минеральные удобрения, хорошие семена лучших районированных сортов. Главной заботой является здесь борьба за накопление, сохранение и рациональное использование почвенной влаги и мероприятия по борьбе с ветровой эрозией.

Генетически – это аккумулятивная приморская равнина (в границах Альминской впадины), сложенная толщей мезозойских и палеогеновых отложений, перекрытых неогеновыми известняками и континентальными красно-бурыми плиоценовыми и нижнеантропогеновыми глинами. Эти глины, мощность которых достигает нескольких десятков метров, придают своеобразие литогенной основе ландшафта и, оказывают существенное влияние на развитие рельефа. На общем фоне равнинного рельефа Сасык-Альминской низменности с абсолютными высотами до 40–60 м чётко вырисовываются, разработанные в глинистой толще палеоэрозией редкие и неглубокие ложины и балочки.

1.3 Сложившаяся структура землепользования

В соответствии с Земельным кодексом РФ по данным Единого государственного реестра недвижимости (далее - ЕГРН) на территории сельского поселения выделены 4 категории земель из 7 возможных:

- Земли сельскохозяйственного назначения;
- Земли лесного фонда;
- Земли населённых пунктов;
- Земли промышленности, энергетики, транспорта, связи, радиовещания, телевидения, информатики, земли для обеспечения космической деятельности, земли обороны, безопасности и земли иного специального назначения;

Большую часть земель на территории поселения составляют земли сельскохозяйственного назначения.

Площади населённых пунктов в настоящее время составляют 554,53 га. Сведения о границах населённых пунктов не внесены в ЕГРН

1.4 Современное состояние планировки и застройки, баланс территории

На территории сельского поселения находятся шесть сел: с. Охотниково, с. Громовка, с. Карьерное, с. Наумовка, с. Орлянка, с. Рунное.

Центр сельского поселения – с. Охотниково.

Планировочная структура селитебной зоны села полностью сформирована.

Сложившаяся застройка представлена 2-х, 3-х этажными блок-секционными жилыми домами и 1-2-х этажными жилыми домами усадебного типа с участками 0,04-0,12 га.

На вновь выделенных участках расположены 2-3-х этажные жилые дома, используемые для размещения отдыхающих.

Территория не достаточно инженерно оборудована.

Транспортные и пешеходные связи осуществляются по сложившимся улицам и дорогам с не полным твердым покрытием.

Общественный центр практически сформирован. Производственная зона.

Зелёные насаждения общего пользования представлены посадками акации и клёна вдоль жилых улиц.

Таблица 1.4–1

Существующий баланс территории населённых пунктов по назначению

№ п/п	Наименование	Площадь, га	%
1	2	3	4
1	с. Охотниково	185,85	100
1.1	Общественно-деловая зона	6,23	3,35
1.2	Зона смешанной и общественно-деловой застройки	5,73	3,08
1.3	Зона индивидуальной жилой застройки	65,82	35,41
1.4	Зоны сельскохозяйственного использования	24,57	13,22
1.5	Зона озелененных территорий общего пользования	24,55	13,21
1.6	Зона улично-дорожной сети	27,48	14,78
1.7	Зона инженерной инфраструктуры	0,45	0,24
1.8	Производственные зоны, зоны инженерной и транспортной инфраструктур	26,67	14,35
1.9	Зона кладбищ	2,12	1,14
1.10	Зона акваторий	2,23	1,2
2	с. Громовка	12,38	100
2.1	Зона индивидуальной жилой застройки	4,87	39,34

№ п/п	Наименование	Площадь, га	%
2.2	Зона озелененных территорий общего пользования	6,55	52,91
2.3	Зона улично-дорожной сети	0,96	7,75
3	с. Карьерное	146,5	100
3.1	Общественно-деловая зона	0,26	0,18
3.2	Зона смешанной и общественно-деловой застройки	7,93	5,41
3.3	Жилая зона, в том числе:	28,52	19,47
3.3.1	Зона индивидуальной жилой застройки	25,07	17,11
3.3.2	Зона застройки малоэтажными жилыми домами	0,28	0,19
3.3.3	Зона застройки среднеэтажными жилыми домами	3,17	2,36
3.4	Зона инженерной инфраструктуры	3,0	2,04
3.5	Зона озелененных территорий общего пользования	23,09	15,76
3.6	Зона улично-дорожной сети	15,95	10,89
3.7	Производственные зоны, зоны инженерной и транспортной инфраструктур	23,4	15,97
3.8	Зона лесов	1,1	0,75
3.9	Зоны сельскохозяйственного использования	43,25	29,52
4	с. Наумовка	77,81	100
4.1	Общественно-деловая зона	0,73	0,94
4.2	Зона индивидуальной жилой застройки	18,62	23,93
4.3	Зона озелененных территорий общего пользования	0,85	1,09
4.4	Зона улично-дорожной сети	6,25	8,02
4.5	Зона инженерной инфраструктуры	0,1	0,13
4.6	Зоны сельскохозяйственного использования	51,26	65,89
5	с. Орлянка	60,64	100
5.1	Общественно-деловая зона	0,52	0,86
5.2	Зона индивидуальной жилой застройки	23,43	38,64
5.3	Зона озелененных территорий общего пользования	5,59	9,22
5.4	Зона улично-дорожной сети	7,12	11,74
5.5	Зона инженерной инфраструктуры	0,35	0,58
5.6	Зоны сельскохозяйственного использования	22,62	37,3
5.7	Иные зоны	1,01	1,66
6	с. Рунное	71,35	100
6.1	Общественно-деловая зона	1,21	1,69
6.2	Зона индивидуальной жилой застройки	23,2	32,52
6.3	Зона озелененных территорий общего пользования	2,57	3,6
6.4	Зона улично-дорожной сети	6,29	8,82
6.5	Зона инженерной инфраструктуры	0,23	0,32
6.6	Зоны сельскохозяйственного использования	35,75	50,1
6.7	Производственные зоны, зоны инженерной и транспортной инфраструктур	2,1	2,94

1.5 Объекты историко-культурного и археологического наследия

На территории Сакского района располагаются объекты культурного наследия (за исключением памятников археологии), которые стоят на государственной охране согласно действующему законодательству.

Рекомендации по эксплуатации и сохранению объектов культурного наследия (памятники архитектуры, истории и монументального искусства):

- экскурсионный показ;

- своевременное проведение ремонтно-реставрационных работ в целях обеспечения нормального технического состояния памятника;
- благоустройство и озеленение территории, не противоречащее сохранности памятника;
- использовать преимущественно по первоначальному назначению;
- все виды строительных и ремонтных работ, касающиеся ремонта, реконструкции и реставрации памятника архитектуры, истории и монументального искусства необходимо предварительно согласовывать с государственным органом по охране памятников.

Список объектов культурного наследия (памятники архитектуры, истории и монументального искусства) Сакского района стоящих на государственной охране представлены в таблице 1.5-1, 1.5-2).

Таблица 1.5-1

Перечень объектов культурного наследия (памятники архитектуры, истории и монументального искусства) регионального значения

№ По ГП	№ по гос. списку	Наименование объекта	Дата	Местонахождение объекта	Документ о постановке на гос. охрану	Охранные зоны
54	1655	Братская могила советских воинов	1941 - 1944 годы, 1954 год	Республика Крым, Сакский район, сельское поселение Охотниковское, с. Охотниково	Постановление Совета министров Республики Крым от 20.12.2016 № 627	Охранная зона - 2,75x1,8 м, в пределах ограды, - утверждена решением Крымского облисполкома от 15.01.1980 №16
55	1656	Могила советского воина Н.С. Матвиенко	1944 год	Республика Крым, Сакский район, сельское поселение Охотниковское, с. Охотниково, сельское кладбище	Постановление Совета министров Республики Крым от 20.12.2016 № 627	Охранная зона - 6,0x6,5 м, в пределах ограды, - утверждена решением Крымского облисполкома от 15.01.1980 №16

Таблица 1.5-2

Перечень выявленных объектов культурного наследия (археология) на территории Охотниковского сельского поселения Сакского района на основании постановления министров Республики Крым от 24.01.2017 № 17

№ По ГП	№ по гос. списку	Наименование объекта	Местонахождение объекта	Документ о постановке на гос. охрану
129	1585	Группа из 2-х курганов	Охотниковское СП, в 1,2 км к северо-востоку от с. Наумовка	Постановление Правительства АРК от 10.09.1996 № 304, уч. № 3639
130	1586	Группа из 2-х курганов	Охотниковское СП, в 0,5-0,7 км к северу от с. Орлянка	Постановление Правительства АРК от 10.09.1996 № 304, уч. № 3625
131	1587	Курган	Охотниковское СП, в 0,2 км к северу от	Постановление Правительства АРК от 10.09.1996 № 304,

№ По ГП	№ по гос. списку	Наименование объекта	Местонахождение объекта	Документ о постановке на гос. охрану
			с. Орлянка	уч. № 3626
132	1588	Группа из 3-х курганов	Охотниковское СП, в 1,5 км к востоку от с. Охотниково	Постановление Правительства АРК от 10.09.1996 №304, уч. № 3619
133	1589	Курган	Охотниковское СП, в 0,8 км к северо-востоку от с. Охотниково	Постановление Правительства АРК от 10.09.1996 № 304, уч. № 3620
134	1590	Курган	Охотниковское СП, в 0,5 км к северо-западу от с. Охотниково	Постановление Правительства АРК от 10.09.1996 №304, уч. № 3621
135	1591	Курган	Охотниковское СП, в 1,0 км к северу от с. Охотниково	Постановление Правительства АРК от 10.09.1996 № 304, уч. № 3622
136	1592	Курган	Охотниковское СП, в 1,5 км к северо-западу от с. Охотниково	Постановление Правительства АРК от 10.09.1996 №304, уч. № 3623
137	1593	Группа из 4-х курганов	Охотниковское СП, в 1,0-1,7 км к северу от с. Охотниково	Постановление Правительства АРК от 10.09.1996 № 304, уч. № 3624
138	1594	Курган	Охотниковское СП, в 2,1 км к югу от с. Рунное	Постановление Правительства АРК от 10.09.1996 № 304, уч. № 3627
139	1595	Курган	Охотниковское СП, в 2,5 км к югу-юго-западу от с. Рунное	Постановление Правительства АРК от 10.09.1996 № 304, уч. № 3628
140	1596	Курган	Охотниковское СП, в 2,0 км к югу-юго-западу от с. Рунное	Постановление Правительства АРК от 10.09.1996 № 304, уч. № 3629
141	1597	Группа из 6-ти курганов	Охотниковское СП, в 1,0 км к западу от с. Рунное	Постановление Правительства АРК от 10.09.1996 № 304, уч. № 3630
142	1598	Курган	Охотниковское СП, в 0,2 км к северу от с. Рунное	Постановление Правительства АРК от 10.09.1996 № 304, уч. № 3631
143	1599	Курган	Охотниковское СП, в 3,0 км к северу от с. Рунное	Постановление Правительства АРК от 10.09.1996 № 304, уч. № 3632
144	1600	Группа из 12-ти курганов	Охотниковское СП, в 4,3-4,5 км к северу от с. Рунное	Постановление Правительства АРК от 10.09.1996 № 304, уч. № 3633
145	1601	Группа из 3-х курганов	Охотниковское СП, в 6,1 км к северу от с. Рунное	Постановление Правительства АРК от 10.09.1996 № 304, уч. № 3634
146	1602	Группа из 5-ти курганов	Охотниковское СП, в 4,0-4,7 км к северо-востоку от с. Рунное	Постановление Правительства АРК от 10.09.1996 № 304, уч. № 3635
147	1603	Группа из 3-х курганов	Охотниковское СП, в 5,0 км к северо-востоку	Постановление Правительства АРК от 10.09.1996 №304,

№ По ГП	№ по гос. списку	Наименование объекта	Местонахождение объекта	Документ о постановке на гос. охрану
			от с. Рунное	уч. № 3636
148	1604	Группа из 3-х курганов	Охотниковское СП, в 5,0 км к востоку-северо-востоку от с. Рунное	Постановление Правительства АРК от 10.09.1996 № 304, уч. № 3637
149	1605	Группа из 2-х курганов	Охотниковское СП, в 6,1 км к северо-востоку от с. Рунное	Постановление Правительства АРК от 10.09.1996 № 304, уч. № 3638

1.6 Особо охраняемые природные территории

На территории Охотниковского сельского поселения Сакского района Республики Крым, расположены следующие особо охраняемые природные территории регионального значения Республики Крым (ООПТ):

- государственный природный заказник «Сасыкский». Общая площадь территории Заказника составляет 5000 га. Площадь территории заказника в границах Охотниковского сельского поселения составляет 1298,4 га.

Режим особой охраны в отношении государственного природного заказника "Сасыкский" устанавливается в соответствии с Постановлением Совета министров Республики Крым от 24.05.2016 № 222 (в ред. Постановления Совета министров от 28.03.2023 № 232).

На территориях государственных природных заказников постоянно или временно запрещается или ограничивается любая деятельность, если она противоречит целям создания государственных природных заказников или причиняет вред природным комплексам и их компонентам.

Собственники, владельцы и пользователи земельных участков, на которых находятся памятники природы, принимают на себя обязательства по обеспечению режима особой охраны памятников природы.

1.7 Зоны с особыми условиями использования территории

На территории СП установлены следующие зоны с особыми условиями использования территории: санитарно-защитные зоны производственных и коммунальных объектов, придорожные полосы автомобильных дорог, охранные и санитарно-защитные зоны сетей электроснабжения и газоснабжения, охранные зоны источников водоснабжения, водоохраные зоны и прибрежные защитные полосы водных объектов, зоны подтопления.

Охранные и санитарно-защитные зоны объектов инженерной и транспортной инфраструктуры:

Автомобильный транспорт.

Для проектируемых автомобильных дорог общего пользования в границах муниципального образования (вне населённого пункта) следует установить придорожные полосы - территории, которые прилегают с обеих сторон к полосе отвода автомобильной дороги и в границах которых устанавливается особый режим использования земельных участков (частей земельных участков) в целях обеспечения требований безопасности дорожного движения, а также нормальных условий реконструкции, капитального ремонта, ремонта, содержания автомобильной дороги, ее сохранности с учётом перспектив развития автомобильной дороги. Ширина придорожных полос установлена в соответствии с Федеральным законом от 08.11.2007 № 257-ФЗ «Об автомобильных дорогах и о дорожной

деятельности в Российской Федерации и о внесении изменений в отдельные законодательные акты Российской Федерации», ст. 26 и составляет от полосы отвода автомобильной дороги:

- для дороги I кат., обхода города с населением более 1 млн. чел – 150 м;
- для дороги I, II категории – 75 м;
- для дорог III-IV категории - 50 м;
- для дороги V категории – 25 м.

Для автомобильных дорог общего пользования в границах населённого пункта в соответствии с СП 42.13330.2011 «СНиП 2.07.01-89* «Градостроительство. Планировка и застройка городских и сельских поселений»» установлены санитарные разрывы до жилой застройки:

- для дорог I-III категории – 100 м;
- для дорог IV категории - 50 м.

Электрические сети, линии связи

Согласно Постановлению Правительства РФ от 24.02.2009 № 160 «О порядке установления охранных зон объектов электросетевого хозяйства и особых условий использования земельных участков, расположенных в границах таких зон» (далее – Постановление) охранные зоны устанавливаются вдоль воздушных линий электропередачи- в виде части поверхности участка земли и воздушного пространства (на высоту, соответствующую высоте опор воздушных линий электропередачи), ограниченной параллельными вертикальными плоскостями, отстоящими по обе стороны линии электропередачи от крайних проводов при не отклоненном их положении для

ВЛ – 330 кВ – 30 м
 ВЛ – 220 кВ – 25 м
 ВЛ – 35 кВ – 15 м
 ВЛ – 10 кВ – 10 м

вдоль подземных кабельных линий электропередачи- в виде части поверхности участка земли, расположенного под ней участка недр (на глубину, соответствующую глубине прокладки кабельных линий электропередачи), ограниченной параллельными вертикальными плоскостями, отстоящими по обе стороны линии электропередачи от крайних кабелей на расстоянии 1 метра (при прохождении кабельных линий напряжением до 1 киловольта в городах под тротуарами- на 0,6 метра в сторону зданий и сооружений и на 1 метр в сторону проезжей части улицы);

вокруг подстанций- в виде части поверхности участка земли и воздушного пространства (на высоту, соответствующую высоте наивысшей точки подстанции), ограниченной вертикальными плоскостями, отстоящими от всех сторон ограждения подстанции по периметру на расстоянии

ПС – 220 кВ – 25 м
 ПС – 110 кВ – 20 м
 ПС – 35 кВ – 15 м
 ТП – 10 кВ – 10 м

Таблица 1.7-1

Название зоны	Режим использования указанной зоны	Нормативные документы
Охранные зоны	В соответствии с Постановлением в охранных зонах запрещается осуществлять любые действия, которые могут нарушить безопасную работу объектов электросетевого хозяйства, в том числе привести к их повреждению или уничтожению, и повлечь причинение вреда жизни, здоровью	Постановлению Правительства РФ от 24.02.2009 № 160 «О порядке

Название зоны	Режим использования указанной зоны	Нормативные документы
	<p>граждан и имуществу физических или юридических лиц, а также повлечь нанесение экологического ущерба и возникновение пожаров. В пределах охранных зон без письменного решения о согласовании сетевых организаций юридическим и физическим лицам запрещается:</p> <ul style="list-style-type: none"> – строительство, капитальный ремонт, реконструкция или снос зданий и сооружений; – горные, взрывные, мелиоративные работы, в том числе связанные с временным затоплением земель; – посадка и вырубка деревьев и кустарников; – земляные работы на глубине более 0,3 м (на спяхиваемых землях на глубине более 0,45 м), а так же планировка грунта (в охранных зонах подземных кабельных линий электропередачи); – полив сельскохозяйственных культур в случае, если высота струи воды может составить свыше 3 м (в охранных зонах воздушных линий электропередачи); – полевые сельскохозяйственные работы с применением с/х машин и оборудования высотой более 4 метров (в охранных зонах воздушных линий электропередачи) или полевые с/х работы, связанные с вспашкой земли (в охранных зонах кабельных линий электропередачи). 	<p>установления охранных зон объектов электросетевого хозяйства и особых условий использования земельных участков, расположенных в границах таких зон»</p>

Для эксплуатации и проведения плановых, аварийных работ сотрудникам ГУП РК «Крымэнерго» должен быть обеспечен беспрепятственный доступ к объектам электросетевого хозяйства, а так же возможность доставки необходимых материалов и техники.

При проведении проектных и строительных работ в границах охранных зон необходимо руководствоваться ограничениями, установленными Постановлением Правительства РФ от 24.02.2009 № 160 и получать письменные согласования с ГУП РК «Крымэнерго».

Трубопроводный транспорт (магистральные газопроводы и их составные части).

По территории Охотниковского сельского поселения проходят газопроводы, эксплуатируемые ООО «Черномортрансгаз», и накладываются нормативные зоны безопасности объектов, сведения о которых указаны в следующей таблице:

Таблица 1.7-2

Действующие магистральные газопроводы федерального значения

№ п/п	Название газопровода	Давление (проектное), МПа	Диаметр, мм	Охр. Зона, в каждую сторону от оси, м	Минимальные расстояния от оси в каждую сторону, м
1.	Магистральный газопровод Глебовка-Симферополь	5,4	530	25	150
2.	Магистральный газопровод Глебовка-Симферополь (вторая нитка)	5,4	530	25	150

Участок магистрального газопровода Глебовка - Симферополь проходит по границе между Охотниковским и Митяевским сельскими поселениями, а охранный зона

протяженностью 0,437 км и границы минимальных расстояний газопровода протяженностью 1,634 км, накладываются на земли Охотниковского сельского поселения.

По территории Охотниковского сельского поселения проходит кабельная линия технологической связи КЛС ЦУС — СПХГ участок ШР Шелковичное – ШР Вересаево, находящаяся в охранной зоне магистрального газопровода. Назначение кабелей технологической связи: для работы сигнализации, организации голосовой связи оператор-диспетчер УМГ, организации канала передачи данных и видеоинформации. Охранная зона кабеля связи составляет 2 м в обе стороны от оси кабеля. Глубина залегания кабеля составляет 0,6-1,2 м.

С целью обеспечения безопасной и безаварийной эксплуатации магистральных газопроводов и их составных частей, третьими лицами (не зависимо от форм их организации) при ведении хозяйственной деятельности в охранных зонах, зонах минимальных расстояний и санитарно-защитных зонах объектов трубопроводного транспорта должны соблюдаться нормы и требования следующих нормативно-правовых актов:

- Правила охраны магистральных газопроводов, утвержденные постановлением Правительства Российской Федерации от 08.09.2017 № 1083;

- СП 36.13330.2012 Свод правил. Магистральные трубопроводы. Актуализированная редакция СНиП 2.05.06-85*;

- Технический регламент Евразийского экономического союза «О требованиях к магистральным трубопроводам для транспортирования жидких и газообразных углеводородов», введенный в действие с 01.07.2021;

- Правила охраны магистральных трубопроводов, утвержденные Госгортехнадзором России от 24.04.1992 № 9, заместителем Министра топлива и энергетики России 29.04.1992, постановлением Госгортехнадзора России от 23.11.1994 № 61;

- Правила охраны линий и сооружений связи Российской Федерации, утвержденные постановлением Правительства Российской Федерации от 09.06.1995 № 578.

Все работы в охранных зонах объектов трубопроводного транспорта (магистральных газопроводов и их составных частей) должны выполняться после получения письменного разрешения и в присутствии уполномоченного представителя ООО «Черноморнефтегаз».

В соответствии со ст. 28 Федерального Закона «О газоснабжении в Российской Федерации», ст. 90 п. 6 Земельного Кодекса Российской Федерации, Правил охраны магистральных газопроводов, утвержденных постановлением правительства Российской Федерации от 08.09.2017 № 1083 устанавливаются охранные зоны. Вдоль линейной части магистральных газопроводов — в виде территории, ограниченной условными параллельными плоскостями, проходящими на расстоянии 25 метров от оси магистрального газопровода с каждой стороны. Вокруг компрессорных станций, газоизмерительных станций, газораспределительных станций, узлов и пунктов редуцирования газа, станций охлаждения газа – в виде территории, ограниченной условной замкнутой линией, отстоящей от внешней границы указанных объектов на 100 метров с каждой стороны.

Согласно СП 36.13330.2012 Свод правил. Магистральные трубопроводы. Актуализированная редакция СНиП 2.05.06-85*, размер минимально-допустимых расстояний до зданий и сооружений составляет:

- для газопровода диаметром до 300 мм – 100 м;
- для газопровода диаметром от 300 мм до 600 мм – 150 м;
- для ГРС с диаметром трубы до 300 мм – 150 м;
- для ГРС с диаметром трубы от 300 мм до 600 мм – 175 м.

Охранные зоны газораспределительных сетей.

В соответствии с Постановлением Правительства РФ от 20.11.2000 № 878 «Об утверждении Правил охраны газораспределительных сетей» вдоль трасс газопроводов и вокруг других объектов газораспределительной сети устанавливаются охранные зоны -

территории с особыми условиями использования в целях обеспечения нормальных условий эксплуатации газораспределительных сетей и исключения возможности их повреждения.

Для газораспределительных сетей устанавливаются следующие охранные зоны:

а) вдоль трасс наружных газопроводов - в виде территории, ограниченной условными линиями, проходящими на расстоянии 2 метров с каждой стороны газопровода;

б) вдоль трасс подземных газопроводов из полиэтиленовых труб при использовании медного провода для обозначения трассы газопровода - в виде территории, ограниченной условными линиями, проходящими на расстоянии 3 метров от газопровода со стороны провода и 2 метров - с противоположной стороны;

в) вокруг отдельно стоящих газорегуляторных пунктов - в виде территории, ограниченной замкнутой линией, проведённой на расстоянии 10 метров от границ этих объектов. Для газорегуляторных пунктов, пристроенных к зданиям, охранный зона не регламентируется;

г) вдоль подводных переходов газопроводов через судоходные и сплавные реки, озера, водохранилища, каналы - в виде участка водного пространства от водной поверхности до дна, заключённого между параллельными плоскостями, отстоящими на 100 м с каждой стороны газопровода;

д) вдоль трасс межпоселковых газопроводов, проходящих по лесам и древесно-кустарниковой растительности, - в виде просек шириной 6 метров, по 3 метра с каждой стороны газопровода.

Для надземных участков газопроводов расстояние от деревьев до трубопровода должно быть не менее высоты деревьев в течение всего срока эксплуатации газопровода.

Таблица 1.7-3

Регламенты использования охранных зон газораспределительных сетей

Название зоны	Режим использования указанной зоны	Нормативные документы
Охранные зоны	<p>В охранной зоне газораспределительных сетей запрещается:</p> <p>а) строить объекты жилищно-гражданского и производственного назначения;</p> <p>б) сносить и реконструировать мосты, коллекторы, автомобильные и железные дороги с расположенными на них газораспределительными сетями без предварительного выноса этих газопроводов по согласованию с эксплуатационными организациями;</p> <p>в) разрушать берегоукрепительные сооружения, водопропускные устройства, земляные и иные сооружения, предохраняющие газораспределительные сети от разрушений;</p> <p>г) перемещать, повреждать, засыпать и уничтожать опознавательные знаки, контрольно-измерительные пункты и другие устройства газораспределительных сетей;</p> <p>д) устраивать свалки и склады, разливать растворы кислот, солей, щелочей и других химически активных веществ;</p> <p>е) разводить огонь и размещать источники огня;</p> <p>ж) рыть погреба, копать и обрабатывать почву сельскохозяйственными и мелиоративными</p>	<p>Постановление Правительства РФ от 20.11.2000 № 878 «Об утверждении Правил охраны газораспределительных сетей» с изменениями и дополнениями.</p>

Название зоны	Режим использования указанной зоны	Нормативные документы
	орудиями и механизмами на глубину более 0,3 метра; з) набрасывать, приставлять и привязывать к опорам и надземным газопроводам, ограждениям и зданиям газораспределительных сетей посторонние предметы, лестницы, влезать на них; л) самовольно подключаться к газораспределительным сетям.	

Лица, имеющие намерение производить работы в охранной зоне газораспределительной сети, обязаны не менее чем за 3 рабочих дня до начала работ пригласить представителя эксплуатационной организации газораспределительной сети на место производства работ.

Водоохранные зоны, прибрежные защитные и береговые полосы.

На территории Сакского района насчитывается 12 рек и балок-водотоков, общей протяженностью 201 км, 100 прудов общей площадью водного зеркала 704,8 га и 24 озера.

Таблица 1.7-4

Состав водных объектов сельского поселения

№ п/п	Название	Протяжённость, км площадь кв. км		Водоохранная зона/прибрежная защитная полоса, м
		Всего км (кв. км)	В т. ч. по территории сельского поселения, км (кв. км)	
1	Озеро Сасык-Сиваш	75,3	19,2	50/30

В соответствии со ст. 65 Водного кодекса Российской Федерации «Водоохранными зонами являются территории, которые примыкают к береговой линии (границам водного объекта) морей, рек, ручьев, каналов, озер, водохранилищ и на которых устанавливается специальный режим осуществления хозяйственной и иной деятельности в целях предотвращения загрязнения, засорения, заиления указанных водных объектов и истощения их вод, а также сохранения среды обитания водных биологических ресурсов и других объектов животного и растительного мира».

Ширина водоохранных зон и прибрежных защитных полос за пределами территорий городов и других поселений устанавливаются от соответствующей береговой линии. При наличии ливневой канализации и набережных границы прибрежных защитных полос этих водных объектов совпадают с парапетами набережных, ширина водоохранной зоны на таких территориях устанавливается от парапета набережной.

Ширина водоохранной зоны рек или ручьев устанавливается от их истока для рек или ручьев протяженностью: до 10км - в размере 50 м; от 10 до 50 км - в размере 100 м; от 50 км и более - в размере 200 м.

Водоохранные зоны магистральных или межхозяйственных каналов совпадают по ширине с полосами отводов таких каналов.

В границах водоохранных зон устанавливаются прибрежные защитные полосы, на территориях которых вводятся дополнительные ограничения хозяйственной и иной деятельности. Ширина прибрежной защитной полосы устанавливается в зависимости от

уклона берега водного объекта и составляет 30 м для обратного уклона или 0°, 40 м для уклона до 3° и 50 м для уклона 3° и более.

Вдоль береговой линии водного объекта общего пользования устанавливается береговая полоса, предназначенная для общего пользования. Ширина береговой полосы водных объектов составляет 20 м, за исключением береговой полосы каналов, а также рек и ручьев протяженностью до 10 км (5 м). В целях обеспечения свободного доступа граждан к водному объекту береговая полоса не может быть застроена.

В границах водоохранных зон запрещаются:

1) использование сточных вод в целях повышения почвенного плодородия;
2) размещение кладбищ, скотомогильников, объектов размещения отходов производства и потребления, химических, взрывчатых, токсичных, отравляющих и ядовитых веществ (за исключением специализированных хранилищ аммиака, метанола, аммиачной селитры и нитрата калия на территориях морских портов, перечень которых утверждается Правительством Российской Федерации, за пределами границ прибрежных защитных полос), пунктов захоронения радиоактивных отходов, а также загрязнение территории загрязняющими веществами, предельно допустимые концентрации которых в водах водных объектов рыбохозяйственного значения не установлены;

3) осуществление авиационных мер по борьбе с вредными организмами;

4) движение и стоянка транспортных средств (кроме специальных транспортных средств), за исключением их движения по дорогам и стоянки на дорогах и в специально оборудованных местах, имеющих твердое покрытие;

5) строительство и реконструкция автозаправочных станций, складов горюче-смазочных материалов (за исключением случаев, если автозаправочные станции, склады горюче-смазочных материалов размещены на территориях портов, инфраструктуры внутренних водных путей, в том числе баз (сооружений) для стоянки маломерных судов, объектов органов федеральной службы безопасности), станций технического обслуживания, используемых для технического осмотра и ремонта транспортных средств, осуществление мойки транспортных средств;

6) хранение пестицидов и агрохимикатов (за исключением хранения агрохимикатов в специализированных хранилищах, размещенных на территориях морских портов за пределами границ прибрежных защитных полос), применение пестицидов и агрохимикатов;

7) сброс сточных, в том числе дренажных, вод;

8) разведка и добыча общераспространенных полезных ископаемых (за исключением случаев, если разведка и добыча общераспространенных полезных ископаемых осуществляются пользователями недр, осуществляющими разведку и добычу иных видов полезных ископаемых, в границах предоставленных им в соответствии с законодательством Российской Федерации о недрах горных отводов и (или) геологических отводов на основании утвержденного технического проекта в соответствии со статьей 19.1 Закона Российской Федерации от 21 февраля 1992 года N 2395-1 «О недрах»).

В границах водоохранных зон допускаются проектирование, строительство, реконструкция, ввод в эксплуатацию, эксплуатация хозяйственных и иных объектов при условии оборудования таких объектов сооружениями, обеспечивающими охрану водных объектов от загрязнения, засорения, заиления и истощения вод в соответствии с водным законодательством и законодательством в области охраны окружающей среды. Выбор типа сооружения, обеспечивающего охрану водного объекта от загрязнения, засорения, заиления и истощения вод, осуществляется с учетом необходимости соблюдения установленных в соответствии с законодательством в области охраны окружающей среды нормативов допустимых сбросов загрязняющих веществ, иных веществ и микроорганизмов. В целях настоящей статьи под сооружениями, обеспечивающими охрану водных объектов от загрязнения, засорения, заиления и истощения вод, понимаются:

1) централизованные системы водоотведения (канализации), централизованные

ливневые системы водоотведения;

2) сооружения и системы для отведения (сброса) сточных вод в централизованные системы водоотведения (в том числе дождевых, талых, инфильтрационных, поливомоечных и дренажных вод), если они предназначены для приема таких вод;

3) локальные очистные сооружения для очистки сточных вод (в том числе дождевых, талых, инфильтрационных, поливомоечных и дренажных вод), обеспечивающие их очистку исходя из нормативов, установленных в соответствии с требованиями законодательства в области охраны окружающей среды и настоящего Кодекса;

4) сооружения для сбора отходов производства и потребления, а также сооружения и системы для отведения (сброса) сточных вод (в том числе дождевых, талых, инфильтрационных, поливомоечных и дренажных вод) в приемники, изготовленные из водонепроницаемых материалов;

5) сооружения, обеспечивающие защиту водных объектов и прилегающих к ним территорий от разливов нефти и нефтепродуктов и иного негативного воздействия на окружающую среду.

В отношении территорий ведения гражданами садоводства или огородничества для собственных нужд, размещенных в границах водоохраных зон и не оборудованных сооружениями для очистки сточных вод, до момента их оборудования такими сооружениями и (или) подключения к системам, указанным в пункте 1 части 16 настоящей статьи, допускается применение приемников, изготовленных из водонепроницаемых материалов, предотвращающих поступление загрязняющих веществ, иных веществ и микроорганизмов в окружающую среду.

На территориях, расположенных в границах водоохраных зон и занятых защитными лесами, особо защитными участками лесов, наряду с ограничениями, установленными вышеперечисленными пунктами, действуют ограничения, предусмотренные установленными лесным законодательством правовым режимом защитных лесов, правовым режимом особо защитных участков лесов.

Строительство, реконструкция и эксплуатация специализированных хранилищ агрохимикатов, аммиака, метанола, аммиачной селитры и нитрата калия допускаются при условии оборудования таких хранилищ сооружениями и системами, предотвращающими загрязнение водных объектов.

В границах прибрежных защитных полос наряду с установленными вышеперечисленными ограничениями запрещаются:

- 1) распашка земель;
- 2) размещение отвалов размываемых грунтов;
- 3) выпас сельскохозяйственных животных и организация для них летних лагерей, ванн.

Установление границ водоохраных зон и границ прибрежных защитных полос водных объектов, в том числе обозначение на местности посредством специальных информационных знаков, осуществляется в порядке, установленном Правительством Российской Федерации.

Зоны санитарной охраны подземных источников водоснабжения.

Основной целью создания и обеспечения режима в зонах санитарной охраны является санитарная охрана от загрязнения источников водоснабжения и водопроводных сооружений, а также территорий, на которых они расположены (СанПиН 2.1.4.1110-02 «Зоны санитарной охраны источников водоснабжения и водопроводов питьевого назначения»).

В связи с отсутствием разработанных проектов зон санитарной охраны источников водоснабжения для водозаборов Охотниковского сельского поселения в соответствии с СанПиН 2.1.4.1110-02 «Зоны санитарной охраны источников водоснабжения и водопроводов питьевого назначения» установлен размер первого пояса в размере 50 м.

Режим использования территории зон санитарной охраны подземных источников водоснабжения устанавливается в соответствии с требованиями СанПиН 2.1.4.1110-02.

Границы зон подтопления и затопления.

Границы зон затопления, подтопления в соответствии с порядком предусмотренным постановлением Правительства РФ от 18.04.2014 № 360 «Об определении границ зон затопления, подтопления» определяются Федеральным агентством водных ресурсов на основании предложений органа исполнительной власти субъекта Российской Федерации, подготовленных совместно с органами местного самоуправления, об определении границ зон затопления, подтопления и сведений о границах такой зоны, которые должны содержать текстовое и графическое описание местоположения границ такой зоны, перечень координат характерных точек этих границ в системе координат, установленной для ведения государственного кадастра недвижимости. Требования к точности определения координат характерных точек границ зон затопления, подтопления устанавливаются Министерством экономического развития Российской Федерации.

На территории установлены зоны затопления, подтопления водными объектами, утвержденные приказом Федерального агентства водных ресурсов (Росводресурсы) от 08.04.2020 № 92 «Об установлении границ зон затопления, подтопления водными объектами в границах Красноперекопского, Раздольненского, Сакского, Черноморского районов, городских округов Евпатория, Красноперекопск, Саки республики Крым».

В соответствии со ст. 67.1 Предотвращение негативного воздействия вод и ликвидация его последствий Водного Кодекса Российской Федерации от 03.06.2006 № 74-ФЗ:

1. В целях предотвращения негативного воздействия вод (затопления, подтопления, разрушения берегов водных объектов, заболачивания) и ликвидации его последствий проводятся специальные защитные мероприятия в соответствии с Водным Кодексом РФ и другими федеральными законами.

2. Размещение новых населенных пунктов и строительство объектов капитального строительства без проведения специальных защитных мероприятий по предотвращению негативного воздействия вод в границах зон затопления, подтопления запрещаются.

3. В границах зон затопления, подтопления запрещаются:

1) использование сточных вод в целях регулирования плодородия почв;

2) размещение кладбищ, скотомогильников, объектов размещения отходов производства и потребления, химических, взрывчатых, токсичных, отравляющих и ядовитых веществ, пунктов хранения и захоронения радиоактивных отходов; (в ред. Федерального закона от 29.12.2014 № 458-ФЗ);

3) осуществление авиационных мер по борьбе с вредными организмами.

На рассматриваемой территории проявляется затопление паводками одного вида: морское. Вызывается затоплением штормовыми волнами и наиболее заметно проявляется на участках низких террас.

Поверхностные водные объекты представлены Черным морем, озёрами.

В паводковый период значительно возрастает интенсивность боковой речной эрозии, что приводит к разрушениям или создаёт опасность для находящихся в береговых зонах построек и сооружений в ряде населённых пунктов, способствует развитию оползневых процессов на крутых склонах рек, как крупных, так и малых.

Влияние наводнений на обстановку в населённых пунктах и повреждения, возникающие в результате их воздействия, существенно зависят от уровня заблаговременной подготовки населения к действиям в период наводнения, степени и сроков оповещения о предстоящем наводнении и других факторах.

Защита населённых пунктов от затопления паводками редкой повторяемости предусматривается осуществлять системой инженерных мероприятий в составе:

- реконструкции существующих защитных дамб и насыпей, часто выполненных хозяйственным способом, и не отвечающих требованиям СНиП и надёжной защиты;
 - берегоукрепительных мероприятий;
- организации поверхностного стока.

Зоны негативного воздействия объектов капитального строительства

Размещение новых объектов, оказывающих негативное воздействие на окружающую среду на территориях СП должно осуществляться с учётом характера использования с определённых территории и при условии оценки воздействия их на окружающую среду.

1.8 Лесные ресурсы и лесопользование

На территории Охотниковского сельского поселения располагается участок Евпаторийского лесничества Республики Крым, сведения о котором внесены в Единый государственный реестр недвижимости, как зона с особыми условиями использования территории, утвержденной приказом Минприроды Крыма об установлении границ от 18.08.2017 № 1688 (под реестровым номером 90:00-6.229) площадью 44 га (участковое Сакское лесничество, лесной квартал 13, лесотаксационные выделы 1, 2, 3 в составе с лесным участком 82:5:ЛУ95 (кадастровый номер 90:11:170701:776) площадью 150000 кв.м.

2. Территориальный анализ инженерно-геологических условий с выявлением опасных геологических процессов и предложениями по инженерно-строительному районированию

Исследуемая территория отличается сложностью и многообразием условий и пространственно-временных закономерностей формирования опасных геологических процессов.

Процессы, связанные с поверхностными водотоками (флювиальные) эрозионная денудация является одним из основных склоноперерабатывающих процессов. Временные водотоки образуют ложбины, промоины, овраги и балки. Деятельность их удорожает строительство.

Основными причинами развития эрозионной денудации являются талые воды, атмосферные осадки, распахивание полей и зависят от крутизны склонов и особенностей слагающих пород. Плоскостная эрозия локально распространена на склонах холмисто-рядовых возвышенностей и в приморской части.

Мероприятиями по защите почв от водной эрозии являются: создание лесозащитных полос, устройство водоотводящих и водопоглощающих сооружений.

Процессы, связанные с подземными водами (инфильтрационные). Просадочные процессы распространены на территории эоловоделювиальных склонов, поражённость слабая. Карстовые процессы развиты в районах, где наблюдаются выходы пород, сложенных известняками и доломитами.

Набухание и усадка глинистых грунтов уменьшают прочность пород на склонах. Способностью к набуханию и усадке обладают верхнеплейстоценовые элювиально-делювиальные и эолово-делювиальные лессовидные отложения; плиоценовые глины относятся к сильнонабухающим.

Подтопление формируется в результате нарушения баланса питания грунтовых вод. Происходит за счет нарушения поверхностного стока, возникновения «верховодки». Заболочиваемость. Заболоченные участки расположены в днищах балок и в бессточных понижениях. Засолению незначительно подвержены подтапливаемые участки синклиналей. Распространены также солончаки, связанные с морем.

Дефляционно-аккумулятивные процессы (эоловые).

Слабой ветровой эрозии почв — эоловым процессам подвержены делювиальные склоны антиклинальных гряд. Защитой от дефляции является растительность (лесополосы) в сочетании с агротехническими мерами. Процессы, связанные с комплексом факторов.

Выветривание является повсеместно распространённым и одним из главнейших по интенсивности своего воздействия процессом. Выветривание приводит к образованию слабоустойчивой коры выветривания, представленной сверху вниз: почвенно-растительным слоем, элювиально-делювиальным слоем, структурным элювием в зоне коренных пород. Мощность зон выветривания различна: по рыхлым четвертичным отложениям она достигает 1,5-2,5 м; по песчаным породам составляет 9-15 м, по коренным породам от 5 до 15-20 м, максимальные значения отмечаются в приводораздельных частях возвышенностей, достигая 25 и более метров.

Совокупное воздействие процессов механического, химического и биологического выветривания приводит к изменениям физико-механических свойств пород.

Техногенные факторы формирования ЭГП. Большая роль в распространении и активизации различных типов ЭГП играет антропогенный фактор, обусловленный интенсивным развитием хозяйственного комплекса.

При строительстве проводится большой объем планировочных работ, подрезка склонов и их пригрузка, динамическое воздействие, обводнение и разрыхление грунтов.

Согласно СП 14.13330-2014 фоновая сейсмическая интенсивность района работ для средних грунтовых условий при сейсмической опасности А (10%) составляет 7 баллов, В (5%) – 7 и 8 баллов, С (1%) – 8 баллов.

3. Сведения о планируемых для размещения на территории поселения объектов федерального значения, объектов регионального значения, местного значения муниципального района

Схемой территориального планирования Российской Федерации в области федерального транспорта (железнодорожного, воздушного, морского, внутреннего водного транспорта) и автомобильных дорог федерального значения, утверждённой распоряжением Правительства Российской Федерации от 19.03.2013 №384-р, в границах муниципального образования Охотниковского сельское поселение Сакского района Республики Крым размещение объектов федерального значения не запланировано.

Схемой территориального планирования Российской Федерации в области энергетики, утверждённой распоряжением Правительства Российской Федерации от 01.08.2016 № 1634-р, в границах муниципального образования Охотниковского сельское поселение Сакского района Республики Крым размещение объектов федерального значения не запланировано.

Схемой территориального планирования Российской Федерации в области федерального транспорта (в части трубопроводного транспорта), утверждённой распоряжением Правительства Российской Федерации от 06.05.2015 № 816-р, в границах муниципального образования Охотниковского сельское поселение Сакского района Республики Крым предусмотрено размещение объекта федерального значения, информация о котором представлена в таблице 3-1.

Схемой территориального планирования Российской Федерации в области высшего образования, утверждённой распоряжением Правительства Российской Федерации от 26.02.2013 № 247-р, в границах муниципального образования Охотниковского сельское поселение Сакского района Республики Крым размещение объектов федерального значения не запланировано.

Схемой территориального планирования Российской Федерации в области здравоохранения, утверждённой распоряжением Правительства Российской Федерации от 28.12.2012 № 2607-р, в границах муниципального образования Охотниковского сельское поселение Сакского района Республики Крым размещение объектов федерального значения не запланировано.

Схемой территориального планирования Российской Федерации в области обороны страны и безопасности государства, утверждённой приказом Президента Российской Федерации от 10.12.2015 № 615сс, в границах муниципального образования Охотниковского сельское поселение размещение объектов федерального значения не запланировано.

Схема территориального планирования Российской Федерации применительно к территориям Республики Крым и г. Севастополя в отношении областей федерального транспорта (железнодорожного, воздушного, морского, внутреннего водного, трубопроводного транспорта), автомобильных дорог федерального значения, энергетики, высшего образования и здравоохранения утверждена распоряжением Правительства РФ от 08.10.2015 № 2004-р. В соответствии со Схемой объектов федерального значения на территории поселения не запланировано.

Схемой территориального планирования Республики Крым, утверждённой Постановлением Совета министров Республики Крым от 30.12.2015 № 855 (ред. от 02.10.2025 № 665) предусмотрено размещение объектов регионального значения на территории Охотниковского сельского поселения Сакского района Республики Крым, которые представлены в таблице 3-2.

Схемой территориального планирования Сакского муниципального района Республики Крым, утверждённой Решением Сакского районного совета Республики Крым от 08.10.2018 № 128) предусмотрено размещение объектов местного значения на территории Охотниковского сельского поселения Сакского района Республики Крым, которые представлены в таблице 3-3.

Сведения о планируемых для размещения на территории поселения объектов федерального значения, предусмотренные Схемами территориального планирования Российской Федерации

№	№ СТП РФ	Наименование объекта	Местоположение объекта	Основные характеристики объекта	Основное назначение объекта
Сведения о видах, назначении, наименованиях и основных характеристиках планируемых объектов федерального значения в области развития федерального транспорта (в части трубопроводного транспорта)					
1	141. (№ 101 в СТП РК)	Магистральный газопровод Глебовка – Симферополь - Севастополь, Третья очередь	Республика Крым, район Бахчисарайский, сельское поселение Почтовское, сельское поселение Ароматненское, сельское поселение Долиненское, сельское поселение Железнодороженское, сельское поселение Куйбышевское, сельское поселение Красномакское; район Сакский, сельское поселение Вересаевское, сельское поселение Охотниковское, сельское поселение Митяевское, сельское поселение Лесновское, сельское поселение Ореховское, сельское поселение Геройское, сельское поселение Ивановское; район Симферопольский, сельское поселение Скворцовское, сельское поселение Родниковское, сельское поселение Мирновское, сельское поселение Перовское, сельское поселение Чистенское; город Севастополь	проектная пропускная способность газопровода - 8,193 млн. куб. метров в сутки	увеличение объёма и повышение надёжности транспортировки природного газа из Глебовского подземного хранилища газа в газотранспортную систему Крымского полуострова -

Сведения о планируемых для размещения на территории поселения объектов регионального и местного значения, предусмотренные Схемой территориального планирования Республики Крым

№ пп	№ на карте	Вид объекта	Наименование	Статус	Местоположение	Основные характеристики	Назначение	Период реализации	ЗООИТ
1 Объекты в регионального значения в области развития транспорта (железнодорожного, водного, воздушного), автомобильных дорог регионального и межмуниципального значения									
Автомобильные дороги									
1	1.3.49	602030302	Строительство и реконструкция автомобильной дороги Симферополь – Евпатория – Мирный (на участке Скворцово – Евпатория с обходом озера Сасык – Сиваш)	С, Р	Сакский р-н, Симферопольский р-н	Вид покрытия - проектируемый. Категория дороги - 1 В. Подкатегория дороги - региональная. Ориентировочная протяженность (км) — 61,2	Автомобильное сообщение населенных пунктов	до 2025 г.	Придорожная полоса в соответствии с ФЗ от 08.11.2007 № 257-ФЗ
2	1.7.26	602030901	Строительство и эксплуатация Многофункционального заправочного комплекса на земельном участке РК, Сакский район на территории Охотниковского сельского поселения	С	Сакский район, на территории Охотниковского сельского поселения	Не менее 6 колонок, не менее 2 колонок для газа	Объекты дорожного сервиса	до 2026 г.	Определяется проектом санитарно-защитной зоны объекта
3	1.7.27	602030901	Строительство и эксплуатация Многофункционального заправочного комплекса на земельном участке РК, Сакский район на территории Охотниковского сельского поселения	С	Сакский район, на территории Охотниковского сельского поселения	Не менее 6 колонок, не менее 2 колонок для газа	Объекты дорожного сервиса	до 2026 г.	Определяется проектом санитарно-защитной зоны объекта
2 Объекты в области предупреждения чрезвычайных ситуаций межмуниципального и регионального характера, стихийных бедствий, эпидемий и ликвидации их последствий									
Иные объекты									
4	2.6.1	602050206	Строительство	С	Сакский район	15 000 кв. м	Выполнение	до 2030 г.	Не устанавливается

№ пп	№ на карте	Вид объекта	Наименование	Статус	Местоположение	Основные характеристики	Назначение	Период реализации	ЗОУИТ
			многофункционального складского комплекса (государственный материальный резерв)				установленных государственных заданий по хранению материальных ценностей государственного материального резерва		
11 Объекты регионального значения системы водоснабжения и водоотведения									
Водоснабжение									
5	11.1.216	602041201	Строительство водовода от водозабора «Сакский»	С	Сакский район	6,63 км	Повышение надёжности и увеличение подачи воды	до 2026 г.	Зона санитарной охраны в соответствии с СанПиН 2.1.4.1110-02
15 Объекты в области электроснабжения									
6	15.161	Линии электропередачи 110 кВ	Строительство одного двухцепного захода ВЛ 110 кВ Мойнаки-Евпатория на ПС ПС 330 кВ Западно-Крымская ориентировочной протяженностью 26 км с образованием ЛЭП 110 кВ Западно-Крымская – Мойнаки и ЛЭП 110 кВ Западно-Крымская - Евпатория	С	Сакский район, г.о. Евпатория	2х26 км	Обеспечение технологического присоединения ООО «Специализированный застройщик «Славянский дом»	2024 г.	Охранная зона в соответствии с Постановлением Правительства РФ № 160 от 24.02.2009 г

**Сведения о планируемых для размещения на территории поселения объектов регионального и местного значения, предусмотренные
Схемой территориального планирования Сакского муниципального района Республики Крым**

№ п/п	№ на карте объектов	Статус объекта	Наименование	Краткая характеристика объекта	Местоположение планируемого объекта	Назначение	ЗООИТ
Объекты в области образования							
1	1.11	строительство	Дошкольное учебное заведение	На 120 мест	с. Карьерное	Организация дошкольного образования детей	установление зоны не требуется
Объекты капитального строительства местного значения муниципального района в области электроснабжения							
2	9.4.41	Реконструкция	Л-4 «Кутур»	10 кВ	с. Наумовка – с. Рунное	Для электроснабжения населённых пунктов	Охранная зона- 10 м от крайних проводов
3	9.4.42	Реконструкция	Л-4 «Кутур»	10 кВ	с. Рунное – с. Глинка	Для электроснабжения населённых пунктов	Охранная зона- 10 м от крайних проводов
4	9.4.43	Реконструкция	Л-1 «Кутур»	10 кВ	с. Наумовка – с. Ветрово	Для электроснабжения населённых пунктов	Охранная зона- 10 м от крайних проводов
5	9.4.45	Реконструкция	Л-11 «Кутур»	10 кВ	с. Наумовка – с. Карьерное	Для электроснабжения населённых пунктов	Охранная зона- 10 м от крайних проводов
6	9.4.46	Реконструкция	Л-11 «Кутур»	10 кВ	с. Наумовка – с. Луговое	Для электроснабжения населённых пунктов	Охранная зона- 10 м от крайних проводов
Объекты капитального строительства местного значения муниципального района в области водоснабжения и водоотведения							
7	10.2.3.89	реконструкция	Скважина №3850	17 куб. м/ч	Сакский район, с. Карьерное	Водоснабжение	
8	10.2.3.90	реконструкция	Скважина №3849	17 куб. м/ч	Сакский район,	Водоснабжение	

№ п/п	№ на карте объектов	Статус объекта	Наименование	Краткая характеристика объекта	Местоположение планируемого объекта	Назначение	ЗОУИТ
					с. Карьерное		
9	10.2.3.91	реконструкция	Скважина №3848	17 куб. м/ч	Сакский район, с. Карьерное	Водоснабжение	
10	10.2.3.125	реконструкция	Скважина №3851	27 куб. м/ч	Сакский район, с. Наумовка	Водоснабжение	
11	10.2.3.133	реконструкция	Скважина №4198	120 куб. м/ч	Сакский район, с. Орлянка	Водоснабжение	
12	10.2.3.135	реконструкция	Скважина №4183	120 куб. м/ч	Сакский район, с. Охотниково	Водоснабжение	
13	10.2.3.141	реконструкция	Скважина № 4220	120 куб. м/ч	Сакский район, с. Рунное	Водоснабжение	
14	10.2.4.25	реконструкция	Водонапорная башня	15-25 куб. м	Сакский район, с. Наумовка	Водоснабжение	

4. Современное состояние и развитие социально-экономического комплекса

4.1 Сведения об утвержденных документах стратегического планирования, о национальных проектах, об инвестиционных программах субъектов естественных монополий, организаций коммунального комплекса, о решениях органов местного самоуправления, иных главных распорядителей средств соответствующих бюджетов, предусматривающих создание объектов местного значения, муниципальных программ, для реализации которых осуществляется создание объектом местного значения сельского поселения

Распоряжением правительства Российской Федерации от 28 декабря 2024 года № 4146-р. утверждена «Стратегии пространственного развития РФ на период до 2030 года с прогнозом до 2036 года (далее СПР РФ).

Принципами пространственного развития Российской Федерации являются:

- обеспечение территориальной целостности, единства правового и экономического пространства Российской Федерации;
- обеспечение равных возможностей для реализации конституционных прав и свобод граждан Российской Федерации на всей территории;
- дифференцированный подход к направлениям и мерам государственной поддержки социально-экономического развития территорий с учетом демографической ситуации, особенностей системы расселения, уровня и динамики развития экономики и специфических природных условий;
- комплексный подход к социально-экономическому развитию территорий;
- содействие развитию межрегионального и межмуниципального сотрудничества;
- рациональное природопользование, сохранение природного и историко-культурного наследия, обеспечение доступа к природным и культурным ценностям;
- учет интересов и мнения населения и бизнеса при планировании социально-экономического развития территорий.

Данным документом в управленческий оборот введено несколько новых понятий. Понятия, используемые в Стратегии, означают следующее:

«геостратегическая территория Российской Федерации» – территория в границах одного или нескольких субъектов Российской Федерации, имеющая существенное значение для обеспечения устойчивого социально-экономического развития, территориальной целостности и безопасности Российской Федерации, характеризующаяся специфическими условиями жизни и ведения хозяйственной деятельности;

«перспективный центр экономического роста» - территория одного или нескольких муниципальных образований и (или) акватория, обладающие потенциалом для обеспечения значительного вклада в экономический рост Российской Федерации и (или) субъекта Российской Федерации в среднесрочный и долгосрочный периоды (к перспективным центрам экономического роста относятся в том числе минерально-сырьевой центр и агропромышленный центр);

Согласно СПР РФ Республика Крым входит в южный макрорегион и в целом относится к приоритетным геостратегическим территориям характеризующимся эксклавым расположением.

Решением 76 сессии Сакского районного совета 1 созыва от 30.11.2018 утверждена Стратегии социально-экономического развития Сакского района Республики Крым до 2030 г.

Главным результатом реализации Стратегии социально-экономического развития Сакского района является улучшение качества жизни населения, которое предполагает высокий уровень развития инфраструктуры (транспортной, коммунальной, связи), социальной сферы (здравоохранения, образования, культуры, спорта, жилья), диверсификацию экономики и обеспечение ее стабильного роста.

С целью реализации поставленных целей и задач Стратегии предусмотрено выполнение мероприятий, направленных на усиление конкурентных позиций Сакского района и формирование комфортной среды проживания, достижение целевых показателей и получение следующих основных социально-экономических результатов:

- расширенное развитие агропромышленного кластера, включающего традиционные для территории отрасли сельского хозяйства (в растениеводстве - выращивание зерновых культур, плодовое садоводство, виноградарство; в животноводстве - выращивание КРС, свиней, овец), пищевую промышленность, выращивание моллюсков. Основой местного сельхозпроизводства и пищевой отрасли становятся фермерские хозяйства, экологические фермы, мини-заводы по переработке продукции сельского хозяйства;
- активное развитие туристского кластера Сакского района в двух основных направлениях: лечебно-оздоровительный и рекреационный туризм, снижение влияния фактора сезонности обеспечит стабильный экономический рост и обеспечение занятости жителей района;
- развитие на территории Сакского района производств промышленности строительных материалов и альтернативной энергетики приведёт к увеличению объёмов промышленной продукции;
- малое предпринимательство будет играть основную роль в развитии туризма, сельского хозяйства и производстве продуктов питания, а также потребительского рынка и сферы услуг, малый бизнес становится одним из факторов обеспечения устойчивого экономического развития;
- пространственное развитие территории Сакского района характеризуется двумя основными трендами: развитие транспортной инфраструктуры территории района как основы роста экономики и комплексное освоение территории поселений.

Реализация мероприятий Стратегии в социальной сфере позволит повысить уровень и качество жизни населения и обеспечит к 2030 г.:

- доступность и повышение качества базовых социальных услуг, к числу которых относятся, прежде всего, медицинское обслуживание и образование, социальная поддержка;
- развитие сети и качественное обновление материально-технической базы образовательных учреждений, учреждений здравоохранения;
- внедрение новых образовательных технологий и методик;
- формирование доступной среды для инвалидов и других маломобильных групп населения;
- предупреждение социального неблагополучия;
- расширение спектра и повышение качества услуг в сфере культуры и искусства, физической культуры и спорта;
- при общем росте численности населения уровень обеспеченности основными видами учреждений культуры, физической культуры и спорта поддерживается на достигнутом уровне или увеличивается;
- увеличивается удельный вес населения, систематически занимающегося физической культурой и спортом.

Комплексное развитие Сакского района, направленное, в первую очередь, на развитие инфраструктуры и создание комфортных условий жизни населения, обеспечивает рост привлекательности района как постоянного места жительства и трудовой деятельности. Стабильное и динамичное социально-экономическое развитие территории, наличие экономического потенциала обеспечит привлекательность Сакского района для инвесторов.

Результатом реализации Стратегии социально-экономического развития станет опережающий рост экономики Сакского района среди муниципальных образований Республики Крым.

В рамках комплексного развития на территории Сакского района реализуются государственные программы Республики Крым.

Таблица 4.1-1

Перечень государственных программ Республики Крым с непосредственным участием сельского поселения

№ п/п	Номер, дата принятия и название НПА (программы)	Наименование мероприятия
1	Постановление Совета министров Республики Крым от 30.11.2015 № 753 «Об утверждении Региональной программы капитального ремонта общего имущества в многоквартирных домах на территории Республики Крым на 2016 - 2050 годы	Капитальный ремонт общего имущества в многоквартирных домах на территории Охотниковского сельского поселения
2	Постановление Совета министров Республики Крым от 25.12.2023 № 953 «Об утверждении региональной программы Республики Крым «Газификация населённых пунктов Республики Крым» (редакция от 27.12.2024 №827)	Проведение 7 мероприятий по догазификация 4 частных домовладений до декабря 2027 г.
3	Постановление Совета министров Республики Крым от 26.12.2018 № 680 «Об утверждении Государственной программы Республики Крым «Развитие транспортно-дорожного комплекса Республики Крым»	Содержание автомобильных дорог общего пользования местного значения за счет субсидии из бюджета Республики Крым и средств бюджета Сакского района (дорожный фонд).
4	Постановление Совета министров Республики Крым от 15.12.2020 №791 «Об утверждении региональной программы модернизации первичного звена здравоохранения Республики Крым на 2021 - 2025 годы»	Капитальный ремонт ФАПа в с. Рунное, ул. Придорожная, 7 в 2025 г.
5	Постановление Совета министров Республики Крым от 29.03.2023 № 241 «Об утверждении государственной программы «Развития образования в Республике Крым»	Капитальный ремонт здания детского сада МБДОУ «Ромашка» в 2025 г. в с. Охотниково
6	Постановление Совета министров Республики Крым от 30.01.2018 № 35 Об утверждении Государственной программы Республики Крым «Реформирование жилищно-коммунального хозяйства Республики Крым»	Капитальный ремонт инженерной инфраструктуры

Также на территории Охотниковского сельского поселения действуют следующие муниципальные программы:

1. Постановление администрации Охотниковского сельского поселения Сакского района Республики Крым от 21.09.2022 № 171 «Об утверждении муниципальной

программы «Осуществление первичного воинского учета на территории Охотниковского сельского поселения Сакского района Республики Крым» (ред. от 15.11.2024 № 261);

2. Постановление администрации Охотниковского сельского поселения Сакского района Республики Крым от 21.09.2022 № 167 «Об утверждении муниципальной программы «Обеспечение пожарной безопасности на территории Охотниковского сельского поселения»» (ред. от 15.11.2024 № 258);

3. Постановление администрации Охотниковского сельского поселения Сакского района Республики Крым от 21.09.2021 № 170 «Об утверждении муниципальной программы «Благоустройство территории Охотниковского сельского поселения Сакского района Республики Крым»» (ред. от 15.11.2024 № 257);

4. Постановление администрации Охотниковского сельского поселения Сакского района Республики Крым от 21.09.2021 № 165 «Об утверждении муниципальной программы «Функционирование органов местного самоуправления Охотниковского сельского поселения Сакского района Республики Крым»» (ред. от 25.09.2024 № 213);

5. Постановление администрации Охотниковского сельского поселения Сакского района Республики Крым от 20.05.2024 № 124 Об утверждении муниципальной программы «Формирование современной городской среды муниципального образования Охотниковское сельское поселение Сакского района Республики Крым» (ред. от 15.11.2024 № 259);

6. Постановление администрации Охотниковского сельского поселения Сакского района Республики Крым от 21.09.2021 № 168 «Об утверждении муниципальной программы «Управление муниципальным имуществом муниципального образования Охотниковское сельское поселение Сакского района Республики Крым»» (ред. от 15.11.2024 № 260);

7. Постановление администрации Охотниковского сельского поселения Сакского района Республики Крым от 02.12.2022 № 221 «Об утверждении муниципальной программы «Профилактика преступлений и иных правонарушений на территории Охотниковского сельского поселения Сакского района Республики Крым»» (ред. от 15.11.2024 № 263);

8. Постановление администрации Охотниковского сельского поселения Сакского района Республики Крым от 21.09.2021 № 169 «Об утверждении Муниципальной программы «Развитие культуры муниципального образования Охотниковское сельское поселение Сакского района Республики Крым»» (ред. от 25.09.2024 № 214);

9. Постановление администрации Охотниковского сельского поселения Сакского района Республики Крым от 21.09.2021 № 171 «Об утверждении муниципальной программы «Комплексные меры по профилактике терроризма и экстремизма на территории Охотниковского сельского поселения Сакского района Республики Крым»» (ред. от 20.05.2024 № 129);

10. Постановление администрации Охотниковского сельского поселения Сакского района Республики Крым от 04.03.2024 № 61 «Об утверждении муниципальной программы «Развитие физической культуры и спорта в муниципальном образовании Охотниковское сельское поселение Сакского района Республики Крым»» (ред. от 15.11.2024 № 262);

11. Постановление администрации Сакского района Республики Крым от 31.03.2016 № 119 «Об утверждении муниципальной программы «Гражданская оборона, защита населения, территорий и обеспечение пожарной безопасности муниципального образования Сакский район Республики Крым»» (ред. от 26.08.2024 № 525);

12. Постановление администрации Сакского района Республики Крым от 23.09.2021 № 411 «Об утверждении муниципальной программы «Развитие курортов и туризма в муниципальном образовании Сакский район Республики Крым»» (ред. от 16.09.2022 № 533);

13. Постановление администрации Сакского района Республики Крым от 03.02.2017 № 82 «Об утверждении муниципальной программы «О профилактике терроризма и экстремизма, а также минимизации и (или) ликвидации последствий проявлений

терроризма и экстремизма на территории муниципального образования Сакский район Республики Крым» (ред. от 26.08.2024 № 524);

14. Постановление администрации Сакского района Республики Крым от 29.09.2016 № 442 «Об утверждении муниципальной программы «Профилактика правонарушений, преступлений и обеспечения общественной безопасности на территории муниципального образования Сакский район Республики Крым» (ред. от 26.08.2024 № 526);

15. Постановление администрации Сакского района Республики Крым от 22.04.2016 № 151 «Об утверждении муниципальной программы «Поддержка и развитие печатных средств массовой информации муниципального образования Сакский район Республики Крым» (ред. от 15.05.2024 № 254);

16. Постановление администрации Сакского района Республики Крым от 18.02.2021 № 53 «Об утверждении муниципальной программы «Материально-техническое обеспечение деятельности органов местного самоуправления муниципального образования Сакский район Республики Крым и муниципальных учреждений Сакского района Республики Крым» (ред. от 29.07.2024 № 437);

17. Постановление администрации Сакского района Республики Крым от 11.01.2021 № 1 «Об утверждении муниципальной программы «Содействие в проведении мероприятий Сакского района Республики Крым» (ред. от 31.07.2023 № 397);

18. Постановление администрации Сакского района Республики Крым от 24.05.2018 № 248 «Об утверждении муниципальной программы «Устойчивое развитие сельских территорий Сакского района Республики Крым» (ред. от 29.12.2023 № 882);

19. Постановление администрации Сакского района Республики Крым от 10.06.2022 № 298 «Об утверждении муниципальной программы «Развитие малого и среднего предпринимательства в муниципальном образовании Сакский район Республики Крым» (ред. от 26.12.2023 № 871);

20. Постановление администрации Сакского района Республики Крым от 28.02.2017 № 121 «Об утверждении муниципальной программы «Развитие межнациональных отношений в Сакском районе Республики Крым» (ред. от 05.11.2020 № 521);

21. Постановление администрации Сакского района Республики Крым от 14.11.2016 № 540 «Об утверждении муниципальной программы «Обеспечение сохранности документов учреждений, организаций и предприятий в архивном отделе (муниципальный архив) администрации Сакского района Республики Крым» (ред. от 22.05.2024 № 285);

22. Постановление администрации Сакского района Республики Крым от 16.02.2016 № 64 «Об утверждении муниципальной программы «Образование в Сакском районе Республики Крым» (ред. от 13.06.2024 № 314), имеющей следующие подпрограммы: «Дошкольное образование», «Общее образование», «Дополнительное образование», «Организация отдыха и оздоровления детей», «Подвоз обучающихся образовательных организаций», «Реализация модели, обеспечивающей непрерывный и адресный подход в совершенствовании профессионального мастерства работников образования на основе программно-проектного метода», «Обеспечение реализации муниципальной программы и прочие мероприятия», «Развитие молодежной политики в Сакском районе»;

23. Постановление администрации Сакского района Республики Крым от 29.02.2016 № 82 «Об утверждении муниципальной программы «Развитие культуры и сохранение объектов культурного наследия Сакского района Республики Крым» (ред. от 28.02.2024 № 111), имеющей следующие подпрограммы: «Сохранение и развитие культурного потенциала Сакского района Республики Крым», «Обеспечение деятельности (оказание услуг) муниципальных учреждений в рамках расходов «Библиотечные учреждения», «Сохранение объектов культурного наследия Сакского района Республики Крым».

24. Постановление администрации Сакского района Республики Крым от 11.01.2016 № 2 «Об утверждении муниципальной программы «Развитие физической культуры и спорта в Сакском районе Республики Крым» (ред. от 16.08.2023 № 423);

25. Постановление администрации Сакского района Республики Крым от 22.07.2019 № 318 «Об утверждении муниципальной программы «Программа комплексного развития транспортной инфраструктуры муниципального образования Сакский район Республики Крым» (ред. от 04.10.2024 № 648);

26. Постановление администрации Сакского района Республики Крым от 31.03.2022 №149 «Об утверждении муниципальной программы «Профилактика преступности и правонарушений среди несовершеннолетних в Сакском районе Республики Крым» (ред. от 30.09.2024 № 630);

27. Постановление администрации Сакского района Республики Крым от 29.06.2020 № 268 «Об утверждении муниципальной программы «Оказание имущественной поддержки субъектам малого и среднего предпринимательства в Сакском районе Республики Крым» (ред. от 30.12.2022 № 994);

28. Постановление администрации Сакского района Республики Крым от 03.07.2020 № 276 «Об утверждении муниципальной программы «Укрепление общественного здоровья» (ред. от 11.10.2024 № 668);

29. Постановление администрации Сакского района Республики Крым от 04.08.2020 № 333 «Об утверждении муниципальной программы «Формирование современной городской среды в муниципальных образованиях Сакского района Республики Крым» (ред. от 01.11.2023 № 715);

30. Постановление администрации Сакского района Республики Крым от 28.07.2021 № 287 «Об утверждении муниципальной программы «Предоставление жилых помещений детям-сиротам, детям, оставшимся без попечения родителей и лицам из их числа, состоящих на учете в Сакском районе Республики Крым по договору найма специализированных жилых помещений» (ред. от 27.05.2024 № 293);

31. Постановление администрации Сакского района Республики Крым от 27.05.2021 № 188 «Об утверждении муниципальной программы «Обеспечение доступным жильем жителей муниципального образования Сакский район Республики Крым» (ред. от 31.08.2023 № 465);

32. Постановление администрации Сакского района Республики Крым от 25.02.2021 № 68 «Об утверждении муниципальной программы «Социальная защита населения муниципального образования Сакский район Республики Крым» (ред. от 11.09.2024 № 560);

33. Постановление администрации Сакского района Республики Крым от 31.07.2023 № 395 «Об утверждении муниципальной программы «Создание доступной среды для инвалидов и маломобильных групп населения в муниципальном образовании Сакский район Республики Крым» (ред. от 25.10.2024 № 692).

4.2 Экономическая база развития поселения

Основой социально-экономического развития Охотниковского сельского поселения является сельскохозяйственное производство.

Крупными сельскохозяйственными производителями на территории сельского поселения являются:

- ООО «СХП «КОЛОС» - выручка за 2022 г. 22,4 млн, количество сотрудников 4 чел., основным направлением деятельности которого является – выращивание зерновых;
- ООО «Каракаш-Агро» - выращивание фуража для откорма телят (400 га);
- КФХ Мельник В.Н. – выращивание зерновых (479 га);
- КФХ Жорник В.П. – выращивание зерновых (269 га);
- ИП Долинская – выращивание зерновых.

Основные направления в растениеводстве – это производство зерновых культур (пшеница, ячмень, овёс), семян масличных культур (лён, горчица). Из-за отсутствия воды в Северо-Крымском канале снизилось производство овощей открытого грунта.

По состоянию на 01.01.2024 г. в сельских подворьях поголовье крупного рогатого скота составило 119 голов, поголовье свиней 42 головы, поголовье овец и коз - 342 головы, поголовье птицы – 1702 головы.

Личные подсобные хозяйства производят картофель, мясо, молоко и молочные продукты, сено. Произведенная продукция реализуется в населенных пунктах сельского поселения, городах Саки, Евпатория.

Промышленность на территории Охотниковского сельского поселения представлена следующими предприятиями:

- АО «Сакский ЗСМ» - строительные материалы;
- ФГКУ «Комбинат Гвардейский РОСРЕЗЕРВ» - хранение и складирование нефти и продуктов её переработки;
- ООО «Громовский КХП» - производство муки и комбикормов осуществляет;
- ООО «СтройМатериалСервис» - строительные материалы;
- ООО «Эко Таврида» - производство парфюмерных и косметических средств;
- ООО «Тинар» - металлоконструкции;
- ООО «Армата» - добыча декоративного и строительного камня, известняка, гипса, мела и сланцев.

Кроме того на территории сельского поселения располагаются:

- ООО «ДИАПАК ГРУПП» - торговля оптовая неспециализированная.

Положительные тенденции в промышленности:

- привлечения инвестиций на территорию Охотниковского сельского поселения;
- внедрение новых технологий по производству продукции позволит увеличить объёмы производства продукции, сократить технологический процесс, снизить себестоимость произведённой продукции;
- улучшение благосостояния населения сельского поселения.

В целом по поселению наблюдается:

- падение темпов развития животноводства на частных подворьях (сокращение поголовья сельскохозяйственных животных), отсутствие постоянной торгово-закупочной организации;
- отсутствие интенсивного земледелия;
- низкие доходы населения, нехватка собственных финансовых ресурсов, слабое стимулирование развития малых форм хозяйствования в АПК (неразвитость кредитования, лизинга и др.), отсутствие привлечение кредитов на развитие личных подсобных хозяйств (ЛПХ) и др.

Проблемными вопросами в производственном комплексе являются:

- высокий моральный и физический износ основных производственных фондов предприятий;
- слабое развитие предприятий малого бизнеса.

Главной проблемой развития сельского хозяйства является острый недостаток финансовых ресурсов. Ограниченный ассортимент выращиваемой сельхозпродукции, низкая покупательная способность населения, отсутствие оснащённых современным технологическим оборудованием перерабатывающих предприятий и стабильных рынков сбыта продукции.

Малый бизнес играет немалую роль в решении экономических и социальных задач сельского поселения, так как способствует созданию новых рабочих мест, насыщению потребительского рынка товарами и услугами, формированию конкурентной среды, обеспечивает экономическую самостоятельность населения, стабильность налоговых поступлений. Развитие предпринимательства в настоящее время в перспективе может стать

одной из приоритетных задач социально-экономического развития Охотниковского сельского поселения.

Сохраняется положительная тенденция в развитии малого и среднего бизнеса. Поступления налогов и сборов от субъектов предпринимательства играет важную роль в формировании доходной части бюджета. Увеличение числа субъектов предпринимательской деятельности влечёт за собой создание новых рабочих мест.

На 01.11.2024 г. согласно данным Единого реестра субъектов предпринимательской деятельности Российской Федерации, на территории Охотниковского сельского поселения зарегистрировано 71 индивидуальных предпринимателей и 13 юридических лиц. При этом многие из них работают за пределами поселения.

4.3 Демография

Одним из важнейших факторов, обеспечивающих конкурентоспособность любой территориальной единицы, является наличие достаточного количества трудовых ресурсов, что, в свою очередь, зависит от демографической ситуации.

Динамика демографических процессов Охотниковского сельского поселения до 2020 г. характеризовалось тенденцией к незначительному росту населения, однако после этого сформировался тренд на падение численности населения.

По данным Управления Федеральной службы государственной статистики по Республике Крым и г. Севастополю, на 01.01.2025 г. численность населения муниципального образования составила 3442 человек. За рассматриваемый период с 01.01.2016 г. по 01.01.2025 г. численность населения с учётом корректировки по итогам ВПН 2020 уменьшилась на 111 чел. или 3,1%.

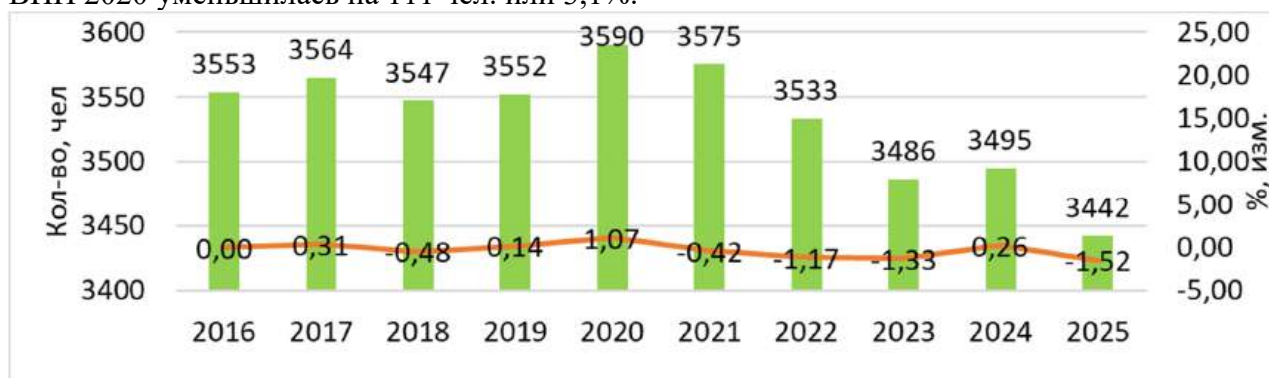


Рисунок 4.3-1. Динамика численности населения в сельском поселении на начало года, чел.

Основная часть жителей сельского поселения (71,3%) сконцентрирована в с. Охотниково и с. Карьерное.



Рисунок 4.3- 2. Структура численности населения по населённым пунктам поселения по итогам ВПН 2020 на 01.10.2021 г., чел.

В таблице 4.3-1 приведены сводные данные демографических процессах происходящих в Охотниковском сельском поселении.

Таблица 1.3-1

Основные показатели, характеризующие демографические процессы Охотниковского СП

Показатель	Годы							
	2016	2017	2018	2019	2020	2021	2022	2023
								2024
								2025
Численность населения на начало года (чел.)	3553	3564	3547	3552	3590	3575	3533	3486 3495 3442
Зарегистрировано родившихся (чел.)	64	32	37	41	48	30	32	26
Зарегистрировано умерших (чел.)	45	43	53	57	61	82	59	50
Естественный прирост (+), убыль (-) населения (чел.)	19	-11	-16	-16	-13	-52	-27	-24
Коэффициент рождаемости (чел. на 1000 чел. населения)	18,0	9,0	10,4	11,5	13,4	8,4	9,1	7,4
Общий коэффициент смертности (чел. на 1000 чел. населения)	12,6	12,1	14,9	16,0	17,0	23,0	16,8	14,3
Коэффициент естественного прироста (чел. на 1000 чел. населения)	5,4	-3,1	-4,5	-4,5	-3,6	-14,6	-7,7	-6,9
Прибыло мигрантов (чел.)	43	49	77	93	106	105	77	96
Выехало жителей (чел.)	51	55	56	39	80	76	97	63
Миграционный прирост (+), убыль (-) населения (чел.)	-8	-6	21	54	26	29	-20	33
Коэффициент миграционного прироста (чел на 1000 чел. населения)	-2,2	-1,7	5,9	15,1	7,3	8,2	-5,7	9,5

За 2023 г. демографические показатели, связанные с естественным движением населения, имеют значение 7,4 родившихся на 1000 чел. населения при смертности 14,3 человек на 1000 чел. населения. Показатель рождаемости имеет разнонаправленную тенденцию годы роста показателя сменяются его падением. Колебание показателей рождаемости за рассматриваемый период равняется в 2,5 раза - в абсолютном значении от 26 до 64 родившихся, а в относительном значении от 7,4 до 18,0 промилле. Смертность достигла максимального значения в период пандемии в 2021 г., когда умерло максимальное количество жителей – 82 чел., при относительном значении показателя 23,0 промилле.

Можно отметить, что с 2021 г. отмечен низкий показатель рождаемости. Рождаемость на столь низком уровне не может сохраняться на долгое время, что должно привести в ближайшие годы к росту количества появившихся детей, которое также будет обусловлено выходом в детородный возраст людей родившихся после 2005 г., когда начала активно применяться экономическая поддержка при рождении детей. В связи с преодолением последствий COVID-19, смертность должна снизиться, что уже отмечено по итогам 2022-2023 гг. В структуре умерших в рабочих возрастах, как правило, первое место занимают причины смерти от несчастных случаев, отравлений и травм.

Если рассматривать относительные показатели за 2023 г., то коэффициент рождаемости в сельском поселении ниже, чем в регионе – 7,4 промилле против 8,3

промилле, коэффициент смертности выше среднего значения по Республике Крым 14,3 промилле против 13,8 промилле в регионе.



Рисунок 4.3- 3 Динамика естественного движения населения Охотниковского СП, чел.

Из диаграммы на рисунке 4.3-3 видно, что за анализируемый период, кроме 2016 г. (естественный прирост 19 чел.), наблюдается постоянная естественная убыль населения, которая существенно увеличилась в период активной стадии пандемии (2021 г.). Суммарно естественная убыль населения с 2016 г. по 2024 г. включительно составила 140 человек.

Миграционные потоки в поселении суммарно имеют положительную направленность. В 2023 г. отмечен миграционный приток населения 33 чел. или +9,5 промилле при среднем показателе за 8 лет +4,5/1000 чел. или около 16 чел. в год. Однако с учётом корректировки данных по итогам переписи населения миграционный прирост составил не 129 чел., а 82 чел. В среднем в год миграционный прирост был 10 чел. Суммарный миграционный прирост за 8 лет с учётом корректировки компенсировал 58,6% естественной убыли населения.

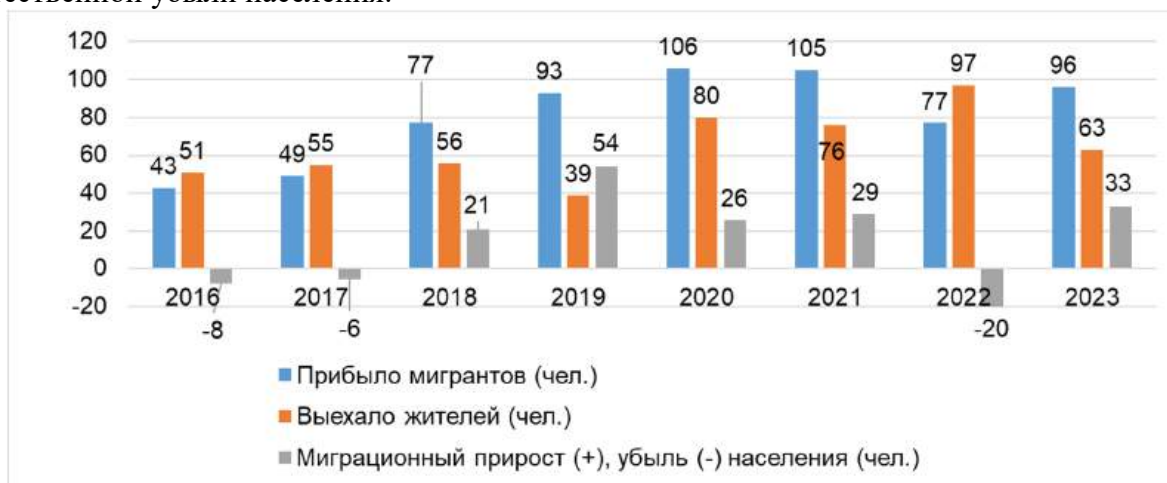


Рисунок 4.3- 4. Динамика миграционного движения населения Охотниковского СП, чел. (без учёта данных ВПН 2020)

Основным фактором стабилизации и роста численности населения на территории Охотниковского сельского поселения в краткосрочной перспективе является превышение числа прибывших на постоянное место жительства в поселение над количеством убывших из поселения.



Рисунок 4.3- 4. Изменение возрастной структуры населения Охотниковского СП

Доля населения в трудоспособном возрасте в поселении составляет около 53,9 %, а доля лиц старше трудоспособного возраста – около 27,2 %. Возрастная структура населения сильно изменилась в трудоспособном и старше трудоспособной группы, что обусловлено проведением пенсионной реформы, которая повышает возраст выхода на пенсию, а также влиянием COVID-19, повысивший смертность людей старших возрастных групп. По мере окончания повышения пенсионного возраста тенденция уменьшения доли пенсионеров прекратится, также доля лиц трудоспособного возраста в ближайшие годы начнёт снижаться. Из-за возрастной структуры населения в ближайшие годы может сформироваться суженный характер естественного воспроизводства населения (падение доли женщин детородного возраста).

Это явление имеет далеко идущие экономические последствия – увеличение в перспективе численности трудовых ресурсов, нивелирование общего для страны уровня старения трудового потенциала, снижение средних показателей заболеваемости, снижение демографической нагрузки на трудоспособное население и соответственно затрат на социальное обеспечение лиц старше и младше трудоспособного возраста, увеличение потенциальных возможностей экономического роста.

Для поселения также важно поддержание механической положительной миграции населения. За анализируемый период она имеет благоприятные тенденции.

Снижение смертности населения в большей степени, чем рост рождаемости в будущем будет являть одним из эффективных способов перехода к естественному приросту населения. Для этого необходимы постоянные и действенные меры, направленные на повышение уровня жизни населения, улучшение экологической обстановки, повышение доступности качественного здравоохранения. Для снижения заболеваемости – одного из основных факторов высокой смертности, необходима широкая пропаганда здорового образа жизни, направленная на изменение поведения населения в целях самосохранения.

Демографический прогноз является неотъемлемой частью комплексных экономических и социальных прогнозов развития территории и имеет чрезвычайно важное значение для целей краткосрочного, среднесрочного и долгосрочного планирования развития территории. Демографический прогноз позволяет дать оценку основных параметров развития населения (обеспеченность трудовыми ресурсами, дальнейшие перспективы воспроизводства и т.д.) на основе выбранных гипотез изменения уровней рождаемости, смертности и миграционных потоков.

Актуальной задачей демографической политики органов местного самоуправления Охотниковского сельского поселения является возобновление положительной динамики в показателе численности населения территории за счёт повышения рождаемости, снижения смертности, увеличения средней продолжительности жизни, а также за счёт развития рынка труда на основе баланса интересов работодателей и работников, максимального обеспечения занятости трудоспособного населения, реализации инвестиционных проектов с созданием новых рабочих мест и привлечения квалифицированных кадров на территорию поселения.

Основными проектами на ближайшую перспективу по реализации эффективной демографической политики будет являться дополнительные меры, направленные на поддержку граждан, переехавших или изъявивших желание переехать на постоянное место жительства в регион.

Направлениями деятельности органов местного самоуправления по решению основной задачи демографической политики являются:

- мониторинг факторов влияния на процессы миграции;
- мониторинг показателей уровня жизни населения;
- поддержка занятости населения;
- создание условий для изменения структуры занятости в сторону сервисной экономики, развития деловых и потребительских услуг, самозанятости населения;
- образование единой информационной базы о состоянии рынка труда для создания возможностей перераспределения трудовых ресурсов;
- совершенствование форм сотрудничества с работодателями и содействие внедрению более эффективных способов трудоустройства;
- участие в развитии системы подготовки необходимых квалифицированных кадровых ресурсов (трудовое обучение в школе, совершенствование системы профориентации).

Основными направлениями деятельности на ближайшую перспективу по реализации эффективной демографической политики будут являться:

- обеспечение развития территории и социальной поддержки её жителей;
- обеспечение физического и нравственного здоровья населения;
- развитие жилищного строительства;

Прогноз численности населения был выполнен в несколько этапов. Первоначально анализ действующих документов территориального планирования всех уровней, а именно прогнозируемых в них показателей естественного и механического прироста и ожидаемой при этом численности постоянного населения (темпа роста), позволил в целом представить, как изменится демографическая ситуация Охотниковского сельского поселения на прогнозный период времени до 2030 г.

Вторым этапом произведён анализ действующих документов стратегического социально-экономического планирования как Республики Крым в целом, так и Сакского района в отдельности, в которых были рассмотрены аналогичные прогнозируемые показатели, а также основные ориентиры развития экономики и всех инфраструктур.

При прогнозировании численности населения поселения, во внимание был принят прогноз социально-экономического развития, обозначенного в Стратегии социально-экономического развития Республики Крым до 2030 года, в которой отмечены:

- основные приоритеты социально-экономического развития территории;
- показатели ежегодного миграционного прироста;
- показатели возрастной структуры населения;
- тенденция изменения показателя смертности населения;
- прогнозируемая численность населения к 2030 г.

Прогноз численности населения базируется на незначительном увеличении рождаемости. Стимулированию рождаемости будет способствовать укрепление института семьи, повышение количества зарегистрированных браков, рост благосостояния населения, организация социальной защиты и материальной помощи молодым, многодетным и малообеспеченным семьям.

В области снижения смертности основные направления связаны с увеличением продолжительности жизни за счёт сокращения летальных исходов населения трудоспособного возраста от предотвратимых причин, улучшением качества жизни, созданием условий для укрепления здоровья и здорового образа жизни.

Миграционные процессы будут оказывать положительное влияние на половозрастную структуру населения, противодействуя его старению, благодаря высокой доле среди мигрантов молодых возрастов. В целом знак сальдо миграции будет зависеть не только от высокого уровня жизни, но и от возможностей и перспектив развития его экономики.

Схемой территориального планирования Сакского района предусматривается интенсивное развитие комплексного туризма с выделением перспективных участков для освоения и строительства туристско-рекреационных учреждений и реализацией инвестиционных проектов, направленных на развитие производственной сферы.

В рамках развития территории сельского поселения Генеральным планом по согласованию с администрацией сельского поселения предусматривается увеличение площади земель населённых пунктов с целью развития жилищного строительства и создания инфраструктуры жилых зон. Реализация стратегических задач по развитию курортно-рекреационной отрасли экономики поселения, предусматривает создание коммерческих объектов, являющихся местами приложения труда, то есть, способных стимулировать положительный миграционный поток в регион и, со временем, стабилизировать естественное воспроизводство населения, обеспечивая в будущем его стабильный прирост.

Общая территория, предусмотренная под размещение жилья в населенных пунктах, составляет 77,2 га: в с. Охотниково – 20,7 га, с. Карьерное – 12,9 га, с. Орлянка – 11,4 га, с. Рунное – 7,6 га и с. Наумовка – 24,6 га.

Предполагается нарезка земельных участков по 8-12 соток, часть территории будет использоваться как жильё для сезонного (дачного) проживания. К расчетному сроку освоённость вновь прирезанной территории составит от 10 до 50 %, из-за небольшого срока прогнозирования.

Резервирование территории обусловлено потенциально, если будет расширена география территорий, где осуществляется выделение земельных участков участникам СВО, как в соседних (Лесновском, Молочненском и Уютненском) сельских поселениях. Охотниковское сельское поселение имеет большой резерв существующей социальной инфраструктуры, удачное местоположение и хорошую транспортную доступность.

Заложенные параметры динамики существующих демографических характеристик на перспективу показали, что к расчётному сроку произойдёт: значительный рост населения старше трудоспособного возраста, снижение младших возрастных групп, соответственно и снижение населения в трудоспособном возрасте, что будет способствовать нехватки в квалифицированных кадрах. При этом стартовые позиции у поселения в части более высокой доли численности жителей старше трудоспособного возраста могут усиливать общерайонную тенденцию «старения» населения на своей территории.

Поэтому в проекте демографический прогноз дополняется градостроительной оценкой возможных величин численности населения с учётом интенсивного прироста населения за счёт высокого миграционного притока населения.

При создании же благоприятных условий для демографического развития, разработке соответствующих программ развития социальной, производственной и жилищной сфер, создании новых рабочих мест, развитии инфраструктуры, необходимой для обеспечения условий безопасной жизнедеятельности населения на территории Охотниковского сельского поселения и Сакского района в целом прогнозируется повышение рождаемости и уменьшение миграционного оттока.

Основными отраслями, в которых прогнозируется наибольший рост численности занятого населения, являются:

- туристическая и рекреационная;
- сельскохозяйственная;
- развитие предпринимательской деятельности.

Прогноз численности постоянного населения, численность собственных трудовых ресурсов и предполагаемая численность занятого в экономике населения представлены ниже.

Таблица 2.3-1

Прогноз численности населения и трудовых ресурсов Охотниковского СП

Показатель	Численность, чел.
	расчётный срок, 2030 г.
Численность населения	4 050
с. Охотниково	1 630
с. Карьерное	1 265
с. Орлянка	560
с. Рунное	430
с. Наумовка	160
с. Громовка	5
Численность трудовых ресурсов	2187
Численность занятого в экономике населения	1422

4.4 Жилищный фонд

Жилищный фонд сельского поселения представлен 2-5 этажными многоквартирными домами и индивидуальными домами с приусадебными земельными участками 0,08-0,12 га. Многоквартирный жилищный фонд сельского поселения представлен 22 многоквартирными домами в с. Охотниково (9 шт.) и с. Карьерное (13 шт.) общей площадью 6,6 и 19,6 тыс. кв. м соответственно, из которых жилая площадь составляет 6,3 и 15,3 тыс. кв. м. Общая площадь жилищного фонда поселения составляет 80,1 тыс. кв. м.

Обеспеченность жилой площадью на 1 жителя составила – 22,9 (22,5) кв. м по состоянию на 01.01.2024 (01.01.2017 г.) жилищная обеспеченность по Сакскому району в целом составила 24,4 (22,5) кв. м на человека, по Республике Крым – 21,0 (20,3) кв. м/чел. Низкий уровень жилищной обеспеченности обусловлен фактическим отсутствием регистрации о вводе в эксплуатацию жилья, при фактическом окончании строительства индивидуального жилья.

На 01.01.2024 г. в сельском поселении нет признанного ветхим и аварийным жилья.

На территории Охотниковского сельского поселения, потребителям предоставляется не полный комплекс коммунальных услуг. Сёла поселения электрифицированы и обеспечены телефонной связью. Водоснабжение всех населённых пунктов осуществляется из артезианских скважин, протяжённость водопроводной сети 39,6 км. Процесс организации водоснабжения в Охотниковском сельском поселении носит упрощённый характер: «подъём воды глубинными насосами в напорно-регулирующую ёмкость (башню) - распределение воды по потребителям». Очистка воды не производится. На сегодняшний день в Охотниковском поселении функционирует 1 предприятие, предоставляющее услуги по водоснабжению ООО «Крымская водная компания».

В настоящее время обеспечение теплом жилой застройки осуществляется индивидуально в зависимости от степени газификации населённых пунктов. Охотниковское сельское поселение газифицировано полностью.

В сфере обращения с отходами в Охотниковском сельском поселении работает ГУП «Крымэкоресурс», Охотниковским сельским поселением разработаны и утверждены

правила благоустройства населённых пунктов и утверждены график и схема сбора и вывоза твёрдых коммунальных отходов в населённых пунктах.

Сбор мусора осуществляется подомовым методом в частной застройке и у многоквартирных домов.

Основными проблемами в сфере ЖКХ являются:

- высокий износ сетей канализации и водоснабжения;
- недостаток и высокий износ коммунальной техники;
- необходимость благоустройства общественных пространств транспортной и пешеходной инфраструктуры;
- необходимость строительства очистных сооружений и полей фильтрации.

Стратегической целью жилищной политики является создание условий для дальнейшего повышения уровня доступности жилья для населения путём жилищного строительства, отвечающего требованиям энергоэффективности, экологичности и доступности.

Целью развития жилищно-коммунального хозяйства является улучшение жилищного фонда, обеспечивающее комфортные и безопасные условия проживания граждан, создание условий для дальнейшего повышения благоустроенности жилья путём своевременного ремонта, строительства за счёт привлечения механизмов бюджетных инвестиций.

На уровне Сакского района и Охотниковского сельского поселения в части касающейся данных территорий действуют государственные программы и проекты:

Российской Федерации – «Обеспечение доступным и комфортным жильём и коммунальными услугами граждан Российской Федерации», включающая в себя национальный проект «Жильё и городская среда», который включает следующие проекты:

- 1) «Жильё» - подпрограммы «Стимулирование программ развития жилищного строительства субъектов Российской Федерации» и «Обеспечение жильём молодых семей»;
- 2) «Ипотека»;
- 3) «Обеспечение устойчивого сокращения непригодного для проживания жилищного фонда»;
- 4) «Формирование комфортной городской среды»;
- 5) «Чистая вода».

Республики Крым:

- «Государственная программа развития строительной отрасли Республики Крым», утвержденная постановлением Совета министров Республики Крым от 18.12.2020 № 816 (ред. 21.02.2025 №98);

- Государственная программа Республики Крым «Доступная среда», утвержденная постановлением Совета министров Республики Крым от 15.12.2020 № 790 (ред. 13.12.2024 № 761);

- Государственная программа Республики Крым «Развитие жилищного строительства в Республике Крым», утвержденная постановлением Совета министров Республики Крым от 22.11.2016 № 571 (ред. 29.07.2024 № 422);

- Государственная программа Республики Крым «Реформирование жилищно-коммунального хозяйства Республики Крым», утвержденная постановлением Совета министров Республики Крым от 30.01.2018 № 35 (ред. 02.06.2025 № 315).

Сакского района и Охотниковского сельского поселения:

- «Устойчивое развитие сельских территорий Сакского района Республики Крым»;

- «Формирование современной городской среды в муниципальных образованиях Сакского района Республики Крым»;

- «Предоставление жилых помещений детям-сиротам, детям, оставшимся без попечения родителей и лицам из их числа, состоящих на учете в Сакском районе Республики Крым по договору найма специализированных жилых помещений»;

- «Обеспечение доступным жильем жителей муниципального образования Сакский район Республики Крым»;
- «Формирование современной городской среды муниципального образования Охотниковское сельское поселение Сакского района Республики Крым»;
- «Благоустройство территории Охотниковского сельского поселения Сакского района Республики Крым».

Основной стратегической задачей после реализации данных программ будет обеспечение устойчивого функционирования жилищной сферы, которое позволит удовлетворять жилищные потребности населения без существенного участия государства и привлечения значительных объёмов бюджетных средств.

Реализация данных программ направлена на увеличение обеспеченности жителей жилой площадью за счёт проведения планомерных мероприятий и в строительстве (рост ввода жилья), и в обеспечении градостроительной деятельности (снос ветхого жилья, подготовка и софинансирование проектов планировки и межевания).

Главным приоритетом развития строительной отрасли поселения в прогнозном периоде останется сохранение темпов строительства жилья и инженерных работ по благоустройству и подведению необходимой коммунальной инфраструктуры к застройке жилых зон.

Развитие жилищного строительства в Охотниковском сельском поселении является одним из важнейших направлений социально-экономического развития, приоритетность данного направления для всего Сакского района закреплена в Схеме территориального планирования района. Приоритетность определена в создании комфортных и безопасных условий проживания, а также в снижении объёмов ветхого и аварийного жилищного фонда и в дальнейшем его полной ликвидации. В рамках данного мероприятия планируется разработка проектно-сметной документации объектов жилищного хозяйства, проведение строительно-монтажных работ на данных объектах и дальнейший ввод объектов в эксплуатацию.

Проектом учтены отводы жилищного строительства на сегодняшний день и выделены территории пригодные для уплотнения и расширения существующей застройки. Новое жилищное строительство планируется вести индивидуальными жилыми домами, имеющими придомовые участки. Схемой территориального планирования Сакского района определены площади под развитие жилых зон на расчётный срок. В Охотниковском сельском поселении эта площадь составляет 20,3 га, в том числе под жилую застройку – 10,1 га. По данным администрации муниципального образования размер земельного участка, выделяемого под индивидуальное жилищное строительство на перспективу, составит 0,08 га.

Жильё, попавшее в санитарные зоны промышленных площадок, сохраняется на весь период амортизации. В перспективе данная территория должна озеленяться. Новое жилищное строительство вблизи производственных зон и пределах водоохраных зон не предусмотрено.

Основной стратегической задачей после реализации данных подпрограмм будет обеспечение устойчивого функционирования жилищной сферы, которое позволит удовлетворять жилищные потребности населения без существенного участия государства и привлечения значительных объёмов бюджетных средств.

Содержание жилищного фонда социального использования, развитие коммунального хозяйства, обеспечение условий для жилищного строительства должны стать основными функциями органов местного самоуправления.

Для достижения поставленных целей необходимо решение следующих задач:

- пересмотр и ревизия функционального распределения земельных участков с целью более эффективного их использования и развития жилищного строительства;
- широкое применение застройки различных типов (усадебная, коттеджная);

- поддержание условий для обеспечения положительной демографической ситуации в Охотниковском сельском поселении;
- комплексное решение вопросов ликвидации непригодного для проживания жилья и строительство нового жилья;
- поддержка инвесторов и застройщиков предоставлением налоговых льгот;
- развитие промышленности строительной индустрии и строительных материалов;
- обеспечение опережающего развития коммунальной инфраструктуры для увеличения предложения жилья на конкурентном рынке жилищного строительства, формирование рынка подготовленных к строительству земельных участков;
- создание базы для развития специальной рыночной деятельности по обустройству территорий, предназначенных под жилищное строительство (девелопмент).

При расчёте необходимых объёмов нового жилищного строительства исходим из того, что с развитием новых проектов (термальный источник) и инфраструктуры, уровень благосостояния местного населения будет повышаться и, следовательно, увеличатся возможности строительства нового жилья.

В основу проектного решения развития поселения положен принцип оптимального упорядочения и развития функциональных зон с чётким выделением жилой, общественно-деловой, производственной зоны, зон инженерной и транспортной инфраструктуры, зоны рекреационного назначения, зоны специального назначения.

Проектом генерального плана для решения жилищной проблемы в Охотниковском сельском поселении предлагается:

- обеспечение каждого жителя социально гарантированной нормативной жилой площадью;
- увеличение средней жилищной обеспеченности до 30,0 кв. м общей площади на человека до 2030 г.;
- ликвидация в течении расчётного срока аварийного и ветхого жилья;
- повышение качества и комфортности, полное благоустройство домов при комбинированном решении локального и централизованного инженерного обеспечения жилья, в зависимости от типов и районов застройки.

Движение жилищного фонда для населения Охотниковского сельского поселения приведено в таблице 4.4-1.

Таблица 3.4-1

Показатели изменения численности населения и площади жилищного фонда

Муниципальное образование	Показатели	2030 год	Прирост нового с учётом замены ветхого жилья, кв. м
Охотниковское сельское поселение	Население, чел.	4050	41400
	Жилищный фонд, кв.м, в том числе	121500	

Динамика предусматривает замену аварийного и ветхого жилья, а также развитие жилого фонда в расчёте на 1 жителя. Таким образом, на расчётный срок, в случае сохранения прогноза развития демографической ситуации, прирост нового жилого фонда составит 41,4 тыс. кв. м.

На расчётный срок обеспеченность жильём составит 30,0 кв. м/чел.

При планировании строительства учитывать показатели плотности застройки участков территориальных зон. Основным показателем плотности застройки является

коэффициент застройки – отношение площади, занятой под зданиями и сооружениями, к площади участка (квартала).

Таблица 4.4-2

Показатели плотности застройки участков функциональных зон¹

№ п/п	Тип застройки	Коэффициент застройки
1	Жилая застройка:	
	Застройка индивидуальными жилыми домами, в том числе в условиях реконструкции	не более 0,6
	Застройка домами блокированной застройки, в том числе в условиях реконструкции	не более 0,6
	Многоквартирная жилая застройка (малозэтажная и среднеэтажная) в условиях реконструкции	не более 0,3 не более 0,4
2	Общественно-деловая застройка:	
	Специализированная в условиях реконструкции	не более 0,7 не более 0,8
	Смешанная специализированная в условиях реконструкции	не более 0,8 не более 0,8
	Многофункциональная в условиях реконструкции	не более 0,8 не более 1

Для жилых зон приведены коэффициенты с учётом необходимых по расчёту учреждений и предприятий обслуживания повседневного пользования, проездов, озеленения.

Рекомендуемый минимальный процент застройки земельного участка общественного назначения – 20 % территории земельного участка.

При подсчёте коэффициентов плотности застройки площадь этажей определяется по внешним размерам здания. Учитываются только надземные этажи, включая мансардные. Подземные этажи зданий и сооружений не учитываются. Подземное сооружение не учитывается, если поверхность земли (надземная территория) над ним используется под озеленение, организацию площадок, автостоянок и другие виды благоустройства.

При реконструкции сложившихся кварталов жилых, общественно-деловых зон (включая надстройку этажей, мансард) необходимо предусматривать требуемый по расчёту объём учреждений и предприятий обслуживания для проживающего в этих кварталах населения.

В прогнозируемом периоде необходимо осуществить качественное изменение строящегося и реконструируемого жилища:

- необходимо полное благоустройство жилья для создания благоприятной среды проживания высокого качества;
- необходимо наращивание темпов жилищного строительства и инженерного благоустройства всего жилого фонда;
- важно учитывать при размещении различных типов жилья (социальное, коммерческое, частное) материальные возможности населения;
- переход к проектированию и строительству энергоэффективных домов из экологически чистых материалов и конструкций;
- комплексное решение проблемы перехода к устойчивому функционированию и развитию жилищной сферы, обеспечивающее доступность жилья для граждан, безопасность и комфортные условия проживания в нем.

¹ Согласно данным РНГП РК

Критериями комплексного решения жилищной проблемы, реконструкции и развития жилых территорий, формирования благоприятной жилой среды являются:

- обеспечение рационального расселения жителей и приведение состава квартир в соответствие с демографической структурой семей;
- приведение потребительских характеристик жилищного фонда в соответствие с потребностями населения;
- ликвидация в течение расчётного срока аварийного и ветхого жилья, вынос жилого фонда из санитарно-защитных зон предприятий;
- повышение качества и комфортности, полное благоустройство домов, при комбинированном решении локального и централизованного инженерного обеспечения жилья, в зависимости от типов и районов застройки и при обязательном соблюдении правил энергосбережения;
- увеличение архитектурного и средового многообразия, благоустроенности и комфортности жилых территорий;
- повышение степени сохранности и содержания жилищного фонда в соответствие с действующими техническими условиями и требованиями.

4.5 Учреждения социального и культурно-бытового обслуживания населения

В проекте выделены так называемые социально нормируемые отрасли, деятельность которых определяется государственными задачами. Соблюдение норм обеспеченности эти отраслей требует строгого контроля.

К социально нормируемым отраслям относятся: детское дошкольное воспитание, среднее школьное образование, здравоохранение, социальное обеспечение, культура и спорт, которые функционируют за счёт бюджетных дотаций.

Развитие других отраслей будет происходить по принципу сбалансированности спроса и предложения. При этом спрос на те или иные виды услуг будет зависеть от уровня жизни населения, который в свою очередь определится уровнем развития экономики страны и региона в целом.

Современная потребность и обеспеченность населения социально-значимыми объектами рассчитана по следующим принятым градостроительным документам:

- Решение Сакского районного совета Республики Крым от 08.10.2018 №120 «Об утверждении местных нормативов градостроительного проектирования Охотниковского сельского поселения Сакского района Республики Крым»;

- Решение Сакского районного совета Республики Крым от 08.10.2018 №103 «Об утверждении местных нормативов градостроительного проектирования «Нормативы градостроительного проектирования Сакского муниципального района Республики Крым»;

- Постановление Совета министров Республики Крым от 26.04.2016 № 171 «Об утверждении Региональных нормативов градостроительного проектирования Республики Крым»;

- СП 42.13330.2016 Градостроительство. Планировка и застройка городских и сельских поселений. Актуализированная редакция СНиП 2.07.01-89* (с Изм. N 1, 2).

Образование.

На территории Охотниковского сельского поселения функционируют следующие образовательные учреждения:

- Муниципальное бюджетное дошкольное образовательное учреждение «Ромашка» села Охотниково Сакского района Республики Крым;

- Муниципальное бюджетное общеобразовательное учреждение «Охотниковская средняя школа» Сакского района Республики Крым;

- Муниципальное бюджетное общеобразовательное учреждение «Карьерновская средняя школа» Сакского района Республики Крым, в составе которой имеется дошкольные отделение.

- также на территории сельского поселения имеется два бывших здания детских садов в с. Рунное и с. Орлянка, которые в настоящее время не используются, кроме того детский сад в с. Охотниково закрыт на капитальный ремонт в 2019 г.

В 2017 г. в с. Карьерное введён в эксплуатацию модульный детский сад на 100 мест.

Образовательная система поселения – это сеть учреждений, которые предоставляют широкий спектр образовательных услуг различного уровня.

Мощность дошкольных заведений составляет 240 мест (с. Охотниково – 140 мест, с. Карьерное – 100 мест). В 2016-2017 учебном году в ДОУ количество воспитанников составляло 87 человек, а в 2022-2023 учебном году 110 детей. Подвоз детей из с. Орлянка, с. Рунное, с. Охотниково, с. Наумовка в модульный детский сад с .Карьерное осуществляется автобусом, предназначенным для перевозки детей дошкольного возраста.

С 2016-2017 по 2022-2023 учебный года численность обучающихся в школах поселения увеличилась с 503 до 591 ученика. Число мест в учреждениях – 680 ед. (с. Охотниково – 540 мест, с. Карьерное – 140 мест). Подвоз детей из с. Орлянка, с. Карьерное и с. Рунное в школу осуществляется школьным автобусом.

Ключевой целью стали системные изменения образования: обеспечение современного качества дошкольного, общего и дополнительного образования, обеспечение государственных гарантий доступности и равных возможностей получения образования, открытость системы, внедрение современных образовательных технологий. Все эти изменения сопровождаются доведением средней заработной платы педагогических работников школ и дошкольных учреждений до целевых показателей согласно указам Президента Российской Федерации. В рамках национального проекта «Образование» и инициативы «Наша новая школа» осуществляется поддержка лидеров и распространение накопленных лучших практик в систему образования.

Состояние муниципальной системы образования свидетельствует о том, что образовательное пространство на территории сохранено, но претерпело некоторые изменения, что позволило улучшить качество предоставления услуг дошкольного, общего и дополнительного образования.

Развитие системы образования Охотниковского сельского поселения в частности осуществлялось в трёх ключевых направлениях: повышение доступности образования, повышение качества образования, повышение эффективности и прозрачности управления системой образования.

Перед системой образования ставятся следующие задачи:

- обеспечение охвата всех детей общим образованием соответствующего уровня;
- создание условий для реализации федеральных государственных стандартов в ходе поэтапного перехода на новые образовательные стандарты;
- развитие научно-технического и математического образования в муниципальных образовательных учреждениях;
- обеспечение повышения квалификации педагогических и управленческих кадров для решения задач, стоящих перед системой образования (в том числе с использованием персонифицированной модели);
- дальнейшая модернизация материально-технической базы образовательных учреждений;
- совершенствование информационно-образовательного пространства муниципальной системы образования, оказание услуг в электронном виде;
- повышение качества образования, в том числе и через реализацию платных образовательных услуг;

- проведение мероприятий, направленных на формирование положительного имиджа учреждений, формирование муниципальных брендов, реализация социально значимых проектов.

На перспективу в образовательной политике поселения необходимо дополнительно отводить особое внимание целенаправленным действиям по развитию специальной адаптационной, коррекционно-развивающей среды для детей с ограниченными возможностями здоровья и детей-инвалидов.

Основными направлениями, определяющими решение задачи повышения качества образования, являются:

- создание условий для организации учебно-воспитательного процесса, развитие и укрепление учебно-материальной базы образовательных учреждений;
- профилактика безнадзорности, подростковой преступности, наркомании.
- обеспечение инновационного характера образования через модернизацию кадровых, организационных, технологических и методических условий в соответствии с национальной образовательной инициативой «Наша новая школа», развитие системы выявления, поддержки и сопровождения одарённых детей, лидеров в сфере образования;
- повышение качества образования;
- развитие инфраструктуры дошкольного, общего и дополнительного образования;
- обеспечение комплексной безопасности и комфортных условий образовательного процесса;
- повышение заработной платы педагогическим работникам;
- развитие платных образовательных услуг, в том числе и в системе дошкольного и дополнительного образования;
- внедрение информационных технологий (электронный дневник, сайты школ, дистанционное обучение);
- внедрение инновационных форм педагогической деятельности;
- осуществление в старших классах школ профориентационных мероприятий, прежде всего ориентированных на местные рынки труда + начальное образование (УПК – профессия) на базе школ с получением удостоверений (швеи, водители, слесари);
- развитие системы общественного контроля деятельности образовательных учреждений (организация общественных, управляющих, попечительских Советов).

Таблица 5.5-1

Расчёт потребности в объектах общего образования

Населённый пункт	Население, 2030 г.	Существующее и расчётное количество мест		
		Сущ. кол-во мест	Прогноз. потреб. мест, 2030 г.	Дефицит (-) / Избыток (+)
с. Охотниково	1630	540	183	357
с. Карьерное	1265	140	142	-2
с. Орлянка	560	0	63	-63
с. Рунное	430	0	48	-48
с. Наумовка	160	0	18	-18
с. Громовка	5	0	0	0
Итого	4050	680	454	226

В сельском поселении наблюдается недостаток мест в школе с. Карьерное, в которой обслуживаются дети из с. Рунное и с. Наумовка. Генеральным планом рекомендуется реконструкция средней школы в с. Карьерное с увеличением мощности до 220 мест со

строительством спортивного зала с учётом обслуживания сёл Рунное, Наумовка и Громовка.

В течение действия Генерального плана рекомендуется проведение капитального ремонта отдельных элементов и инженерных систем школ в с. Карьерное и с. Охотниково.

Таблица 6.5-2

Расчёт потребности в объектах дошкольного образования

Населённый пункт	Население, расчётный срок, 2030 г.	Существующее и расчётное количество мест		
		Сущ. кол-во мест	Прогноз. потреб. мест, 2030 г.	Дефицит (-) / Избыток (+)
с. Охотниково	1 630	140	82	58
с. Карьерное	1 265	100	63	37
с. Орлянка	560	0	28	-28
с. Рунное	430	0	22	-22
с. Наумовка	160	0	8	-8
с. Громовка	5	0	0	0
Итого	4 050	240	203	37

В связи с небольшим расстоянием и небольшой потребностью в дошкольных учреждениях в части населенных пунктов, рекомендуется сохранить систему подвоза дошкольников. После проведения капитального ремонта здания детского сада в с. Охотниково в 2025 г. (объект включён в РАИП), потребность в дошкольных местах будет покрываться.

Таблица 7.5-3

Расчёт потребности в объектах дополнительного образования

Населённый пункт	Население, расчётный срок, 2030 г.	Существующее и расчётное количество мест		
		Сущ. кол-во мест	Прогноз. потреб. мест, 2030 г.	Дефицит (-) / Избыток (+)
с. Охотниково	1 630	н/д	179	-179
с. Карьерное	1 265	н/д	139	-139
с. Орлянка	560	н/д	62	-62
с. Рунное	430	н/д	47	-47
с. Наумовка	160	н/д	18	-18
с. Громовка	5	н/д	0	0
Итого	4 050	н/д	445	-445

Специализированные учреждения дополнительного образования отсутствуют в поселении, однако данный перечень услуг оказывается на базе учреждений образования и культуры. Генеральным планом на расчётный срок рекомендуется расширение услуг по дополнительному образованию оказываемых на базе школ.

Для развития системы образования необходимы значительные капиталовложения для обновления школьной инфраструктуры и обеспечения условий отвечающим современным требованиям. Крайне важным остаётся и обновление состава и компетенций педагогических кадров, в том числе посредством введения стандартов профессиональной деятельности, заключения эффективных контрактов с педагогическими работниками, совершенствуя механизм мотивации и стимулирования педагогического труда. Достижению этих целей способствует принятая и реализуемая государственная программа Республики Крым «Развитие образования в Республике Крым», утвержденная

постановлением Совета министров Республики Крым от 29.03.2023 № 241 (ред. от 17.03.2025 № 165)

В целях обеспечения доступности получения качественного образования, повышения уровня подготовки выпускников, развития системы образования необходимо решение следующих задач:

- развитие у школьников положительной мотивации к обучению;
- осуществление взаимосвязи обучения, учащихся с их воспитанием и развитием;
- применение личностно-ориентированных педагогических технологий, предусматривающих субъект-субъектный, деятельностный, индивидуальный, дифференцированный подходы, способствующие повышению качества обучения;
- создание психологической атмосферы, благоприятной для обучения всех категорий учащихся, которая способна обеспечить доступность качественного обучения;
- повышение ответственности учителя и воспитателя за результаты своего труда и роли методической работы в решении этой проблемы;
- повышение роли классного руководителя как ключевой фигуры в организации воспитательного процесса;
- ведение строгого контроля за состоянием управления в образовательных учреждениях;
- обеспечение качественной реализации базисных учебных планов;
- внедрение обновляемых пакетов электронных образовательных ресурсов и ресурсов сети Интернет;
- внедрение системы мониторинговых исследований в целях изучения качества подготовки выпускников разных ступеней обучения и воспитания;
- ежегодное обновление и пополнение материально-технической базы школы и детского дошкольного учреждения;
- организация досуговой деятельности школьников, организация летнего труда и отдыха школьников.

Здравоохранение.

На территории Охотниковского сельского поселения расположены: Охотниковская врачебная амбулатория общей практики семейной медицины (мощность 40 посещений в смену), Озёрновская участковая больница (60 коек) и ФАП в сёлах Орлянка, Карьерное, и Рунное, входящие в состав ГБУЗ РК «Сакская районная больница».

Также население муниципального образования обслуживает ГБУЗ РК «Сакская районная больница» (г. Саки) на 355 коек круглосуточного пребывания, на базе которой функционирует взрослая и детская поликлиники на 864 и 288 посещений в смену соответственно, а также стоматологическая поликлиника на 148 посещений в смену.

В 2021 году проведен капитальный ремонт здания Врачебной амбулатории по адресу: с. Охотниково, ул. Комсомольская, 25. В 2022 г. закончен капитальный ремонт участковой больницы по адресу: с. Охотниково, ул. Комсомольская, 39.

Основными причинами общего ухудшения состоянии системы здравоохранения Охотниковского сельского поселения являются:

- низкая мотивация населения на соблюдение здорового образа жизни;
- высокая распространённость курения, злоупотребления алкоголем, несбалансированное питание;
- недостаточность условий для ведения здорового образа жизни (недостаточность нормативной правовой базы для ограничения курения, злоупотребления алкоголем, а также для обеспечения необходимого уровня физической активности;

- несвоевременное обращение за медицинской помощью;
- низкая профилактическая активность в работе первичного звена здравоохранения, направленная на своевременное выявление заболеваний и факторов риска, их обуславливающих;
- проблемы в организации оказания медицинской помощи сельским жителям.

Важной задачей остаётся создание и укрепление базы здравоохранения с целью предупреждения и раннего выявления заболеваемости у населения.

Основными направлениями, определяющими решение задач в сфере здравоохранения, являются:

- создание эффективной базы по предупреждению заболеваний, угрожающих репродуктивному здоровью, здоровью матерей и детей, заболеваний, приводящих к преждевременной смертности и инвалидности;
- совершенствование системы профилактических мероприятий, в том числе путём создания кабинетов профилактики;
- повышение укомплектованности и профессионального уровня медицинского персонала, улучшение условий труда медицинских работников;
- совершенствование материально-технической базы учреждения здравоохранения;
- организация выездного (передвижного) обслуживания населения медицинскими услугами «узких» специалистов;
- внедрение института «Врач общей практики» или «Семейный доктор»;
- разработка и внедрение стандартов качества оказания медицинских услуг;
- обеспечение условий для эффективного использования современной медицинской техники и медицинского оборудования, в том числе использование возможностей телекоммуникационных сетей;
- развитие платных услуг.

Необходимость размещения объектов здравоохранения решается на уровне субъекта Российской Федерации и к полномочиям Генерального плана не относится.

Однако в рамках данной работы был проведён расчёт рекомендуемой потребности населения сельского поселения в объектах здравоохранения в соответствии с Республиканскими нормативами градостроительного проектирования на расчётный срок (2030 год).

Таблица 8.5-4

Расчёт потребности в объектах здравоохранения

Муниципальное образование	Население, расчётный срок (2030 г.)	Мощность/потребность по нормативам	
		Больницы, коек	Поликлиники, посещений
Дефицит (-) / Избыток (+)	×	5	26
Существующее положение	×	60	100
Охотниковское СП	4 050	55	74
с. Охотниково	1 630	22	30
с. Карьерное	1 265	17	23
с. Орлянка	560	8	10
с. Рунное	430	6	8
с. Наумовка	160	2	3
с. Громовка	5	0	0

Согласно таблицы №2 «Региональной программы модернизации первичного звена здравоохранения Республики Крым на 2021 - 2025 годы», утвержденной постановлением

Советом Министров Республики Крым от 15.12.2020 г. №791 предусмотрено проведение капитального ремонта ФАПа в с. Рунное, ул. Придорожная, 7 в 2025 г.

Дальнейшее развитие сферы здравоохранения в муниципальном образовании должно осуществляться за счёт обеспечения укомплектованности учреждений медицины квалифицированным персоналом.

Работа самого здравоохранения должна быть направлена на эффективную профилактику заболеваний, сокращение сроков восстановления утраченного здоровья людей путём широкого внедрения в медицинскую практику современных методов диагностики и лечения.

Социальное обслуживание.

Основными направлениями в решении задачи социальной поддержки отдельных категорий граждан являются:

- совершенствование системы социальной защиты, укрепление материальной базы учреждений;
- обеспечение адресности предоставления мер социальной поддержки;
- осуществление содействия населению в сфере занятости;
- мониторинг уровня жизни и доходов населения;
- организация социального обслуживания и поддержки населения;
- развитие системы социальной адаптации и реабилитации инвалидов.

Для достижения задач, поставленных перед сферой социальной защиты населения, реализуются мероприятия программы «Социальная поддержка граждан Республики Крым», утвержденной постановлением Совета министров Республики Крым от 03.12.2020 № 751 (с изменениями и дополнениями), а также других программ в сфере развития системы социального обеспечения и социальной защиты населения. В соответствии с вышеуказанной программой обеспечиваются поддержка и соблюдение социальных гарантий наиболее уязвимых групп населения: пожилых граждан, ветеранов войны, инвалидов, семей с детьми, малообеспеченных и иных групп населения, нетрудоспособных граждан и членов их семей, оказание материальной помощи гражданам, оказавшимся в трудной жизненной ситуации.

Социальное обслуживание граждан пожилого возраста и инвалидов Охотниковского сельского поселения Сакского района Республики Крым осуществляется Государственным бюджетным учреждением Республики Крым «Центр социального обслуживания граждан пожилого возраста и инвалидов города Саки и Сакского района» (далее - Центр), расположенным по адресу: Республика Крым, г. Саки, ул. Строительная, 8.

Решение вопроса по открытию отделений входит в полномочия Центра с согласия Министерства труда и социальной защиты Республики Крым.

Содействие занятости и профилактика безработицы среди жителей Охотниковского сельского поселения Сакского района осуществляется ТО ГКУ РК «Центр занятости населения в г. Саки и Сакском районе», расположенным по адресу: г. Саки, ул. Новоселовское шоссе, 3.

Культура.

На территории Охотниковского сельского поселения находятся 5 библиотек-филиалов Сакской централизованной библиотечной системы, 1 Дом культуры в с. Охотниково, ул. Советская, 11 на 400 мест, 3 сельских клуба: в с. Орлянка, ул. Мира, 1а на 150 мест, с. Рунное, ул. Солнечная, 8 на 100 мест и в с. Наумовка, ул. Гагарина, 21 на 170 мест. Все учреждения являются филиалами МБУК «Межпоселенческий центр культуры, искусств и народного творчества» Сакского района.

Библиотеки имеют следующие проектные показатели:

- с. Карьерное, ул. Центральная, 16 – книжный фонд составляет 6,9 тыс. экз.;
- с. Рунное, ул. Солнечная, 8 - книжный фонд составляет 8,9 тыс. экз.;

- с. Охотниково, ул. Юбилейная, 5 - книжный фонд составляет 16,6 тыс. экз.;
- с. Наумовка, ул. ул. Гагарина, 21 книжный фонд составляет 2,0 тыс. экз.;
- с. Орлянка, ул. Мира, 1а - книжный фонд составляет 8,5 тыс. экз.

Проблемой является отсутствие необходимости капитального ремонта клубных заведений. Имеется проблема по подключению отопления в с. Орлянка и с. Наумовка, остро стоит вопрос по приведению в надлежащее состояние помещений библиотек в с. Орлянка и с. Карьерное, отсутствует отопление. Во всех учреждениях культуры регулярно проводятся праздники мероприятия, посвящённые памятным событиям.

В учреждениях культуры поселения проводилась культурно-досуговая деятельность, построенная по принципу единства, концертные программы складываются из номеров художественного творчества и совместной работы работников культуры, специалиста по социальным вопросам и Центра социального обслуживания граждан пожилого возраста и инвалидов Сакского района, при поддержке администрации сельского поселения.

Прогноз развития в сфере культуры предполагает создание условий для интенсивной и разнообразной культурной жизни поселения, формирование культуры чтения, поддержание на высоком уровне культурной среды сельского поселения, создание условий для творческой самореализации жителей Охотниковского сельского поселения – представителей различных социальных слоёв населения и национальностей.

Для успешного развития культуры и искусства население должно иметь возможность активно реализовать право на участие в культурной жизни и пользование учреждениями культуры, свободу литературного, художественного, научного, технического и других видов творчества.

Необходимо уделить особое внимание решению следующих проблем в сфере культуры:

- недостаток кадров, имеющих специальное образование для работы в учреждениях культуры;
- неполный охват населения творческой деятельностью, необходимо увеличить рост клубных формирований, а также количество и качество предоставляемых услуг;
- недостаточно активное использование резерва неорганизованной самодеятельности, а также недостаточная пропаганда семейных ансамблей и отдельных исполнителей;
- слабая материально-техническая база учреждений культуры;
- необходимость обеспечения безопасности населения при посещении культурно-массовых мероприятий (пожарная сигнализация и т.п.);
- необходимость проведения капитального ремонта в учреждениях культуры.

Целью политики в сфере культуры и искусства является сохранение сети учреждений культуры, развитие творческого потенциала, сохранение культурного наследия, повышение нравственного уровня развития молодёжи.

Основными направлениями в решении задачи развития культуры являются:

- внедрение и распространение инновационных форм и технологий в сфере культуры;
- организация занятости и досуга детей, развитие творческих способностей ребёнка («Неделя детской книги», конкурсы, праздники, посвящённые литературным героям) работа кружков, клубов, работа с детьми-инвалидами;
- создание при библиотечно-информационной системе кабинета библиотерапии для читателей-инвалидов;
- поддержка и создание разножанровых самодеятельных коллективов, развитие гастрольной деятельности;
- обеспечение условий для получения качественного художественного образования;
- развитие системы поддержки детского и юношеского творчества;

- обеспечение условий для функционирования и развития библиотечного, музейного фондов, перевода их в электронный вид, создание условий для доступа населения к ним с использованием сети Интернет;
- открытие новых отделений в детских школах искусств, создание новых творческих коллективов, проведение новых районных мероприятий для всех возрастных категорий;
- создание и распространение культурных ценностей народов Крыма, проживающих на территории Охотниковского сельского поселения;
- организация гастрольной деятельности в рамках развития сотрудничества между учреждениями культуры Сакского района и учреждениями культуры других муниципальных образований;
- поддержка развития профессионального и непрофессионального творчества, участия жителей сельского поселения в культурной деятельности, в том числе в виде проведения конкурсов и фестивалей;
- укрепление материально-технической базы учреждений культуры поселения за счёт приобретения современного светового и звукового, кино- и видеопроекторного оборудования, музыкальных инструментов для учреждений культуры;
- разработка стандартов качества оказания муниципальных услуг в культурной сфере;
- разработка стратегических направлений, определяющих сохранение и развитие историко-культурного наследия территории, развитие краеведения, восстановление памятников культуры;
- привлечение внебюджетных средств.

Таблица 9.5-5

Расчёт потребности в объектах культурно-досугового профиля

Населённый пункт	Население, (2030 г.)	Учреждения клубного типа, мест			Массовые библиотеки, тыс. экз. хранения		
		Сущ. кол-во	Норматив	Дефицит / Избыток (-) / (+)	Сущ. кол-во	Норматив	Дефицит / Избыток (-) / (+)
с. Охотниково	1630	400	245	155	16,6	10,6	6,0
с. Карьерное	1265	0	190	-190	6,9	8,2	-1,3
с. Орлянка	560	150	84	66	8,5	3,6	4,9
с. Рунное	430	100	65	35	8,9	2,8	6,1
с. Наумовка	160	170	24	146	2	1,0	1,0
с. Громовка	5	0	0	0	0	0,0	0,0
Итого	4 050	820	608	212	42,9	26,3	16,6

В Охотниковском сельском поселении в учреждениях культурно-досугового назначения Генеральным планом рекомендуется:

- строительство сельского клуба в с. Карьерное на 200 мест;
- капитальный ремонт существующих зданий учреждений культуры;
- обновление книжного фонда библиотек и доведение до минимально необходимого количества книг по нормативу.

С целью развития отрасли культуры и нивелирования существующих в ней на сегодняшний день проблем, в Охотниковском сельском поселении реализуется государственная программа Республики Крым «Развитие культуры, архивного дела и сохранение объектов культурного наследия Республики Крым», утвержденная постановлением Совета министров Республики Крым от 14.03.2023 № 199 (ред. от 08.10.2024 № 582).

Физическая культура и спорт.

Основными направлениями развития физической культуры и спорта является: создание условий, ориентирующих граждан на здоровый образ жизни, в том числе на занятия физической культурой и спортом, увеличение количества граждан, систематически занимающихся физической культурой и спортом, создание условий для подготовки спортсменов Охотниковского сельского поселения для успешных выступлений на официальных районных, республиканских, всероссийских и международных соревнованиях.

На территории Охотниковского сельского поселения имеется стадион в с. Охотниково площадью 6,5 тыс. кв. м, который нуждается в оснащении раздевалками, душевыми, вспомогательном помещении для хранения спортивного инвентаря, местами для болельщиков, необходимо привести сам стадион в надлежащее состояние. Спортивный зал есть только в одной школе – Охотниковской (площадь 180 кв. м). Спортивные площадки тоже только в этой школе (площадь 2531 кв. м). Несмотря на эти трудности в с. Карьерное работает секция по боксу, спортсмены активно участвуют как в районных, так и республиканских соревнованиях, занимают призовые места. Футбольная команда «Горняк» занимается на спортивном стадионе в селе Охотниково, своими силами поддерживают стадион в надлежащем состоянии. Существует проблема отсутствия места для тренировок в зимнее время. Активно работает секция по армреслингу в с. Охотниково.

В поселении нет ни одного специализированного спортивного сооружения для занятий людей с ограниченными физическими возможностями.

Однако, на территории поселения в отрасли физкультуры и спорта отмечается недостаточность развития комплекса мер по пропаганде физической культуры и спорта как важнейшей составляющей здорового образа жизни, включающей в себя:

- определение приоритетных направлений пропаганды физической культуры, спорта и здорового образа жизни;
- поддержку проектов по развитию физической культуры и спорта в средствах массовой информации;
- оказание информационной поддержки населению в организации занятий физической культурой и спортом.

Ключевыми причинами низкого охвата населения занятиями физической культуры и спорта, является:

- недостаток объектов физической культуры и спорта для удовлетворения потребностей населения;
- дальнейший износ материально-технической базы объектов физической культуры и спорта;
- недостаток финансирования мероприятий по развитию физической культуры и спорта;
- несоответствие предложений объектов спорта и спортивных учреждений спросу и потребностям населения;
- недостаток квалифицированных специалистов;
- суровые природно-климатические условия (отмена соревнований и др.);
- потеря интереса населения к спортивно-массовым мероприятиям, снижение активности населения.

Для решения указанных проблем, в целях повышения эффективности использования возможностей физической культуры и спорта, укрепления здоровья и гармоничного развития личности, воспитания патриотизма и гражданственности, улучшения качества жизни граждан России Указом Президента Российской Федерации от 24.03.2014 № 172 с 01.09.2014 введён в действие Всероссийский физкультурно-спортивный комплекс «Готов к труду и обороне» (ГТО). Одной из важнейших задач ВФСК ГТО является увеличение числа граждан, систематически занимающихся физической культурой и спортом, решение

которой во многом зависит от качества и доступности спортивной инфраструктуры, использование которой будет способствовать подготовке к выполнению нормативов Комплекса ГТО.

Реализация данного мероприятия позволит не только улучшить материально-техническую базу спортивных сооружений, но и обеспечить значительное улучшение здоровья граждан, увеличить количество систематически занимающихся, прежде всего среди подростков и молодёжи.

Основными направлениями в решении задач развития физической культуры и спорта:

- развитие массовой физической культуры и спорта, формирование ценностей здоровья и здорового образа жизни;
- организация проведения муниципальных официальных спортивных мероприятий с целью популяризации спорта;
- оснащение оборудованием и инвентарём физкультурно-оздоровительных объектов.
- проведение мониторинга физической подготовки и физического развития населения;
- содействие в строительстве современных спортивных объектов, в том числе и путём привлечения инвесторов к сооружению и модернизации спортивной базы,
- участие в государственных программах строительства спортсооружений;
- развитие спорта высших достижений, формирование сборных команд для участия в областных соревнованиях и соревнованиях другого уровня;
- развитие национальных видов спорта;
- увеличение возможностей участия в спортивных мероприятиях спортсменов с ограниченными возможностями.

На расчётный срок Генеральным планом рекомендуется предусмотреть строительство следующих спортивных сооружений:

- в с. Охотниково – модульного спортивного зала общей площадью 440 кв. м, из которых площадью пола залов 360 кв. м с единовременной пропускной способностью, (далее ЕПС) - 32 чел. с учётом обслуживания жителей с. Орлянка, стадиона с трибунами площадью поля 345 кв. м (15 на 23 м) с ЕПС – 12 чел., комплекс спортивных площадок для занятий спортом и игровыми видами спорта площадью 1200 кв. м с ЕПС – 70 кв. м, реконструкция стадиона 6000 кв. м, ЕПС – 64 чел.;
- в с. Карьерное – плоскостных сооружений общей площадью 2,0 тыс. кв. м, ЕПС - 36 чел., крытого спортивного зала площадью пола 360 кв. м, ЕПС - 32 чел с учётом обслуживания жителей с. Наумовка и с. Рунное;
- в с. Орлянка – плоскостных сооружений общей площадью 1000 кв. м, ЕПС - 24 чел.;
- в с. Рунное – открытой площадки площадью 1000 кв. м, ЕПС - 24 чел.;
- в с. Наумовка – открытой площадки площадью 300 кв. м, ЕПС - 10 чел.

Из-за небольшого расстояния между населёнными пунктами и небольшой численностью населения в некоторых сёлах, рекомендуется построить 2 физкультурно-спортивные комплексы которые будут обслуживать и соседние населённые пункты. Дополнительным плюсом данного решения будет уменьшения удельных расходов на строительство и последующее содержание данных объектов.

Расчёт потребности в объектах физической культуры и спорта

Населённый пункт	Население, (2030 г.)	Плоскостные сооружения			Спортивные залы		
		Норма. (кв.м)	Сущ., кв.м	Дефицит / Избыток (-) / (+)	Норма. (кв.м)	Сущ., кв.м	Дефицит / Избыток (-) / (+)
с. Охотниково	1630	2445,0	9030	6585,0	211,9	180	-31,9
с. Карьерное	1265	1897,5	0	-1897,5	164,5	0	-164,5
с. Орлянка	560	840,0	0	-840,0	72,8	0	-72,8
с. Рунное	430	645,0	0	-645,0	55,9	0	-55,9
с. Наумовка	160	240,0	0	-240,0	20,8	0	-20,8
с. Громовка	5	7,5	0	-7,5	0,7	0	-0,7
Итого	4 050	6075,0	9 030	2955,0	526,5	180	-346,5

Для стимулирования интереса к здоровому образу жизни, укреплению здоровья жителей Охотниковского сельского поселения, на его территории реализуется государственная программа Республики Крым: «Развитие физической культуры и спорта в Республике Крым», утвержденная постановлением Совета министров Республики Крым от 30.12.2015 № 874 (ред. от 31.07.2024 № 429), а также муниципальная программа «Развитие физической культуры и спорта в Сакском районе Республики Крым».

Процессы развития сферы физической культуры и спорта в Охотниковском сельском поселении затрудняют основные проблемы, которые можно представить следующим образом:

- несоответствие структуры управления физической культурой и спортом требованиям федерального законодательства;
- недостаточный уровень повышения квалификации работников физической культуры организаций спортивной направленности в рамках организации методической работы;
- низкий уровень организации спортивно-массовой работы по месту жительства;
- недостаточное использование потенциала образовательных организаций в качестве центров физкультурно-спортивной жизни населения;
- недостаточное количество современных спортивных объектов для удовлетворения населения в занятиях физической культурой и спортом.

Для решения указанных проблем приоритетными направлениями развития в сфере физической культуры и спорта на среднесрочную перспективу определены:

- непрерывная модернизация нормативного правового и организационного обеспечения развития физической культуры и спорта;
- дальнейшее совершенствование информационной политики в сфере физической культуры и спорта, внедрение новых технологий пропаганды здорового образа жизни и социальной рекламы;
- организация спортивных зрелищных мероприятий в сельском поселении, обеспечение поездок спортивных команд для участия в районных и республиканских соревнованиях;
- преемственность и непрерывность в подготовке спортивного резерва;
- активное вовлечение широких масс населения в регулярное занятие физической культурой и спортом;
- развитие кадрового потенциала системы физической культуры и спорта;

- развитие сети организаций, предоставляющих физкультурно-спортивные услуги, и системы физкультурных и спортивных мероприятий для инвалидов и лиц с ограниченными возможностями здоровья;
- расширение и повышение качества услуг;
- развитие материально-технической базы физической культуры и спорта, в том числе строительство, ремонт и реконструкция объектов физкультурно-спортивного назначения.

В целях содействия социальной самореализации и патриотического воспитания молодёжи, обеспечения улучшения состояния здоровья молодого поколения, создания условий для развития массовой культуры и спорта, предупреждения правонарушений необходимо решение задач:

- активизация работы с талантливой молодёжью путём создания открытой общественной системы поддержки талантливой молодёжи;
- создание условий для закрепления молодёжи на земле через комплекс мер поддержки;
- вовлечение молодёжи в предпринимательскую деятельность, оказание юридической и методической помощи;
- совершенствование методов организации досуга молодёжи;
- усиление профилактики социально-значимых заболеваний среди молодёжи;
- создание возможностей дистанционного обучения молодёжи.

В среднесрочной перспективе политика в сфере развития физкультуры и спорта будет направлена на пропаганду здорового образа жизни, обеспечение условий для занятий физической культурой и спортом всех категорий граждан.

Сфера бытового обслуживания и торговли.

Потребительский рынок сегодня – это существенная часть экономики, затрагивающая интересы всего населения.

На территории сельского поселения расположены магазины, которые частично обеспечивают потребность населения товарами каждодневного спроса.

На территории Охотниковского сельского поселения работают 17 стационарных торговых объектов, 2 объекта общественного питания общедоступной сети. Предприятия бытового обслуживания населения в поселении представлены в 2 рабочих местах.

Таблица 11.5-7

Потребительский рынок в Охотниковском сельском поселении

Населённый пункт	Магазины			Объекты общепита			Объекты обслуживания	
	Кол-во	Площадь, кв.м	Работающих	Кол-во	Посад. мест	Работающих	Кол-во	Раб. мест
Охотниковское СП	12	1314,3	31	2	136	4	2	2

Основными, приоритетными направлениями развития малого бизнеса являются:

- оказание информационной и консультативной поддержки предпринимательства;
- развитие инфраструктуры поддержки малого предпринимательства;
- обучение и подготовка кадров в сфере малого предпринимательства;
- обеспечение социальной защиты и безопасности в сфере малого предпринимательства;
- использование муниципального имущества для развития малого и среднего предпринимательства.

Основные мероприятия развития малого и среднего бизнеса являются:

- формирование благоприятной внешней среды для развития малого бизнеса, информационно-консультативная поддержка субъектов малого и среднего предпринимательства
- информационно-методическое обеспечение организаций, образующих инфраструктуру поддержки субъектов малого и среднего предпринимательства, общественных организаций и субъектов малого и среднего предпринимательства по вопросам поддержки и развития малого и среднего предпринимательства путём проведения работ по подготовке и изданию информационно-справочных пособий, сборников и брошюр, освещающих различные аспекты предпринимательской деятельности в средствах массовой информации;
- предоставление в аренду муниципального имущества для развития малого и среднего предпринимательства;
- содействие в решении вопроса о предоставлении земельных участков под строительство новых объектов потребительского рынка;
- проведение конкурсов, семинаров тренингов, круглых столов и иных мероприятий с субъектами малого и среднего предпринимательства.

Целью развития потребительского рынка является удовлетворение покупательского спроса населения в качественных товарах и услугах.

Основные мероприятия по развитию потребительского рынка:

- мониторинг развития потребительского рынка; пути развития исходя из уровня потребления основных продуктов питания, непродовольственных товаров, бытовых и платных услуг;
- организация и проведение ярмарок, конкурсов, выставок-продаж;
- разработка и утверждение схемы размещения нестационарных торговых объектов на территории Охотниковского сельского поселения;
- организация работы по размещению наружной рекламы и информации, подготовка и выдача разрешения на установку рекламных конструкций.

Экономический эффект от деятельности малого и среднего бизнеса оценивается с точки зрения вклада в валовой продукт и увеличения уплаченных субъектами малого и среднего предпринимательства налогов в местные бюджеты.

Основными направлениями в решении задач повышения качества торгового обслуживания в Охотниковском сельском поселении являются:

- разработка механизмов рационального размещения организаций потребительского рынка на территории поселения;
- создание инвестиционной привлекательности организаций потребительского рынка;
- развитие рыночной инфраструктуры потребительского рынка;
- организация ярмарочной торговли на основе межмуниципального сотрудничества;
- организация придорожной инфраструктуры вдоль внутрирайонных автодорог;
- активное противодействие теневому обороту в сфере потребительского рынка путём согласованных действий с различными структурами.

Для расширения спектра бытовых услуг возможно создание многофункциональных центров бытовых услуг – комплексные пункты оказания бытовых услуг. Их функционирование предполагается в двух вариантах: создание при муниципальной поддержке (предоставление на льготных условиях муниципальной собственности) предприятий бытовых услуг, оснащённых современным технологическим оборудованием: прачечным, швейным, парикмахерским, для химчистки, ремонта бытовой техники, ремонта обуви и т.п. При отсутствии необходимых помещений возможна организация на муниципальной территории единого приёмного пункта, где будет осуществляться оформление заказов на оказание бытовых услуг. Осуществление самих работ будет осуществляться «на дому» по договорам с частными предпринимателями.

Для эффективной работы данной системы необходимо обеспечить специальным оборудованием частных предпринимателей, определить возможность доставки заказов до пункта приёма. Данная организация предполагает возможность вовлечения в данную деятельность многодетных матерей, пенсионеров, женщин, находящихся в отпуске по уходу за ребёнком, т.е. усилить возможности декларируемой в районе системы «самозанятости».

Помимо прочего единые приёмные пункты могут использоваться для оказания бытовых услуг населению приглашёнными специалистами с других территорий на определённый срок.

Улучшение качества услуг общественного питания предполагает расширение общедоступной сети, создание кафе быстрого питания и кулинарий (на первом этапе – на площадях действующих торговых точек), специализированных кафе национальной кухни (что особенно актуально при развитии туристического кластера), превращение предприятий общественного питания в центры культурно-досуговой жизни.

Таблица 12.5-8

Расчёт потребности в объектах торговли, общественного питания и бытового обслуживания в Охотниковском сельском поселении

№ п/п	Торговые объекты, кв.м торговой площади			Предприятия общественного питания, посетительских мест			Предприятия бытового обслуживания, раб. мест		
	Сущ. кол-во	Норм.	+/-	Сущ. кол-во	Норм.	+/-	Сущ. кол-во	Норм.	+/-
1	1314,3	1138,1	176,3	136	162	-26	2	36	-34

Перспективное развитие сети коммерческих предприятий обслуживания населения (торговля, общественное питание, бытовое обслуживание) как по объёмным, так и по структурным показателям полностью будет происходить в соответствии с требованиями рынка. Размещение крупных и средних объектов будет происходить преимущественно в общественном центре. Генеральным планом рекомендуется строительство общественного комплекса, который включает в себя торговые площади и предприятия бытового обслуживания (парикмахерская, ремонтные мастерские, прачечные и т.п.). Таким образом, Генеральным планом рекомендуется дальнейшее совершенствование и развитие системы социально-бытового обслуживания.

Пожарные части

На территории Охотниковского сельского поселения не располагается подразделений пожарной безопасности.

Время прибытия первого подразделения пожарной охраны к месту вызова в сельском поселении превышает 20 минут для некоторых населенных пунктов, входящих в состав муниципального образования, что не соответствует требованиям транспортной доступности.

Охотниковское сельское поселение относится к зоне ответственности 24 пожарно-спасательная часть (г. Саки) 5 пожарно-спасательного отряда ФПС ГПС ГУ МЧС России по Республике Крым.

С целью выполнения требований время прибытия первого подразделения пожарной охраны к месту вызова в Охотниковском сельском поселении в течение 20 минут, схемой территориального планирования Республики Крым предусмотрено строительство объектов обеспечения пожарной безопасности в соседних сельских поселениях: с. Митяевское (СТП РК №2.5.62) и с. Вересаево (СТП РК №2.5.64).

4.6 Развитие туризма, санаторно-курортная деятельность

В перспективе создание туристического и рекреационного сектора экономики Охотниковского сельского поселения должно происходить путём создания современной конкурентоспособной высокоэффективной туристско-рекреационной отрасли.

Согласно схеме территориального планирования Республики Крым, территория Сакского района отнесена к территориям опережающего развития, на которых будет происходить освоение новых туристических направлений.

В первую очередь развитие туристско-рекреационного комплекса поселения должно базироваться на обеспечении использования туристическо-рекреационного потенциала:

- активизация использования культурного, этнического, ландшафтного, бальнеологического и др. потенциалов поселения, создание условий для сохранения и возрождения объектов природного наследия, развития культуры рекреационных центров;
- развитие специализированных видов туризма и зимних видов отдыха;
- обеспечение планомерного развития рекреационного комплекса и инфраструктуры поселения;
- восстановление этнокультурной среды, восстановление и сбережение традиционного образа жизни местного населения, его культуры и этнографических особенностей как перспективного объекта, привлекательного для туристов.

На территории поселения частично размещается Сасыкский Государственный природный заказник, само озеро Сасык. Озеро зарастает водной растительностью преимущественно на опреснённых участках — в лагунах у пересыпей, в устьях впадающих балок, в зоне выходов подземных вод. Тут интенсивно развиваются различные водоросли, вплоть до цветения воды. Солончаки расположены у перешейка, а также участок при впадении сухоречья балки Надеждинская (южнее Охотниково). Характерный цвет озера связан как с жизнедеятельностью одноклеточных водорослей вида Дуналиелла соленоводная, вырабатывающих значительное количество β -каротина, так и микроорганизмов домена археи. Воды озера могут приобретать цвет от розового до интенсивного красного.

Грязи (иловые сульфидные приморского типа) озера отнесены к категории лечебных и поэтому озеро является местом рекреации. Является одним из 14 грязевых месторождений Крыма, имеющих утверждённые зоны санитарной охраны, является одним из 13 грязевых месторождений Крыма признанных лечебными.

В связи с этим Генеральным планом рекомендуется реализация проекта строительства СПА-отеля с грязелечебницей в с. Охотниково (с. Орлянка), за пределами населённого пункта.

Кроме того, в с. Охотниково расположена Церковь в честь преподобного Феодосия Печерского, а также Мечеть Джагъа-къушчи.

Эти объекты могут стать базовыми для формирования инфраструктуры в таких направлениях туризма как паломнический, лечебный, активный.

В Охотниковском поселении можно организовать сельские этнографические усадьбы. Неплохие перспективы для спортивно-оздоровительного туризма, так как здесь имеются идеальные условия для организации соревнований троеборья – бег, велосипед, плавание.

4.7 Инвестиционные проекты

Основная часть территории муниципального образования представляет собой сельскохозяйственные угодья, преимущественно занятые зерновыми техническими культурами, в меньшей степени: многолетними насаждениями (сады). Основой отраслью экономики Охотниковского сельского поселения является производство и переработка сельскохозяйственной продукции.

Основными отраслями животноводства в Сакском районе в целом являются: скотоводство, свиноводство.

Развитие соответствующих отраслей агропромышленного комплекса предусмотрено по следующим направлениям:

- Предприятия животноводческого комплекса предлагается размещать на базе либо не действующих, либо слабо функционирующих предприятий с размещением комбикормовых цехов и мясоперерабатывающих предприятий, как комплексов, так и цехов;

- В области растениеводства планируется увеличение площади садов с размещением фруктохранилищ, складов и холодильников.

Решением 76 сессии Сакского районного совета 1 созыва от 30.11.2018 утверждена Стратегии социально-экономического развития Сакского района Республики Крым до 2030 г. Согласно данной Стратегии на территории сельского поселения предусмотрено проведение реализация следующих инвестиционных проектов:

Агропромышленный комплекс:

- Развитие плодового садоводства (увеличение площадей, занятых под сады, до 150,82 га);

- реализация проекта «Выращивание винограда столовых сортов на земельном участке площадью 75 га в с. Карьерное».

Туристско-рекреационный комплекс:

- создание экологического парка оз. Сасык-Сиваш (пешеходные маршруты, треккинг, охота, рыбалка);

- обустройство ландшафтного парка на территории острова за с. Орлянка;

- продление железной дороги от с. Охотниково (12-15 км) до экологического парка в урочище оз.Сасык-Сиваш;

- развитие придорожного сервиса;

- развитие альтернативных видов туризма:

- организация сельской этнографической усадьбы

- развитие паломнического туризма;

- организация природных и специализированных парков: экстремального туризма, рыбалки, орнитопарки и т.п.;

- развитие спортивно-оздоровительного туризма.

Промышленность:

- переработка отходов камнепиления и производство строительных материалов, площадь участка 3,55;

- размещение объектов ветроэлектростанций и солнечных электростанций;

- разработка и реализация инвестиционного проекта по промышленной добыче лечебной грязи и производству бальнеогрязевой продукции.

- Реализация проекта «Развитие индивидуального жилищного строительства по современным проектам комплексного освоения территорий в целях достижения качественно новых стандартов жизни населения».

В соответствии с Порядком рассмотрения обращений инвесторов, заключения, изменения и расторжения соглашений о реализации инвестиционных проектов, мониторинга и сопровождения инвестиционных проектов на территории Республики Крым, утвержденным постановлением Совета министров Республики Крым от 07.10.2014 № 368 «О некоторых вопросах реализации инвестиционных проектов на территории Республики Крым, на территории Охотниковского сельского поселения Сакского района Республики Крым реализуется Соглашение о реализации инвестиционного проекта на территории Республики Крым:

Соглашение от 11.11.2015 № 44 «Переработка отходов камнепиления и производство строительных материалов» с плановым объёмом инвестиций 63,9 млн руб., в

процессе реализации которого планируется создание 55 рабочих мест (Охотниковское сельское поселение Сакского района Республики Крым).

В соответствии с Федеральным законом от 29 ноября 2014 года №377-ФЗ «О развитии Республики Крым и города федерального значения Севастополя и свободной экономической зоне на территориях Республики Крым и города федерального значения Севастополя» на территории Охотниковского сельского поселения Сакского района Республики Крым реализуется 1 инвестиционный проект:

1) Переработка отходов камнепиления действующих и не действующих карьеров по добыче пильного известняка с дальнейшим производством строительных материалов широкого использования с плановым объёмом инвестиций 71,24 млн. руб., в процессе реализации, которого планируется создание 79 рабочих мест (Номер и дата заключения договора об условиях деятельности в СЭЗ 73/15 от 24.07.2015).

5. Обоснование выбранного варианта размещения объектов местного значения поселения

5.1 Границы населённых пунктов

Включение земельных участков земель лесного фонда в границы населённых пунктов не планируются.

Таблица 5.1–1

Название населенного пункта	Существующая площадь, га	Включаемая площадь, га	Исключаемая площадь, га	Планируемая площадь, га	Площадь изменилась на, га
с. Наумовка	77,8056	0,0197	0	77,8254	+0,0198
с. Охотниково	185,8544	0,1379	4,2590	181,7333	-4,1211
с. Карьерное	146,5027	0,3556	2,1451	144,7132	-1,7895
с. Рунное	71,3520	0,0204	0,0259	71,3465	-0,0055
с. Орлянка	60,6442	0,0576	11,0147	49,6871	-10,9571
с. Громовка	12,3769	0	0,2315	12,1454	-0,2315
ИТОГО	554,5358	0,5912	17,6762	537,4509	-17,0849

Таблица 5.1–2

Перечень земельных участков, которые включаются (исключаются) в границы населенных пунктов, входящих в состав поселения

№ п/п	Кадастровый номер земельного участка	Площадь, кв. м	Существующая категория, разрешенное использование участка	Планируемая категория, планируемое использование участка
Включаемые земельные участки в границы населенного пункта с. Охотниково				
1	Земли неразграниченной собственности СП Охотниковское	122	-	Земли населённых пунктов; Для индивидуальной жилой застройки, размещения улично-дорожной сети
2	Часть ЗУ 90:11:170101:561	203	Земли населенных пунктов; Сельскохозяйственное использование	Земли населенных пунктов; Сельскохозяйственное использование
3	Часть ЗУ 90:11:000000:5205	857	Земли населенных пунктов; Земельные участки (территории) общего пользования	Земли населенных пунктов; Земельные участки (территории) общего пользования
4	Часть ЗУ 90:11:000000:4805	96	Земли населенных пунктов; Земельные участки (территории) общего пользования	Земли населенных пунктов; Земельные участки (территории) общего пользования
5	Часть ЗУ 90:11:000000:3836	101	Земли населенных пунктов; Производственная деятельность	Земли населенных пунктов; Производственная деятельность
Исключаемые земельные участки из границы населенного пункта с. Охотниково				
1	Часть ЗУ 90:11:190801:23	0,3	Земли сельскохозяйственного назначения; Сельскохозяйственное использование	Земли сельскохозяйственного назначения; Сельскохозяйственное использование
2	Часть ЗУ 90:11:170801:105	6,7	Земли сельскохозяйственного назначения; Растениеводство	Земли сельскохозяйственного назначения; Сельскохозяйственное использование
3	90:11:170801:69	24499	Земли сельскохозяйственного назначения; Растениеводство	Земли сельскохозяйственного назначения; Сельскохозяйственное использование
4	90:11:170801:83	4025	Земли сельскохозяйственного назначения; ведение личного подсобного хозяйства на полевых участках	Земли сельскохозяйственного назначения; Сельскохозяйственное использование
5	Земли неразграниченной собственности СП	14059	-	Земли сельскохозяйственного назначения

№ п/п	Кадастровый номер земельного участка	Площадь, кв. м	Существующая категория, разрешенное использование участка	Планируемая категория, планируемое использование участка
	Охотниковское			
Итого:	Включаемые площади	1379		
	Исключаемые площади	42590		
	Прирост (убыль)	- 41211		
Включаемые земельные участки в границы населенного пункта с. Карьерное				
1	Земли неразграниченной собственности СП Охотниковское	3109	-	Земли населённых пунктов; Для малоэтажной жилой застройки, размещения улично-дорожной сети, индивидуальной жилой застройки, инженерной инфраструктуры
2	Часть ЗУ 90:11:170301:179	447	Земли населенных пунктов; Коммунальное обслуживание	Земли населенных пунктов; Для использования по назначению
Исключаемые земельные участки из границы населенного пункта с. Карьерное				
1	Земли неразграниченной собственности СП Охотниковское	17728	-	Земли сельскохозяйственного назначения; Сельскохозяйственное использование
2	Часть ЗУ 90:11:170801:118	125	Земли промышленности, энергетики, транспорта, связи; Энергетика	Земли промышленности, энергетики, транспорта, связи; Энергетика;
3	Часть ЗУ 90:11:000000:4668	1200	Земли населенных пунктов; Для индивидуального жилищного строительства	Земли лесного фонда, леса; Земли сельскохозяйственного назначения; Сельскохозяйственное использование
4	Часть ЗУ 90:11:000000:4436	1200	Земли населенных пунктов; Для индивидуального жилищного строительства	Земли лесного фонда, леса; Земли сельскохозяйственного назначения; Сельскохозяйственное использование
5	Часть ЗУ 90:11:000000:3373	1198	Земли населенных пунктов; Для индивидуального жилищного строительства	Земли лесного фонда, леса; Земли сельскохозяйственного назначения; Сельскохозяйственное использование
Итого:	Включаемые	3556		

№ п/п	Кадастровый номер земельного участка	Площадь, кв. м	Существующая категория, разрешенное использование участка	Планируемая категория, планируемое использование участка
	площади			
	Исключаемые площади	21451		
	Прирост (убыль)	- 17895		
Включаемые земельные участки в границы населенного пункта с. Рунное				
1	Земли неразграниченной собственности СП Охотниковское	186	-	Земли населённых пунктов; Для сельскохозяйственного использования
2	Часть ЗУ 90:11:000000:5203	18	Земли населенных пунктов; Земельные участки (территории) общего пользования	Земли населенных пунктов; Земельные участки (территории) общего пользования
Исключаемые земельные участки из границы населенного пункта с. Рунное				
1	Земли неразграниченной собственности СП Охотниковское	145	-	Земли сельскохозяйственного назначения; Сельскохозяйственное использование
2	Часть ЗУ 90:11:170701:1036	79	Земли сельскохозяйственного назначения; Сельскохозяйственное использование	Земли сельскохозяйственного назначения; Сельскохозяйственное использование
3	Часть ЗУ 90:11:170701:775	18	Земли сельскохозяйственного назначения; Сельскохозяйственное использование	Земли сельскохозяйственного назначения; Сельскохозяйственное использование
4	Часть ЗУ 90:11:000000:4308	16	Земли сельскохозяйственного назначения; Сельскохозяйственное использование	Земли сельскохозяйственного назначения; Сельскохозяйственное использование
Итого:	Включаемые площади	204		
	Исключаемые площади	258		
	Прирост (убыль)	-54		
Включаемые земельные участки в границы населенного пункта с. Орлянка				
1	Земли неразграниченной	398	-	Земли населённых пунктов; Для рекреационного использования, территории общего пользования

№ п/п	Кадастровый номер земельного участка	Площадь, кв. м	Существующая категория, разрешенное использование участка	Планируемая категория, планируемое использование участка
	собственности СП Охотниковское			
2	Часть ЗУ 90:11:000000:5318	178	Земли населенных пунктов; Земельные участки (территории) общего пользования (12.0)	Земли населенных пунктов; Земельные участки (территории) общего пользования (12.0)
Исключаемые земельные участки из границы населенного пункта с. Орлянка				
1	Земли неразграниченной собственности СП Охотниковское	105893	-	Земли сельскохозяйственного назначения; Сельскохозяйственное использование; Земли ООПТ; Государственный природный заказник
2	Часть ЗУ 90:11:170801:885	1800	Земли населенных пунктов; Для индивидуального жилищного строительства	Земли ООПТ, Государственный природный заказник
3	Часть ЗУ 90:11:000000:1474	2454	Земли населенных пунктов; Для индивидуального жилищного строительства	Земли ООПТ, Государственный природный заказник
Итого:	Включаемые площади	576		
	Исключаемые площади	110147		
	Прирост (убыль)	-109571		
Исключаемые земельные участки из границы населенного пункта с. Громовка				
1	Часть ЗУ 90:11:170801:58	2315	Земли промышленности, энергетики, транспорта, связи, радиовещания, телевидения, информатики, земли для обеспечения космической деятельности, земли обороны, безопасности и земли иного специального назначения; Энергетика	Земли промышленности, энергетики, транспорта, связи, радиовещания, телевидения, информатики, земли для обеспечения космической деятельности, земли обороны, безопасности и земли иного специального назначения; Для использования по назначению
Итого:	Включаемые площади	0		
	Исключаемые площади	2315		
	Прирост (убыль)	-2315		

№ п/п	Кадастровый номер земельного участка	Площадь, кв. м	Существующая категория, разрешенное использование участка	Планируемая категория, планируемое использование участка
Включаемые земельные участки в границы населенного пункта с. Наумовка				
1	Часть ЗУ 90:11:000000:6110	198	Земли населенных пунктов; Земельные участки (территории) общего пользования	Земли населенных пунктов; Земельные участки (территории) общего пользования
Итого:	Включаемые площади	198		
	Исключаемые площади	0		
	Прирост (убыль)	+198		

5.2 Планировочная организация и зонирование территории

Основная часть территории муниципального образования Сакский район представляет собой сельскохозяйственные угодья.

Планировочная структура муниципального образования это единый каркас (сеть автодорог), связывающий между собой территории населенных пунктов, производственные комплексы, рекреационные территории.

Основными планировочными осями существующей территориально- планировочной структуры района являются автомобильные дороги: Симферополь - Евпатория – Мирный, пересекающая район с востока на запад, Севастополь – Саки, Черноморское – Евпатория, Раздольное – Евпатория, Ивановка – Фрунзе – Николаевка, пересекающие район с севера на юг.

В южной части района, по северной окраине г. Саки проходит однопутная электрифицированная железнодорожная линия Евпатория — Симферополь, на которой расположена железнодорожная станция Саки.

Соответственно, наиболее крупные по численности населенные пункты и развитые по уровню социального обслуживания и развития производства расположены именно вдоль этих планировочных осей.

Каркас муниципального района связывает населённые пункты района с другими муниципальными образования Республики Крым. Населённые пункты и поселения района связаны между собой достаточно развитой сетью автомобильных дорог регионального значения и межмуниципального значения.

Таблица 5.2-1

Баланс функциональных зон муниципального образования Охотниковского СП

№ п/п	Наименование	Площадь, га	%
1	2	3	4
	Общая площадь сельского поселения	9359,24	100
1	Зона застройки индивидуальными жилыми домами	240,85	2,57
2	Зона застройки малоэтажными жилыми домами (до 4 этажей, включая мансардный)	0,28	-
3	Зона застройки среднеэтажными жилыми домами (от 5 до 8 этажей, включая мансардный)	3,17	0,03
4	Зона смешанной и общественно-деловой застройки	20,42	0,22
5	Общественно-деловые зоны	15,70	0,17
6	Производственные зоны, зоны инженерной и транспортной инфраструктуры	426,21	4,55
7	Зона инженерной инфраструктуры	167,63	1,79
8	Зона транспортной инфраструктуры	89,6	0,96
9	Подзона улично-дорожной сети	74,19	0,79
10	Зоны сельскохозяйственного использования	6160,43	65,83
11	Производственная зона сельскохозяйственных предприятий	10,5	0,11
12	Иные зоны	64,49	0,69
13	Зона озелененных территорий общего пользования (лесопарки, парки, сады, скверы, бульвары, городские леса)	87,71	0,94
14	Зона лесов	45,21	0,48
15	Зона кладбищ	4,18	0,04
16	Зона озелененных территорий специального назначения	31,53	0,34
17	Зона акваторий	1917,14	20,48

В отношении проектных территорий возможны определенные виды строительства с проведением мероприятий, обеспечивающих соблюдение установленных нормативов и сохранения функционального назначения территории, изменения категории земель только при наличии разработанной и утвержденной в установленном порядке документации по планировке и межеванию территории.

5.3 Оценка возможного влияния планируемых для размещения объектов местного значения на комплексное развитие территории

Проект генерального плана Охотниковского сельского поселения направлен в первую очередь на улучшение качества жизни и среды обитания населения. При этом решаются задачи градостроительного, экономического, социального, экологического плана.

Улучшение транспортных связей повышает доступность различных функциональных зон для населения. Дает возможность комплексного развития территории, при котором максимально учитываются потребности жителей.

Реконструкция существующих и размещение новых производств позволяет создать новые рабочие места, расширить самозанятость населения, обеспечить рост заработной платы за счет реализации инвестиционных проектов.

Качественное и разнообразное жилищное строительство решает вопросы обеспечения разных групп населения собственной квартирой, домом.

Строительство необходимых объектов социального и культурно-бытового обслуживания создает полноценную, функционально наполненную среду в каждом населенном пункте.

При размещении различных площадок обязательно учитываются природные факторы, необходимость максимального сохранения озелененных ландшафтов, а по возможности и создание новых озелененных территорий.

Предложения по ликвидации несанкционированных мест размещения ТКО и скотомогильника, рекультивация этих территорий позволяют улучшить экологическое состояние территории сельского поселения.

Предложения по развитию туристско-рекреационной сферы на территории поселения позволят сгладить проявление сезонности крымского туризма, послужат освоению менее рекреационно-загруженных территорий, отчасти решат проблемы занятости населения.

В то же время размещение различных производственных и инженерных объектов накладывает определенные ограничения на использование территорий (зоны с особыми условиями использования территорий).

Предложения по границам санитарно-защитных зон объектов промышленного производства, коммунально-складского и специального назначения

При подготовке проекта генерального плана принят оптимистичный сценарий, предполагающий оптимизацию производственных процессов и модернизацию технологического оборудования предприятий оказывающих негативное воздействие на окружающую среду и прилегающую застройку.

Для предприятий, в границы нормативных санитарно-защитных зон которых, попадают объекты жилой застройки, учреждения образования и иные объекты, размещение которых недопустимо в границах данных территорий, предусмотрено проведение мероприятия по сокращению и установлению санитарно-защитной зоны.

5.4 Характеристики зоны с особыми условиями использования территории, установление которых требуется в связи с размещением объектов местного значения

Для размещения планируемых объектов необходимо выделение следующих зон с особыми условиями использования территории:

Санитарно-защитные зоны промышленных предприятий и объектов агропромышленного комплекса III, IV, V класса санитарной классификации. Ширина санитарно-защитной зоны – 100-500 м.

Санитарные разрывы магистральных трубопроводов. Минимальные расстояния от оси подземных и наземных (в насыпи) трубопроводов до населенных пунктов, отдельных промышленных и сельскохозяйственных предприятий, зданий и сооружений должны приниматься в зависимости от класса и диаметра трубопроводов, степени ответственности объектов и необходимости обеспечения их безопасности, в соответствии с СП 36.13330.2012 «Свод правил. Магистральные трубопроводы. Актуализированная редакция СНиП 2.05.06-85*»:

Для газопроводов:

- при диаметре 300 мм и менее - 100 м;
- при диаметре свыше 300 мм до 600 мм - 150 м;
- при диаметре свыше 600 мм до 800 мм - 200 м;
- при диаметре свыше 800 мм до 1000 мм - 250 м;
- при диаметре свыше 1000 мм до 1200 мм - 300 м;
- при диаметре свыше 1200 мм до 1400 - 350 м.

6. Развитие объектов транспортной инфраструктуры

6.1 Воздушный транспорт

Воздушный транспорт на территории Сакского района отсутствует.

6.2 Морской транспорт

На территории отсутствуют пассажирские, грузовые порты и иные объекты морского транспорта.

6.3 Железнодорожный транспорт

Железнодорожная сеть Республики Крым передана в федеральную собственность и закреплена на праве хозяйственного ведения за ФГУП «Крымская железная дорога» (далее ФГУП «КЖД»). ФГУП «КЖД» находится в ведении Федерального агентства железнодорожного транспорта. По территории Охотниковского сельского поселения на участке станция Саки ФГУП «КЖД» - подъездной путь Громовка проходит однопутный неэлектрифицированный железнодорожный путь необщего пользования протяжённостью 14,3 км, который пересекают 7 железнодорожных переездов.

6.4 Автомобильный транспорт

Планировочная структура муниципального образования это единый каркас (сеть автодорог), связывающий между собой территории населенных пунктов, производственные комплексы, рекреационные территории. Транспортная структура района представлена в основном дорогами межмуниципального значения.

В соответствии со Схемой территориального планирования Республики Крым, утвержденной Постановлением Совета министров Республики Крым от 30.12.2015 №855, на территории Охотниковского сельского поселения, предусмотрены следующие мероприятия:

- «Строительство и реконструкция автомобильной дороги Симферополь-Евпатория-Мирный (на участке Скворцово-Евпатория с обходом озера Сасык-Сиваш), протяжённостью 61,2 км., окончание работ запланировано на 2024 г.;

- Строительство и эксплуатация двух многофункциональных заправочных комплекса на земельном участке РК, Сакский район на территории Охотниковского сельского поселения до 2026 г.

Таблица 6.4-1

Перечень автомобильных дорог межмуниципального значения

№ п/п	Идентификационный номер	Наименование дорог	Протяженность, км	Протяженность в границах СП, км
1	35 ОП МЗ 35Н-441	Новоселовское-Саки	41,7	12,3
2	35 ОП МЗ 35Н-486	Охотниково-Митяево	10,5	3,0
3	35 ОП МЗ 35Н-450	Вересаево-Громовка	13,0	6,0
4	35 ОП МЗ 35Н-463	Наумовка-Луговое	9,0	0,5
5	35 ОП МЗ 35Н-468	Орлянка до а/д Новоселовское-Саки	3,0	3,0

Таблица 6.4-2

Автомобильные дороги общего пользования местного значения

№ пп	Идентификационный номер	Протяженность, км		
		Сущ.	Проект.	Реконструкция и капитальный ремонт
1	Улично-дорожная сеть	36,99	5,0	-
1.1	Охотниково	16,1	1,2	-
1.2	Орлянка	5,22	-	-
1.3	Карьерное	8,79	1,63	-
1.4	Рунное	3,92	-	-
1.5	Наумовка	2,37	2,17	-
1.6	Громовка	0,59	-	-

7. Современное состояние и развитие объектов инженерной инфраструктуры

7.1 Водоснабжение

Существующее положение.

Водоснабжение Охотниковского сельского поселения осуществляется от подземных скважинных водозаборов:

- | | |
|--------------------|--------------------------------------|
| 1. Скважина № 4183 | с. Охотниково, мощность 120 куб. м/ч |
| 2. Скважина № 4198 | с. Орлянка, мощность 120 куб. м/ч |
| 3. Скважина № 4220 | с. Рунное, мощность 120 куб. м/ч |
| 4. Скважина № 3851 | с. Наумовка, мощность 27 куб. м/ч |
| 5. Скважина № 3850 | с. Карьерное, мощность 17 куб. м/ч |
| 6. Скважина № 3849 | с. Карьерное, мощность 17 куб. м/ч |
| 7. Скважина № 3848 | с. Карьерное, мощность 17 куб. м/ч |

Основными проблемами системы водоснабжения являются высокий физический и моральный износ водопроводных сетей и сооружений. Распределительные сети фактически отработали свой ресурс, в связи с этим более 35% воды питьевого качества теряется при ее транспортировке к потребителям.

Проектные решения.

На сегодняшний день для решения проблемы обеспечения гарантированной подачи воды нормативного качества в требуемом объеме, требуется реализация государственной политики по развитию и реконструкции систем централизованного водоснабжения;

- охраны источников питьевого водоснабжения;
- доведение качества питьевой воды до требований российских нормативов;
- нормативно-правовое обеспечение в сфере питьевого водоснабжения;
- разработки и внедрения научно-исследовательских и конструкторских разработок с использованием современных материалов, технологий, оборудования и приборов.

Техническое перевооружение систем водоснабжения позволит:

- осуществить реализацию государственной политики в сфере питьевой воды и питьевого водоснабжения;
- повысить уровень качества услуг по водоснабжению;
- обеспечить круглосуточную подачу потребителям воды гарантированного качества;
- увеличить процент охвата населения централизованным водоснабжением;
- ликвидировать дефицит воды;
- повысить надежность систем водоснабжения, сократить аварийность на распределительных сетях.

Проектом принято на расчетный срок обеспечение централизованным водоснабжением всех потребителей воды на территории Охотниковского сельского поселения.

Мероприятия по развитию системы водоснабжения:

- 1) реконструкция системы водоснабжения;
- 2) создание системы диспетчеризации и автоматического управления;
- 3) замена ветхих сетей водоснабжения;
- 4) замена сетей и оборудования на объектах водоснабжения, отслуживших назначенный срок эксплуатации (выработавших ресурс, определенный заводом-изготовителем);
- 5) замена аварийных сетей и объектов водоснабжения с использованием современных, надежных, энергоэффективных и экологичных материалов и оборудования;
- 6) регулярная промывка сетей водоснабжения обеззараживающими средствами с выполнением обязательных требований безопасности;
- 7) утепление объектов водоснабжения для уменьшения тепловых потерь энергоэффективными изоляционными материалами;

8) замена неэффективного оборудования на современные энергоэффективные аналоги в том числе замена насосного оборудования на более экономичные аналоги с частотно-регулируемым приводом;

9) выполнение работ по оптимизации конфигурации и характеристик сетей и объектов водоснабжения (кольцевание тупиковых участков, увеличение диаметров трубопроводов для обеспечения потребностей потребителей, установка дополнительных колодцев для обеспечения возможности перекрытия участков магистральных трубопроводов и промывки тупиковых участков и т.п.).

Согласно данным Единой схеме водоснабжения и водоотведения Республики Крым, утвержденной постановлением Совета министров Республики Крым от 26.12.2017 № 714 (в редакции постановления Совета министров Республики Крым от 05.07.2024 № 360) на территории Охотниковского сельского поселения предусмотрено проведение следующих мероприятий, перечень которых представлен в таблице 7.1-1.

Таблица 7.1-1

Мероприятия на объектах водоснабжения на территории Охотниковского СП

№ п/п	Мероприятие	Показатели	Срок
1	Реконструкция сетей водоснабжения в с. Охотниково	12,48 км	2030 г.
2	Реконструкция сетей водоснабжения в с. Громовка	1,35 км	2028 г.
3	Реконструкция сетей водоснабжения в с. Орлянка	5,34 км	2030 г.
4	Реконструкция сетей водоснабжения в с. Карьерное	7,92 км	2030 г.
5	Реконструкция сетей водоснабжения в с. Наумовка	2,59 км	2028 г.
6	Реконструкция ремонт водопроводной сети с. Рунное	4,42 км	2024 г.
7	Определение лимита водозабора и строительство нового водозабора в с. Наумовка Охотниковского СП Сакского района РК с целью снабжения потребителей качественной услугой водоснабжения до подключения к сетям от очистных сооружений	0,04 тыс. куб. м/сут.	2027 г.
8	Определение лимита водозабора и строительство нового водозабора в с. Орлянка Охотниковского СП Сакского района РК с целью снабжения потребителей качественной услугой водоснабжения до подключения к сетям от очистных сооружений	0,20 тыс. куб. м/сут.	2027 г.
9	Определение лимита водозабора и строительство нового водозабора в с. Охотниково Охотниковского СП Сакского района РК с целью снабжения потребителей качественной услугой водоснабжения до подключения к сетям от очистных сооружений	0,61 тыс. куб. м/сут.	2027 г.
10	Определение лимита водозабора и строительство нового водозабора в с. Рунное Охотниковского СП Сакского района РК с целью снабжения потребителей качественной услугой водоснабжения до подключения к сетям от очистных сооружений	0,15 тыс. куб. м/сут.	2027 г.
11	Определение лимита водозабора и строительство нового водозабора в с. Карьерное Охотниковского СП Сакского района РК с целью снабжения потребителей качественной услугой водоснабжения до подключения к сетям от очистных сооружений	0,41 тыс. куб. м/сут.	2027 г.
12	Строительство ВНС в с. Охотниково для создания требуемого давления в системе	0,61 тыс. куб. м/сут.	2027 г.
13	Строительство ВНС в с. Рунное для создания требуемого давления в системе	0,52 тыс. куб. м/сут.	2027 г.

№ п/п	Мероприятие	Показатели	Срок
14	Строительство ВНС в с. Наумовка для создания требуемого давления в системе	0,04 тыс. куб. м/сут.	2027 г.
15	Строительство ВНС в с. Карьерное для создания требуемого давления в системе	0,41 тыс. куб. м/сут.	2027 г.
16	Строительство ВНС в с. Орлянка для создания требуемого давления в системе	0,20 тыс. куб. м/сут.	2027 г.
17	Реконструкция водонапорной башни с. Наумовка	25,00 куб. м	2026 г.
18	Строительство сетей водоснабжения с. Рунное	3,49 км	2025 г.
19	Строительство сетей водоснабжения с. Наумовка	4,61 км	2025 г.
20	Строительство сетей водоснабжения с. Карьерное	5,55 км	2026 г.
21	Реконструкция скважины №3848 в с. Карьерное Охотниковского СП	0,60 тыс. куб. м/сут.	2024 г.
22	Реконструкция скважины №3849 в с. Карьерное Охотниковского СП	0,60 тыс. куб. м/сут.	2024 г.
23	Реконструкция скважины №3850 в с. Карьерное Охотниковского СП	0,96 тыс. куб. м/сут.	2024 г.
24	Реконструкция скважины №3851 в с. Наумовка Охотниковского СП	0,60 тыс. куб. м/сут.	2024 г.
25	Реконструкция скважины №4183 в с. Охотниково Охотниковского СП	2,88 тыс. куб. м/сут.	2025 г.
26	Реконструкция скважины №4198 в с. Орлянка Охотниковского СП	0,60 тыс. куб. м/сут.	2024 г.
27	Реконструкция скважины №4220 в с. Рунное Охотниковского СП	0,96 тыс. куб. м/сут.	2024 г.
28	Строительство водовода от водозабора «Сакский» (объект предусмотренный СТП РК №11.1.216)	6,63 км	2026 г.

Расчет водопотребления.

Централизованная система водоснабжения населенных пунктов должна обеспечивать хозяйственно-питьевое водопотребление в жилых и общественных зданиях, нужды коммунально-бытовых предприятий, нужды местной промышленности, нужды пожаротушения, собственные нужды станций водоподготовки.

Нормы водопотребления приняты по СП 31.13330.2021 «Водоснабжение. Наружные сети и сооружения» и СП 30.13330.2020 «Внутренний водопровод и канализация зданий», а также согласно рекомендациям местных нормативов градостроительного проектирования.

В нормах учтены расходы воды на хозяйственно-питьевые нужды населения, нужды местной промышленности, нерациональный расход.

Удельное среднесуточное (за год) водопотребление на хозяйственно-питьевые нужды населения принято в сутки максимального водопотребления для сельских населенных пунктов – 140 л/сутки на человека.

При расчете общего водопотребления населенного пункта, в связи с отсутствием данных и стадией проектирования, учтено примечание 3, таблицы 1, СП 31.13330.2021 - количество воды на неучтенные расходы принято дополнительно в процентном отношении от суммарного расхода воды на хозяйственно-питьевые нужды населенного пункта.

В связи с отсутствием данных о площадях по видам благоустройства, учтено примечание 1, таблицы 3, СП 31.13330.2021 - удельное среднесуточное за поливочный сезон потребление воды на поливку в расчете на одного жителя принято 70 л/сут с учетом климатических условий, мощности источника водоснабжения, степени благоустройства населенного пункта. Количество поливов принято 1 раз в сутки.

Расчетный (средний за год) суточный расход воды на хозяйственно-питьевые нужды в населенном пункте определен в соответствии с п.5.2. СП 31.13330.2021. Расчетный расход воды в сутки наибольшего водопотребления определен при коэффициенте суточной неравномерности $K_{сут.мах}=1,2$.

Пожаротушение предусматривается из пожарных гидрантов, установленных на наружных водопроводных сетях.

Расходы воды на пожаротушение.

Для организации пожаротушения предусматривается пожарный водопровод низкого давления, объединенный с хозяйственно-питьевым водопроводом.

Расход воды на наружное пожаротушение (на один пожар) и количество одновременных пожаров в населённом пункте принимается в соответствии с СП 8.13130.2009 «Системы противопожарной защиты. Источники наружного противопожарного водоснабжения. Требования пожарной безопасности» [табл. №1] и 10.13130.2020 «Системы противопожарной защиты. Внутренний противопожарный водопровод. Нормы и правила проектирования».

В системе водоснабжения предусмотрена установка пожарных гидрантов. Расстояние между ними определяется расчетом, учитывающим суммарный расход воды на пожаротушение и пропускную способность устанавливаемых гидрантов.

Пожарный запас воды хранится в резервуарах чистой воды и в баках водонапорных башен.

Зоны санитарной охраны.

Зона источника водоснабжения в месте забора воды должна состоять из трех поясов: первого - строгого режима, второго и третьего - режимов ограничения.

Согласно СНиП 2.04.02-84* границы первого пояса зоны подземного источника водоснабжения должны устанавливаться от одиночного водозабора (скважина, шахтный колодец, каптаж) или от крайних водозаборных сооружений группового водозабора на расстояниях:

- 30 м при использовании защищенных подземных вод;
- 50 м при использовании недостаточно защищенных подземных вод.

Границы второго пояса зоны подземного источника водоснабжения устанавливаются расчетом, учитывающим время продвижения микробного загрязнения воды до водозабора, принимаемое в зависимости от климатических районов и защищенности подземных вод от 100 до 400 сут.

Граница третьего пояса зоны подземного источника водоснабжения определяется расчетом, учитывающим время продвижения химического загрязнения воды до водозабора, которое должно быть больше принятой продолжительности эксплуатации водозабора, но не менее 25 лет.

Проект зон санитарной охраны источника водоснабжения должен разрабатываться с использованием данных санитарно-топографического обследования территорий, намеченных к включению в зоны и полосы, а также соответствующих гидрологических, гидрогеологических, инженерно-геологических и топографических материалов.

Проектом зон санитарной охраны источника водоснабжения должны быть определены: границы поясов зоны источника водоснабжения, зоны и полосы водопроводных сооружений и полосы водоводов, перечень инженерных мероприятий по организации зон (объекты строительства, снос строений, благоустройство и т.п.) и описание санитарного режима в зонах и полосах.

Проект зон санитарной охраны источника водоснабжения должен согласовываться с органами санитарно-эпидемиологической службы, геологии (при использовании подземных вод), а также с другими заинтересованными министерствами и ведомствами и утверждаться в установленном порядке.

Санитарные мероприятия по первому поясу ЗСО:

- Территория первого пояса ЗСО должна быть спланирована для отвода поверхностного стока за ее пределы, озеленена, ограждена и обеспечена охраной. Дорожки к сооружениям должны иметь твердое покрытие.

- Не допускается: посадка высокоствольных деревьев, все виды строительства, не имеющие непосредственного отношения к эксплуатации, реконструкции и расширению водопроводных сооружений, в том числе прокладка трубопроводов различного назначения, размещение жилых и хозяйственно-бытовых зданий, проживание людей, применение ядохимикатов и удобрений.

- Здания должны быть оборудованы канализацией с отведением сточных вод в ближайшую систему бытовой или производственной канализации или на местные станции очистных сооружений, расположенные за пределами первого пояса ЗСО с учетом санитарного режима на территории второго пояса.

В исключительных случаях при отсутствии канализации должны устраиваться водонепроницаемые приемники нечистот и бытовых отходов, расположенные в местах, исключающих загрязнение территории первого пояса ЗСО при их вывозе.

- Водопроводные сооружения, расположенные в первом поясе зоны санитарной охраны, должны быть оборудованы с учетом предотвращения возможности загрязнения питьевой воды через оголовки и устья скважин, люки и переливные трубы резервуаров и устройства заливки насосов.

- Все водозаборы должны быть оборудованы аппаратурой для систематического контроля соответствия фактического дебита при эксплуатации водопровода проектной производительности, предусмотренной при его проектировании и обосновании границ ЗСО.

Мероприятия по второму и третьему поясам ЗСО:

- Выявление, тампонирование или восстановление всех старых, бездействующих, дефектных или неправильно эксплуатируемых скважин, представляющих опасность в части возможности загрязнения водоносных горизонтов.

- Бурение новых скважин и новое строительство, связанное с нарушением почвенного покрова, производится при обязательном согласовании с центром государственного санитарно-эпидемиологического надзора.

- Запрещение закачки отработанных вод в подземные горизонты, подземного складирования твердых отходов и разработки недр земли.

- Запрещение размещения складов горюче-смазочных материалов, ядохимикатов и минеральных удобрений, накопителей промстоков, шламохранилищ и других объектов, обуславливающих опасность химического загрязнения подземных вод.

Размещение таких объектов допускается в пределах третьего пояса ЗСО только при использовании защищенных подземных вод, при условии выполнения специальных мероприятий по защите водоносного горизонта от загрязнения при наличии санитарно-эпидемиологического заключения центра государственного санитарно-эпидемиологического надзора, выданного с учетом заключения органов геологического контроля.

- Своевременное выполнение необходимых мероприятий по санитарной охране поверхностных вод, имеющих непосредственную гидрологическую связь с используемым водоносным горизонтом, в соответствии с гигиеническими требованиями к охране поверхностных вод.

Дополнительные мероприятия по второму поясу ЗСО:

1) Не допускается:

- размещение кладбищ, скотомогильников, полей ассенизации, полей фильтрации, навозохранилищ, силосных траншей, животноводческих и птицеводческих предприятий и других объектов, обуславливающих опасность микробного загрязнения подземных вод;

- применение удобрений и ядохимикатов;

- рубка леса главного пользования и реконструкции.

2) Выполнение мероприятий по санитарному благоустройству территории населенных пунктов и других объектов (оборудование канализацией, устройство водонепроницаемых выгребов, организация отвода поверхностного стока и др.).

Таблица 7.1-2

Суммарное водопотребление Охотниковского сельского поселения на расчетный срок

№ п/п	Наименование муниципальных образований	Численность населения, чел.	Хозяйственно-бытовые нужды, расход воды, куб.м/сут	Социально-культурные и промышленные нужды, расход воды, куб.м/сут	Противопожарные нужды, расход воды, куб.м/сут	Поливочные нужды, расход воды, куб.м/сут	Итоговый расход воды, куб.м/сут
1.	Охотниковское сельского поселения	4050	567,0	113,4	-	283,5	963,9
2.	с. Охотниково	1630	228,2	45,6	162,0	114,1	387,9
3.	с. Карьерное	1265	177,1	35,4	162,0	88,6	301,1
4.	с. Орлянка	560	78,4	15,7	81,0	39,2	133,3
5.	с. Рунное	430	60,2	12,0	81,0	30,1	102,3
6.	с. Наумовка	160	22,4	4,5	81,0	11,2	38,1
7.	с. Громовка	5	0,7	0,1	81,0	0,4	1,2

Целевые показатели по Охотниковскому сельскому поселению в части перспективных нагрузок системы водоснабжения составят 1060,3 куб.м/сут, , из них:

- коммунально-бытовое потребление и производственно-хозяйственный комплекс – 963,9 куб. м/сут;
- туристско-рекреационный комплекс – 96,4 куб. м/сут.

7.2 Водоотведение

Существующее положение.

Централизованная система водоотведения в населенных пунктах Охотниковского сельского поселения отсутствует.

Выгребная канализация состоит из септиков. Все септики находятся в удовлетворительном состоянии. Стоки из септиков при помощи ассенизационных машин сбрасываются на канализационные очистные сооружения.

Для обеспечения хозяйственно-бытового водоотведения и обеспечения экологической безопасности на территории Охотниковского сельского поселения необходима реализация государственной политики по развитию и реконструкции систем централизованного хозяйственно-бытового водоотведения и внедрения научно-исследовательских и конструкторских разработок с использованием современных материалов, технологий, оборудования и приборов.

Проектные решения.

Для совершенствования систем водоотведения и повышения качества очистки сточных вод необходимо проведение следующих мероприятий:

- строительство новых канализационных очистных сооружений, модульного типа;
 - реконструкция и строительство канализационных сетей из современных материалов.
 - устройство потребителями твердого покрытия на подъездных путях к индивидуальным септикам;
 - расширение и ремонт потребителями подъездных путей к индивидуальным септикам.
- Нормы водоотведения бытовых сточных вод соответствуют нормам водопотребления.

Согласно данным Единой схеме водоснабжения и водоотведения Республики Крым, утвержденной постановлением Совета министров Республики Крым от 26.12.2017 № 714 (в редакции постановления Совета министров Республики Крым от 05.07.2024 № 360) на территории Охотниковского сельского поселения предусмотрено проведение следующих мероприятий, перечень которых представлен в таблице 7.2-1.

Таблица 7.2-1

Мероприятия на объектах водоотведения на территории Охотниковского СП

№ п/п	Мероприятие	Показатели	Срок
1	Строительство сетей водоотведения с. Громовка	1,41 км	2027 г.
2	Строительство сетей водоотведения с. Карьерное	3,66 км	2027 г.
3	Строительство сетей водоотведения с. Охотниково	5,85 км	2027 г.
4	Реконструкция сетей водоотведения с. Карьерное	2,63 км	2026 г.
5	Строительство напорного коллектора от КНС в районе с. Громовка до КОС с. Журавли Митяевского СП	5,22 км	2027 г.
6	Строительство напорного коллектора от КНС с. Охотниково до КОС с. Журавли Митяевского СП	4,42 км	2025 г.
7	Строительство КНС с. Громовка, Охотниковского СП (прием сточных вод сел Громовка, Карьерное) Сакского района РК	0,40 тыс. куб. м/сут.	2027 г.
8	Строительство КНС с. Охотниково, Охотниковское СП Сакского района РК	0,5 тыс. куб. м/сут.	2024 г.

Суммарное водоотведение Охотниковского сельского поселения на расчётный срок

№ п/п	Наименование муниципальных образований	Численность населения	Хозяйственно-бытовые нужды, расход стоков, куб.м/сут	Социально-культурные и промышленные нужды, расход стоков, куб.м/сут	Итоговый расход стоков, куб.м/сут
1.	Охотниковское сельского поселения	4050	567,0	113,4	680,4
2.	с. Охотниково	1630	228,2	45,6	273,8
3.	с. Карьерное	1265	177,1	35,4	212,5
4.	с. Орлянка	560	78,4	15,7	94,1
5.	с. Рунное	430	60,2	12,0	72,2
6.	с. Наумовка	160	22,4	4,5	26,9
7.	с. Громовка	5	0,7	0,1	0,8

Целевые показатели по Охотниковскому сельскому поселению в части перспективных нагрузок системы водоотведения составят 776,8 куб. м/сут, из них:

- коммунально-бытовое потребление и производственно-хозяйственный комплекс – 680,4 куб. м/сут;
- туристско-рекреационный комплекс – 96,4 куб. м/сут.

7.3 Теплоснабжение

Существующее положение.

1. Котельная МБОУ «Охотниковская средняя школа» по адресу Сакский р-н, с. Охотниково, ул. Юбилейная, д 1 расположена в отдельно стоящем здании, осуществляет выработку и подачу тепловой энергии для отопления здания школы.

2 котла: КС-Г-100 установленной мощностью 100 кВт, год установки 2001.

Основной вид топлива – природный газ. Резервное и аварийное топливо – не предусмотрено. Учет газа – счетчик газа.

Сети двухтрубные надземные и подземные покрытые минеральной ватой и рубероидом. Ду 76 длиной 30 м.

В здании котельной смонтирован 1 сетевой насос Grundfos UPS 40-120F.

Подпитка тепловой сети из бака запаса воды 500 л с помощью ручного подпиточного насоса. ХВО – отсутствует. Подача исходной воды в котельную из сельского водопровода.

Регулирование нагрузки котла осуществляется котловой автоматикой поддержания температуры воды на выходе из котла. Задание температуры производит оператор котельной. Температурный график регулирования тепловой нагрузки отсутствует.

ГВС от котельной не предусмотрено. Для нужд ГВС в здании школы установлен электробойлер. Аварийный дизельный электрогенератор.

2. Котельная МБОУ «Карьерновская средняя школа» по адресу Сакский р-н, с. Карьерное, ул. Центральная, д. 1 расположена в здании школы.

В здании котельной смонтировано 1 твердотопливный самодельный котел и один сетевой насос типа К.

Основной вид топлива – уголь. Резервное и аварийное топливо – не предусмотрено.

Подпитка тепловой сети из сельского водопровода. ХВО – отсутствует.

Температурный график регулирования тепловой нагрузки отсутствует.

ГВС от котельной не предусмотрено. Для нужд ГВС в здании школы установлен электробойлер.

Таблица 7.3-1

Эксплуатирующая организация	Право пользования объектами	Наименование объекта (котельная, ЦТП)	Вид топлива	Марка котла	Кол-во котлов, ед.	Мощность котла, кВт	Установленная тепловая мощность котельной	
							кВт	Гкал/час
МБОУ "Охотниковская средняя школа"	оперативное управление	котельная	газ	КСГ-100	2	100	200	0.172
МБОУ "Карьерновская средняя школа"	оперативное управление	котельная	газ	АОГВ-100	2	100	200	0.172

Тепловые сети проложены по поселению подземно. Наблюдается значительный износ, что неизбежно приводит к нарушению гидравлического режима их работы, затрудняет настройку установленного оптимального режима и ведёт к снижению качества отпускаемого тепла. Значительная часть теплоизоляции тепловых сетей является устаревшей, что ведет к увеличению потерь тепловой энергии.

Проектные решения.

Централизованные сети теплоснабжения предусматриваются для отопления объектов соцкультбыта.

Для теплоснабжения жилой застройки предлагается использование малометражных источников тепла - газовых отопительных водогрейных секционных котлов.

Для обеспечения покрытия прироста перспективной тепловой нагрузки на источники тепловой энергии, а также для обеспечения необходимых требований по организации

надежного теплоснабжения предусматривается строительство перспективных источников тепловой энергии, расширение, капитальный ремонт и реконструкция уже существующих котельных (в случае наличия технической возможности) на территории сельского поселения.

Мероприятия по развитию системы теплоснабжения:

- Строительство блочно-модульной котельной (основное топливо-природный газ) для обеспечения тепловой энергией для обслуживания объектов социальной инфраструктуры в с. Карьерное установленной мощностью – 0,15 Гкал/ч (2030г)

Тепловые нагрузки на отопление, вентиляцию и горячее водоснабжение жилых и общественных зданий определены на основании норм проектирования, климатических условий, а также по укрупненным показателям в зависимости от величины общей площади зданий и сооружений, согласно рекомендациям местных нормативов градостроительного проектирования.

Тепловая нагрузка на котельную МБОУ «Карьерновская средняя школа» 0,20 Гкал/ч на расчетный срок.

Тепловая нагрузка на котельную МБОУ «Охотниковская средняя школа» 0,17 Гкал/ч на расчетный срок.

Итоговая тепловая нагрузка составляет 0,64 Гкал/ч на расчетный срок.

7.4 Газоснабжение

7.4.1 Система газоснабжения магистральная

Транспортировкой газа высокого давления занимается ООО «Черномортрансгаз».

Действующие магистральные газопроводы федерального значения, проходящие по территории сельского поселения приведены в таблице 7.4.1-1.

Таблица 7.4.1-1

Действующие магистральные газопроводы федерального значения

№ п/п	Название газопровода	Давление (проектное), МПа	Диаметр, мм	Охр. Зона, в каждую сторону от оси, м	Минимальные расстояния от оси в каждую сторону, м
1.	Магистральный газопровод Глебовка-Симферополь	5,4	530	25	150
2.	Магистральный газопровод Глебовка-Симферополь (вторая нитка)	5,4	530	25	150

По территории Охотниковского сельского поселения проходит кабельная линия технологической связи КЛС ЦУС — СПХГ участок ШР Шелковичное – ШР Вересаево, находящаяся в охранной зоне магистрального газопровода. Назначение кабелей технологической связи: для работы сигнализации, организации голосовой связи оператор-диспетчер УМГ, организации канала передачи данных и видеoinформации.

ГРС на территории Охотниковского сельского поселения не располагается.

Схемой территориального планирования Российской Федерации в области федерального транспорта (в части трубопроводного транспорта) предусмотрено на территории сельского поселения строительство магистрального газопровода Глебовка - Симферополь – Севастополь (третья очередь) с диаметром 500 мм, проектное рабочее давление – 5,4 МПа (после 2025 г.). В целях реализации данного объекта приказом Министерства имущественных

и земельных отношений Республики Крым от 05.07.2021 г. №4158 установлен публичный сервитут (реестровый номер 90:00-6.805).

На территории в пределах 300 м от продувочных свечей устанавливается запрет размещения зданий и сооружений, не относящихся к объектам транспорта газа.

Таблица 7.4.1-2

Местоположение продувочных свечей

№ п/п	Наименование объектов	Привязка	Координаты (ориентировочные)
1	МГ Глебовка - Симферополь	Продувочная свеча КУ	Земельный участок 90:11:000000:189
2	МГ Г лебовка - Симферополь - Севастополь, Третья очередь	Продувочная свеча (проектная)	X: 5004438, Y: 4388120

7.4.2 Система газоснабжения распределительная

Существующее положение.

Газоснабжение Охотниковского сельского поселения осуществляет Сакское УЭГХ ГУП РК «Крымгазсети». По территории сельского поселения проходят газопроводы высокого и низкого давления.

Распределение газа осуществляется по 2-х ступенчатой схеме:

– I-я ступень — газопровод высокого давления 0,005-0,3 МПа;

– II-я ступень — газопровод низкого давления $p \leq 0,005$ МПа.

Связь между ступенями осуществляется через газорегуляторные пункты (ГРП, ШРП). По типу прокладки газопроводы всех категорий давления делятся на подземный и надземный. Надземный тип прокладки в основном для газопровода низкого давления. Газорегуляторные пункты (ГРП) размещены в отдельно стоящих зданиях.

На момент выполнения работ Охотниковское сельское поселение полностью газифицировано. Газификация с. Наумовка проводилась в 2016 году (проложены подземные полиэтиленовые газопроводы низкого давления), газификация с. Рунное проводилась в 2012 году (проложены надземные стальные газопроводы низкого давления).

Общая протяжённость сетей высокого давления диаметром от 110 мм до 159 мм составляет около 14,7 км. Общая протяжённость сетей низкого давления диаметром от 50 мм до 150 мм составляет около 34,1 км, рабочее давление газа до 0,005 МПа.

Жилой фонд состоит из индивидуальной одноэтажной застройки с приусадебными участками и многоэтажных жилых домов. Кроме того, в сельском поселении существуют коммунально-бытовые и промышленные предприятия.

Источником газоснабжения Охотниковского сельского поселения является ГРС «Долинка».

Проектное решение.

Согласно региональной программы Республики Крым «Газификация населенных пунктов Республики Крым», утвержденной Постановлением Совета министров РК от 25.12.2023 № 953 (редакция от 27.12.2024 № 827), в Охотниковском сельском поселении предусмотрены следующие мероприятия, перечень которых представлен в таблице 7.4.2-1.

Таблица 7.4.2-1

Перечень мероприятий, согласно программы газификации.

№	Адрес домовладения	Мероприятия	Срок
1	с. Охотниково, ул. Придорожная, 11	Строительство газопровода-ввода	декабрь 2025
2	с. Охотниково, ул. Придорожная, 11	Строительство газораспределительной сети	декабрь 2025

№	Адрес домовладения	Мероприятия	Срок
3	с. Охотниково, ул. Придорожная, 5	Строительство газопровода-ввода	декабрь 2025
4	с. Охотниково, ул. Придорожная, 5	Строительство газораспределительной сети	декабрь 2025
5	с. Охотниково, ул. Садовая, 10	Строительство газопровода-ввода	декабрь 2025
6	с. Охотниково, ул. Садовая, 10	Строительство газораспределительной сети	декабрь 2025
7	с. Карьерное, ул. Центральная, 1	Строительство газопровода-ввода	декабрь 2027

Инвестиционной программой ГУП РК «Крымгазсети» на 2025 год (с учётом изменений утвержденных в Министерстве топлива и энергетики Республики Крым 27.05.2025) на территории Охотниковского сельского поселения предусмотрено проведение следующих мероприятий, перечень которых представлен в таблице 7.4.2-2

Таблица 7.4.2-2

Перечень мероприятий, согласно программы газификации на 2025 г.

№	Инвест. №	Мероприятие	Сроки (нач./окон.)	
1	4.3.119	"Техническое перевооружение ШРП Сакский район, с. Охотниково, ул. Комсомольская с заменой оборудования. Окончание работ для ввода объекта в эксплуатацию (выполнение корректировки проектной документации и работы по строительному контролю). инв. №09.05.2.00227	I кв. 2025	I кв. 2025

Природный газ используется:

- административно-общественными зданиями на нужды отопления и горячего водоснабжения;
- жилой усадебной застройкой на нужды отопления, горячего водоснабжения, пищевого приготовления;
- жилой малоэтажной застройкой на нужды отопления и горячего водоснабжения, пищевого приготовления.

Для газоснабжения предлагается тупиковая схема газоснабжения.

Схему газоснабжения предлагается построить по следующему принципу:

- Головные газорегуляторные пункты (ГGRP) получают газ по распределительному газопроводу высокого давления 2 категории ($P_{раб}=0,6$ МПа);
- Сосредоточенные потребители (ГРП для газификации жилья, котельные) получают газ по распределительному газопроводу высокого давления 2 категории ($P_{раб}=0,6$ МПа);
- Для жилых домов и административно-общественной застройки газ подается через газорегуляторные пункты (ГРП) с давлением газа после ГРП до 0,005 МПа по газопроводам низкого давления.

ГРП устанавливаются шкафного типа, отдельно стоящими, в ограждении.

Годовые расходы газа на индивидуально-бытовые нужды населения определены в соответствии с расчетными показателями, принятыми по приложению «А» СП 42-101-2003. Часовые расходы приняты по удельным нормам расхода газа с учетом коэффициента часового максимума, принятого по табл. №2 СП 42-101-2003 в зависимости от количества газоснабжаемого населения.

Удельные нормы расхода газа определены на основании максимально-часового расхода 4х конфорочной газовой плиты, проточного водонагревателя.

Годовые расходы газа на отопление определены из максимально-часового расхода газа и продолжительности отопительного периода.

При определении расходов газа принято:

- приготовление пищи на предприятиях общественного питания предусматривается на электроэнергию и расход газа для этой цели не учитывался.

Природный газ будет использоваться населением частично малоэтажной и индивидуальной застройки на приготовления пищи, горячей воды и отопления помещений. С этой целью, в каждом доме устанавливаются индивидуальные (поквартирные) газовые теплогенераторы и газовые плиты.

Теплогенераторы следует принять полной заводской готовности - либо отечественные аппараты различной производительности, либо аналогичные агрегаты зарубежных фирм.

Таблица 7.4.2-3

Суммарный расход газа Охотниковским сельским поселением

Населённый пункт	Расчётный срок, 2030 г.		
	Население, чел.	Расход газа, куб.м/час	Расход газа, тыс. куб.м/год
Охотниковское СП	4 050	2275,7	4783,8
с. Охотниково	1 630	915,9	1925,3
с. Карьерное	1 265	710,8	1494,2
с. Орлянка	560	314,7	661,5
с. Рунное	430	241,6	507,9
с. Наумовка	160	89,9	189
с. Громовка	5	2,8	5,9

Целевые показатели по Охотниковскому сельскому поселению в части перспективных газовых нагрузок составят 2617,1 куб.м/ч, из них:

- коммунально-бытовое потребление – 2275,7 куб.м/ч;
- туристско-рекреационный комплекс – 113,8 куб.м/ч;
- производственно-хозяйственный комплекс – 227,6 куб.м/ч.

7.5 Электроснабжение

Существующее положение.

Электроснабжение Охотниковского сельского поселения Сакского района Республики Крым осуществляется через сети Западных Электрических сетей ГУП РК «Крымэнерго».

Таблица 7.5-1

Перечень питающих центров и их характеристики

№ п/п	Наименование питающего центра	Мощность, МВА			резерв по ПС с учетом поданных заявок на ТП по состоянию на 2 квартал 2025 г.
		установленная Т1	установленная Т2	Максимальная допустимая нагрузка	
1	ПС СЭС Охотниково	82,68	-	-	-
2	ПС 110кВ Гелиос	80	-	88,56	18,93
3	ПС 35кВ Озерненская	-	4	3,42	2,01
4	ПС 35кВ Кутурская	4	4	3,42	1,36

Действующие трансформаторные подстанции преимущественно выполнены в закрытом исполнении с использованием масляных трансформаторов серии ТМ различной мощности.

Проектное решение.

Электрическая сеть должна обладать достаточной гибкостью, позволяющей осуществлять ее поэтапное развитие, обеспечивающее приспособляемость сети к росту потребителей и развитию энергоисточников. Это может быть обеспечено при опережающем развитии электрической сети, с применением новых технологий управляемых систем электропередачи переменного тока, содержащих современные многофункциональные устройства регулирования напряжения (СТК, СК, УШР), а также устройства FACTS.

Схемы выдачи мощности электростанций в нормальных режимах в полной схеме и при отключении любой из линий должны обеспечивать выдачу полной мощности электростанции на любом этапе ее строительства.

Схема и параметры сети должны обеспечивать надежность электроснабжения потребителей в полной схеме и при отключении одной из ВЛ или трансформатора без ограничения потребителя и с соблюдением нормативных требований к качеству электроэнергии.

Схема основной электрической сети должна соответствовать требованиям охраны окружающей среды.

Создание условий для применения новых технических решений и технологий в системах обслуживания, диагностики, защиты передачи информации, связи и учета электроэнергии.

Оптимальное потокораспределение между линиями различного класса напряжения.

Для электроснабжения населенных пунктов принимается напряжение 10 и 0,4 кВ.

Распределение электроэнергии на напряжении 0,4 кВ выполнено по воздушным и кабельным ЛЭП.

Для электроснабжения Охотниковского сельского поселения проектом предусматривается:

- замена проводов и опор ВЛ, подводящих электроэнергию ко всем населенным пунктам;
- замена силового оборудования на более современное, с увеличением мощности;
- реализация мероприятий по снижению уровня потерь в электрических сетях при передаче, трансформировании и потреблении;
- строительство отдельных трансформаторных подстанций для котельных, водонапорных башен и скважин.

Расчетные электрические нагрузки выполнены согласно РД 34.20.185-94 [табл. 2.4.4"] и СП 42.13330.2016, по укрупненным показателям энергопотребления в год на одного жителя:

- для поселков и сельских населенных пунктов данный показатель принят в размере 950 кВт*ч/чел в год, годовое число часов использования максимума электрической нагрузки – 4100 для населенных пунктов, оборудованных газовыми плитами.

Приведенные укрупненные нормативы включают в себя энергопотребление жилых и общественных зданий, предприятий культурно-бытового обслуживания, внешнего освещения, водоснабжения, водоотведения и теплоснабжения.

Данные нагрузки являются предварительными и будут корректироваться при проектировании каждого конкретного объекта.

Таблица 7.5-2

Суммарный расход электроэнергии Охотниковским сельским поселением

№ п/п	Наименование муниципальных образований	Численность населения на расчетный срок, чел	Расход электроэнергии, тыс. кВт*ч/год	Электрическая нагрузка, кВт
1.	Охотниковское СП	4 050	3847,5	1863,0

2.	с. Охотниково	1 630	1548,5	749,8
3.	с. Карьерное	1 265	1201,8	581,9
4.	с. Орлянка	560	532,0	257,6
5.	с. Рунное	430	408,5	197,8
6.	с. Наумовка	160	152,0	73,6
7.	с. Громовка	5	4,8	2,3

Целевые показатели по Охотниковскому сельскому поселению в части перспективных электрических нагрузок составят 2328,8 кВт, из них:

- коммунально-бытовое потребление – 1863,0 кВт;
- туристско-рекреационный комплекс – 186,3 кВт;
- производственно-хозяйственный комплекс – 279,5 кВт.

7.6 Связь

Существующее положение.

Местная телефонная связь

Основным оператором, предоставляющими услуги фиксированной, мобильной связи, включая услуги доступа в Интернет через сети 4G, LTE на территории, является ГУП «Крымтелеком».

Основными сдерживающим факторам развития фиксированной связи являются:

- низкая плотность телефонной сети;
- высокий износ и устаревшее оборудование;
- малоразвитая цифровая первичная сеть.

Подвижная связь

Основными операторами подвижной связи на территории являются МТС Россия и Win Mobile («К-Телеком»).

Проектное решение.

Основной задачей в области телекоммуникации является строительство и развитие оптико-волоконных сетей многофункционального назначения (связь, телевидение, Интернет, системы управления и оповещения и др.), а также наращивание сети сотовых операторов связи.

С учетом развития территорий необходимо использовать комплексный подход в прокладке линий связи, при котором, в первую очередь, будут соблюдены интересы всех операторов связи.

Для обеспечения нужд населения в телекоммуникационных услугах необходимо привлечение провайдеров сотовой связи в зонах, в настоящее время недостаточно обеспеченных услугами сотовой связи.

Проектными предложениями предусматривается совершенствование связи путем:

- расширения комплекса международных станций и узлов автоматической коммутации, что позволит существенно увеличить объем услуг, предоставляемых по автоматической междугородной и международной телефонной связи при повышении их качества;

- повышения уровня телефонизации в сельской местности путем телефонизации торговых, медицинских учреждений, организаций бытового и культурного обслуживания, лечебно-профилактических учреждений, расположенных в сельской местности;

- увеличения количества таксофонных аппаратов в сельской местности;

- повышения технического уровня систем связи путем замены аналоговых систем передачи на цифровые. Развитие телефонных сетей на базе цифровых АТС позволит повысить качество и возможности сервиса за счет услуг Интернет;

- предоставления широкого спектра дополнительных услуг путем подвижной электросвязи;

увеличения количества радиотрансляционных узлов на сети радиофикации Республики, так как проводное вещание продолжает нести важную информационную нагрузку, особенно в сельской местности.

Обеспеченность телефонными номерами абонентов перспективной застройки определяется из расчёта:

- для жилого сектора – 1 номер на квартиру (дом, коттедж, участок, семью);
- для абонентов объектов соцкультбыта, коммунального хозяйства, объектов спортивно-развлекательного назначения общегородского и районного значения с выходом на телефонную сеть общего пользования (ТФОП) – ориентировочно 10-15% от ёмкости жилого сектора;
- для неучтённых абонентов, включения таксофонов и резерва ёмкости – 10% от общей ёмкости.

Таблица 7.6-1

Потребное количество телефонов на Охотниковское сельское поселение

№ п/п	Наименование муниципальных образований	Численность населения на расчетный срок, чел.	Число телефонов, шт.
1.	Охотниковское СП	4 050	1730
2.	с. Охотниково	1 630	690
3.	с. Карьерное	1 265	540
4.	с. Орлянка	560	240
5.	с. Рунное	430	180
6.	с. Наумовка	160	70
7.	с. Громовка	5	0

Развитие телефонной сети предусматривается по нескольким направлениям. В первую очередь путем традиционного наращивания номерной емкости АТС, отвечающих требованиям используемых цифровых технологий. Кроме того, генеральным планом намечается замена устаревшего оборудования функционирующих АТС на цифровое с возможностью предоставления пакета сервисных услуг.

Телефонизация населенных пунктов следует осуществлять с использованием технологии ФТТВ, что подразумевает подключение по оптической линии связи группы домов на узел мультисервисной сети. Подключение абонентов к сети связи общего пользования осуществляется по витой паре либо с использованием радиоканала (Wi-Fi, Wi-Max, CDMA).

Подвижная радиотелефония.

Необходимо создать благоприятные условия для развития ускоренными темпами системы подвижной радиотелефонной связи на базе стандартов GSM, UMTS, LTE. Дальнейшее увеличение количества базовых станций по мере заполнения объемов существующих, будет составлять существенную конкуренцию проводным сетям телефонии общего пользования и должно идти по пути увеличения площади покрытия территории муниципального района зонами устойчивого доступа мобильной связи на всей территории населенных пунктов и вдоль автодорог.

Телевизионное и радиовещание

В связи с переходом на стандарт цифрового телевидения в соответствии с распоряжением Правительства РФ «О внедрении в РФ европейской системы цифрового телевизионного вещания DVB» от 25 мая 2004 г. N 706-р, необходимо построить сеть передающих станций. Для населения необходимо обеспечить поставки оборудования (приставки), позволяющего принимать новый стандарт DVB-T2 на старые телевизионные приемники.

Переход на цифровое телевизионное вещания включает в себя и FM радиовещание на территории сельского поселения.

8. Современное состояние и развитие инженерной защиты от опасных природных процессов

Сакский район расположен на Крымском полуострове и омывается с юго-запада Черным морем. Береговая линия расчленена многочисленными заливами и бухтами.

Поверхность района - низменная плоская лессовая равнина. Побережье отличается сложностью природной обстановки и исключительно высокой антропогенной нагрузкой на побережье, включая все виды курортного строительства и связанной с ним инженерной защиты.

Сложность инженерно-геологических и строительных условий обуславливается сложностью гидрогеологического режима, широким развитием опасных геологических процессов и явлений (абразия, эрозия, подтопление, карст и др.) на фоне высокой сейсмической активности (7 – 8 баллов) региона.

Среди современных отрицательных природных процессов геологического и гидрологического характера на территории района широкое распространение получили:

- ветровая и водная эрозия;
- деградация почв сельскохозяйственных угодий вследствие вторичного засоления, осолонцования, подтопления;
- процессы подтопления и вторичного заболачивания;
- процессы карстообразования.

Территории, подверженные проявлениям опасных природных процессов, являются ограниченно пригодными для градостроительной деятельности, поскольку требуют обязательного проведения комплексных инженерных, инженерно-геологических и инженерно-экологических изысканий, а также сложных мероприятий по инженерной защите и подготовке территории.

Перечень наиболее актуальных вопросов по инженерной защите территории от опасных природных процессов, развитию орошения на рассматриваемой территории:

- противоабразионные мероприятия;
- противозерозионные мероприятия;
- противокарстовые мероприятия;
- организация и очистка поверхностного стока;
- благоустройство водохранилищ;
- орошение.

Противокарстовые мероприятия.

На территории района работ наблюдается развитие карстовых процессов, которые проявляются в виде специфических поверхностных и подземных форм, своеобразии свойств озерной сети и циркуляции подземных вод.

Карстующиеся породы представлены известняками умеренного и средиземноморского типов, ярко представленного в равнинной части полуострова.

При освоении таких территорий под застройку необходимо выполнять детальное инженерно-геологическое исследование участков на наличие карста. Не рекомендуется размещать здания и сооружения непосредственно на территориях карстовых образований (воронок, впадин) и поблизости от них. Территории, которые непригодны под застройку, предлагается использовать для зеленых насаждений.

Выбор мероприятий по защите зданий и сооружений, возводимых в карстовых районах, осуществляется в зависимости от условий развития и характера проявления карста, от назначения и конструктивных особенностей проектируемого объекта.

Повышение безопасности гидротехнических сооружений.

Гидротехнические сооружения (ГТС) создавались для водоснабжения населения и удовлетворения нужд сельскохозяйственных организаций.

В результате износа гидротехнические сооружения гидроузлов водохранилищ имеют значительные повреждения конструкций, в результате чего имеют неудовлетворительный и опасный уровень безопасности. На таких гидротехнических сооружениях высока вероятность возникновения аварий, которые могут привести к значительным ущербам и катастрофическим последствиям.

В случае разрушения ГТС и образования волны прорыва искусственные водоёмы могут угрожать нижерасположенной застройке и объектам транспортной и инженерной инфраструктуры.

Для предотвращения аварийных ситуаций и повышения безопасности гидротехнических сооружений рекомендуется проведение капитального ремонта сооружений находящихся в аварийном и предаварийном состояниях, а также периодическая проверка технического состояния и проведение текущего ремонта всех гидротехнических сооружений.

Мероприятия по капитальному ремонту комплекса ГТС, находящихся в аварийном и предаварийном состоянии, позволят свести к минимуму возможные риски при эксплуатации ГТС, предотвратить чрезвычайные ситуации, связанные с авариями сооружений и возможные ущербы для экономики и окружающей среды.

Для защиты населения, проживающего на этих территориях, в случае возможной угрозы катастрофического затопления и при отсутствии инженерной защиты, необходима организация оповещения и эвакуации населения.

Организация поверхностного стока.

Одной из важных проблем благоустройства территорий населённых пунктов является отсутствие организованной системы сбора, отвода и очистки поверхностного стока.

Поверхностный сток сбрасывается в реки или море практически без очистки, в результате чего наблюдается значительное загрязнение и заиливание водотоков и водоёмов.

Неорганизованный поверхностный сток вызывает размыв отдельных участков, особенно склонов оврагов и рек, образование промоин и оползней.

Организация сбора, отвода и очистки поверхностного стока с территорий населённых пунктов является одной из важных проблем благоустройства территории, имеет особенно важное значение для территорий с высоким уровнем грунтовых вод, оползневых и оползнеопасных территорий.

Учитывая, что основным источником питания грунтовых вод является инфильтрация атмосферных осадков, организация поверхностного стока является одним из основных мероприятий по инженерной подготовке территории в целом, а также эффективным мероприятием по понижению грунтовых вод в частности.

Строительство ливневой канализации является основным мероприятием для прекращения оврагообразования и благоустройства существующих оврагов, предотвращения подтопления территории за счёт инфильтрации поверхностной воды в грунт, и предусматривается устройством сети ливневой канализации.

Строительство очистных сооружений поверхностного стока.

Для поддержания водных объектов в состоянии, соответствующем экологическим требованиям, для предотвращения загрязнения, засорения и истощения поверхностных вод необходима очистка наиболее загрязненной части поверхностного стока на очистных сооружениях, устраиваемых на устьевых участках коллекторов ливневой канализации перед выпуском в водоприемник.

В соответствии со СНиП 2.04.03-85 «Канализация. Наружные сети и сооружения» и Инструкции по проектированию сооружений для очистки поверхностных сточных вод СН 496-77 в схеме проектируемой дождевой канализации предусмотрена очистка наиболее загрязненной части поверхностного стока, образующегося в период выпадения дождей, таяния снега и мойки дорожных покрытий. На очистные сооружения должно подаваться не менее 70% объема поверхностного стока. Пиковые расходы дождей редкой повторяемости практически чистыми сбрасываются непосредственно в водоприемник.

Для очистки поверхностного стока возможно применение прудов-отстойников механической очистки с устройствами для улавливания плавающего мусора и нефтепродуктов, с фильтрами доочистки.

Эффективность очистки в прудах отстойниках при времени отстаивания 2 часа составляет 80%, при времени отстаивания 4 часа – 85%.

Очистные сооружения предназначены для очистки от плавающего мусора, взвешенных частиц и нефтемаслопродуктов. Твердый осадок и плавающий мусор необходимо отвозить на свалку, жидкую часть взвеси – на иловые площадки канализационных очистных сооружений.

Отвод поверхностных стоков осуществляется в море, реки, водоемы.

При сбросе поверхностного стока в море необходимо предусмотреть строительство глубоководных выпусков, при сбросе в реки необходимо учитывать расположение водозаборов воды питьевого качества (очистные сооружения и сбросы воды после очистки должны быть отнесены за пределы влияния водозабора).

Для целей сброса сточных вод, строительства и реконструкции гидротехнических сооружений, трубопроводов и других линейных объектов, если такие строительство и реконструкция связаны с изменением дна и берегов поверхностных водных объектов, необходимо получение решения о предоставлении водного объекта в пользование.

Порядок предоставления водного объекта в пользование на основании Решения определен постановлением Правительства Российской Федерации от 19.01.2022 № 18 «О подготовке и принятии решения о предоставлении водного объекта в пользование».

Рекомендации по строительству в сейсмических зонах.

Территория Сакского района отнесена по сейсмичности к активным районам, характеризующейся высокой сейсмической опасностью – 7-8 баллов.

Разрушительному воздействию сильных землетрясений в районах сейсмической опасности подвержены практически все здания и ИС. В этой связи проектирование зданий и сооружений потребует введения определённых конструктивных особенностей, увеличенного расстояния между сооружениями, приоритетного выбора мест для строительства на скальных грунтах или выбора соответствующего условиям типа фундамента.

Основные вопросы проектирования и строительства на данных территориях отражены СП 14.13330.2018 «Строительство в сейсмических районах».

Настоящие нормы следует соблюдать при проектировании зданий и сооружений, возводимых в районах сейсмичностью 7 и 8 баллов. При проектировании зданий и сооружений для строительства в указанных сейсмических районах надлежит:

- применять материалы, конструкции и конструктивные схемы, обеспечивающие наименьшие значения сейсмических нагрузок;
- принимать, как правило, симметричные конструктивные схемы, равномерное распределение жесткостей конструкций и их масс, а также нагрузок на перекрытия;
- в зданиях и сооружениях из сборных элементов располагать стыки вне зоны максимальных усилий;
- обеспечивать монолитность и однородность конструкций с применением укрупненных сборных элементов;
- предусматривать условия, облегчающие развитие в элементах конструкций и их соединениях пластических деформаций, обеспечивающие при этом устойчивость сооружения.

При проектировании зданий и сооружений для строительства в сейсмических районах следует учитывать: интенсивность сейсмического воздействия в баллах (сейсмичность); повторяемость сейсмического воздействия. Интенсивность и повторяемость следует принимать по картам сейсмического районирования территории согласно СП 14.13330.2018. При этом сейсмичность относится к участкам со средними по сейсмическим свойствам грунтами (II категории).

Площадки строительства с сильной нарушенностью пород, физико- геологическими процессами, просадочностью грунтов, карстом, горными выработками, являются неблагоприятными в сейсмическом отношении. При необходимости строительства зданий и

сооружений на таких площадках следует принимать дополнительные меры к укреплению их оснований и усилению конструкций.

Проектирование сложных объектов и особо ответственных, важных объектов и в особенности Олимпийских объектов должно осуществляться при участии и научном сопровождении специалистов исследовательских институтов и разработчиков нормативных документов.

Перечень объектов, при проектировании которых научное сопровождение обязательно, должен быть включен в состав нормативных документов (технические регламенты, стандарты и т. п.).

Научное сопровождение проектирования позволит повысить сейсмическую надёжность сооружений и безопасность людей.

Сейсмостойкость зданий может усиливаться конструктивными решениями. Для усиления сейсмостойкости зданий рекомендуется применение инновационных технологий.

Орошение.

Высокий уровень сельскохозяйственной освоенности территории района, сопровождался экстенсивным развитием орошаемого земледелия.

В целях восполнения дефицита водных ресурсов Крыма и стабильного обеспечения водой населения региона был сооружен Северо-Крымский канал, который эксплуатируется уже 50 лет.

Система Северо-Крымского канала отличается значительной энергоёмкостью и сложностью и включает в себя как сам канал протяжённостью более 350 км, так и межхозяйственную мелиоративную сеть, насосные станции, наливные водохранилища.

Источниками орошения являются: днепровская вода, поступающая на поля орошения по системе каналов СКК.

После ввода СКК (Северо-Крымского канала) в строй площадь орошаемых земель быстро увеличивалась.

Из-за несовершенных способов строительства и эксплуатации канал теряет около половины поступающей воды, что приводит к повышению уровня грунтовых вод, подтоплению земель, в том числе населенных пунктов. Орошение привело к изменению многих свойств почв.

С целью улучшения мелиоративного состояния построены водосборно-сбросная и коллекторно-дренажная сети.

Водосборно-сбросная сеть представлена, преимущественно, открытыми главными коллекторами.

Сброс воды осуществляется в Сиваш и в Каркинитский залив Чёрного моря. Техническое состояние коллекторно-дренажных систем остается неудовлетворительным.

Необходимо отметить, что климатические и погодные условия Крыма обуславливают зависимость земледельческой отрасли сельскохозяйственного производства от орошения, без которого невозможно получать стабильные и высокие урожаи сельскохозяйственных культур.

В настоящее время в связи с практическим отсутствием поступления днепровской воды в СКК, процесс распространения подтопления территорий, подчинённых СКК, приостановился.

В случае дальнейшего использования СКК в целях обводнения территории полуострова, необходимо проведение качественной реконструкции канала, оросительных систем и улучшение экологического состояния орошаемых земель с целью исключения потерь воды в грунт и, как следствие, исключения негативного влияния на уровень грунтовых вод со стороны СКК и оросительных систем.

В настоящем проекте развитие орошения предусматривается только с учётом водозабора воды на орошение из местных источников.

9. Мероприятия по охране и использованию объектов культурного наследия

Разработка материалов в части сохранения объектов культурного наследия в документации Генерального плана Сакского района должна выполняться с учетом требований ст. 19 п. 5 и ст. 30, п. 5 «Градостроительного кодекса Российской Федерации» от 29.12.2004 № 190-ФЗ, определяющей, что в составе данного вида документации обязательно должны быть отображены территории и зоны охраны объектов культурного наследия.

Согласно п.5 ст.2 Федерального закона от 12 февраля 2015 г. N 9-ФЗ «Об особенностях правового регулирования отношений в области культуры и туризма в связи с принятием в Российскую Федерацию Республики Крым и образованием в составе Российской Федерации новых субъектов - Республики Крым и города федерального значения Севастополя», границы и особые режимы использования территорий, установленные в целях государственной охраны объектов культурного наследия расположенных на территориях Республики Крым и города федерального значения Севастополя, до принятия Республики Крым в состав Российской Федерации, действуют до их приведения в соответствие с законодательством Российской Федерации.

Таким образом, в целях формирования корректной документации территориального планирования, в них целесообразно отображать границы ранее установленных территорий и зон охраны памятников с учетом необходимости приведения требований к таким границам в соответствие с законодательством РФ. В связи с чем, был проведен как анализ действующего охранного статуса объектов культурного наследия Сакского района, так и в целом – проанализированы требования по сохранению объектов культурного наследия действовавшие до принятия Республики Крым в состав Российской Федерации.

Проведенный анализ данных требований позволяет говорить об их существенном несоответствии положениям Федерального закона от 25.06.2002 N 73-ФЗ «Об объектах культурного наследия (памятниках истории и культуры) народов Российской Федерации» (далее – Федеральный закон) и Постановления Правительства РФ от 12.09.2015 N 972 «Об утверждении Положения о зонах охраны объектов культурного наследия (памятников истории и культуры) народов Российской Федерации и о признании утратившими силу отдельных положений нормативных правовых актов Правительства Российской Федерации» (далее – Положение о зонах охраны).

Наиболее характерные несоответствия:

- Территории памятников в настоящее время не установлены вовсе или преимущественно установлены под пятном застройки объекта культурного наследия, что не вполне отвечает требованиям п. 1 ст. 3.1 Федерального закона, об установлении данной границы на территориях, непосредственно занятых объектом культурного наследия и (или) связанных с ним исторически и функционально, являющихся его неотъемлемой частью.

- Границы охранных зон, для объектов монументального искусства (которых большинство в составе объектов культурного наследия Сакского района), не установлены, а для остальных объектов - установлены в границах исторического домовладения памятника, что не соответствует положениям п.2 ст. 34 Федерального закона, предусматривающего установление охранных зон в целях обеспечения сохранности памятника в его историческом ландшафтном окружении, а не только в границах исторического домовладения.

- Предметы охраны объектов культурного наследия преимущественно не установлены. Тем не менее, согласно ст. 18 Федерального закона, описание особенностей объекта, являющихся основаниями для включения его в реестр и подлежащих обязательному сохранению (Предмет охраны) должно быть установлено для включения объекта культурного наследия в реестр. Отсутствие утвержденного предмета охраны не позволяет формировать корректные задания на проведение работ по сохранению объектов культурного наследия, согласно приказа Минкультуры России от 08.06.2016 N 1278 «Об утверждении порядка выдачи задания на проведение работ по сохранению объекта культурного наследия, включенного в единый государственный реестр объектов культурного наследия (памятников

истории и культуры) народов Российской Федерации, или выявленного объекта культурного наследия».

Согласно п. 3 ст. 3.1 Федерального закона, границы территории объекта культурного наследия, определяются проектом границ территории объекта культурного наследия. А согласно ст. 34 Федерального закона, границы зон охраны объектов культурного наследия, в том числе границы объединенной зоны охраны объектов культурного наследия (за исключением границ зон охраны особо ценных объектов культурного наследия народов Российской Федерации и объектов культурного наследия, включенных в Список всемирного наследия), особые режимы использования земель в границах территорий данных зон и требования к градостроительным регламентам в границах территорий данных зон, утверждаются на основании проектов зон охраны объектов культурного наследия в отношении объектов культурного наследия федерального значения либо проекта объединенной зоны охраны объектов культурного наследия - органом государственной власти субъекта Российской Федерации по согласованию с федеральным органом охраны объектов культурного наследия, а в отношении объектов культурного наследия регионального значения и объектов культурного наследия местного (муниципального) значения - в порядке, установленном законами субъекта Российской Федерации.

Необходимо отметить, что для объектов культурного наследия, не имеющих установленных ранее зон охраны уже сейчас в соответствии со ст. 34.1 Федеральный закон «Об объектах культурного наследия (памятниках истории и культуры) народов Российской Федерации» от 25.06.2002 N 73-ФЗ, действуют защитные зоны объектов культурного наследия.

В границах населенных пунктов при отсутствии установленных территорий памятников (а таких в настоящее время большинство) защитные зоны устанавливаются на расстоянии 200 метров от линии внешней стены памятника либо от линии общего контура ансамбля. Для Сакского района это приводит к тому, что часть (зачастую центральных), территорий населенных пунктов, попадает в границы защитных зон.

Исходя из этого, реализация социально-экономических задач, стоящих перед документами территориального планирования будет существенно затруднена или передвинута на более окраинные территории населенных пунктов. Что опять же потенциально может привести социально экономической напряженности уже на этих территориях. Согласно п. 6 ст. 34.1 Федерального закона, защитная зона объекта культурного наследия прекращает существование со дня утверждения в порядке, установленном статьей 34 Федерального закона, проекта зон охраны объекта культурного наследия.

Согласно ст. 34 Федерального закона, необходимый состав зон охраны (объединенной зоны охраны), определяется проектом зон охраны (проектом объединенной зоны охраны) объектов культурного наследия.

А требование об установлении зон охраны объекта культурного наследия к выявленному объекту культурного наследия (в границах Сакского района это объекты археологического наследия) не предъявляется. Кроме того, в отношении объектов археологического наследия в соответствии с приказом Министерства культуры Российской Федерации от 1 сентября 2015 г. N 2328 определен перечень отдельных сведений, которые не подлежат опубликованию:

1. Сведения о местонахождении объекта археологического наследия (адрес объекта или при его отсутствии описание местоположения объекта).
2. Фотографическое (иное графическое) изображение объекта археологического наследия.
3. Описание границ территории объекта археологического наследия с приложением текстового описания местоположения этих границ, перечень координат характерных точек этих границ в системе координат, установленной для ведения государственного кадастра объектов недвижимости.
4. Сведения о наличии или об отсутствии зон охраны объекта археологического наследия.

5. Сведения о расположении объекта археологического наследия, имеющего вид «памятник» или «ансамбль», в границах зон охраны иного объекта культурного наследия.

6. Сведения о предмете охраны объекта археологического наследия.

Исходя из этого, данные сведения в настоящей документации не приводятся.

В то же время непосредственно установление территорий объектов культурного наследия должно быть выполнено всех объектов культурного наследия, включая выявленные объекты археологического наследия.

В целом, реализация намеченных мероприятий позволит обеспечить:

- сохранение уникальных особенностей объектов культурного наследия, являющихся основаниями для включения объектов в реестр,

- сохранение и регенерацию историко-градостроительной или природной среды объектов культурного наследия,

- утверждение новых, соответствующих законодательству Российской Федерации территорий памятников, режимов использования территорий памятников, зон охраны объектов культурного наследия, режимов использования земель и требований к градостроительным регламентам в их границах,

- формирование корректных и непротиворечивых документов Территориального планирования.

Список объектов культурного наследия (памятники архитектуры, истории и монументального искусства) Сакского района стоящих на государственной охране представлены в таблице 9-1).

Таблица 9-1

Список объектов культурного наследия (памятники архитектуры, истории и монументального искусства)
Сакского района стоящих на государственной охране

№ по ГП	№ по гос. списку	Наименование объекта	Местонахождение объекта	Документ о постановке на гос. охрану	Вид памятника	Кат. ист.-культ. знач.	Охранные зоны
1	2	3	4	5	6	7	8
54	1655	Братская могила советских воинов	Республика Крым, Сакский район, сельское поселение Охотниковское, с. Охотниково	Приказ Министерства культуры Украины от 28.11.2013 №1224	И		Охранная зона - 2,75x1,8 м, в пределах ограды, - утверждена решением Крымского облисполкома от 15.01.1980 №16
55	1656	Могила советского воина Н.С. Матвиенко	Республика Крым, Сакский район, сельское поселение Охотниковское, с. Охотниково, сельское кладбище	Приказ Министерства культуры Украины от 28.11.2013 №1224	И		Охранная зона - 6,0x6,5 м, в пределах ограды, - утверждена решением Крымского облисполкома от 15.01.1980 №16

Таблица 9-2

Список объектов культурного наследия (памятники археологии) Сакского района, стоящих на государственной охране

№ по ГП	№ по гос. списку	Наименование объекта	Местонахождение объекта	Документ о постановке на гос. охрану	Кат. ист.-культ. знач.	Охранная зона
129	3619	Группа из 3-х курганов	Охотниковское СП, в 1,5 км к востоку от с. Охотниково	Постановление Правительства АР Крым от 10.09.1996 г. №304		Постановление Правительства АР Крым от 10.09.1996 г. № 304
130	3620	Курган	Охотниковское СП, в 0,8 км к северо-востоку от с. Охотниково	Постановление Правительства АР Крым от 10.09.1996 г. №304		Постановление Правительства АР Крым от 10.09.1996 г. № 304

№ по ГП	№ по гос. списку	Наименование объекта	Местонахождение объекта	Документ о постановке на гос. охрану	Кат. ист.-культ. знач.	Охранная зона
131	3621	Курган	Охотниковское СП, в 0,5 км к северо-западу от с. Охотниково	Постановление Правительства АР Крым от 10.09.1996 г. № 304		Постановление Правительства АР Крым от 10.09.1996 г. № 304
132	3622	Курган	Охотниковское СП, в 1,0 км к северу от с. Охотниково	Постановление Правительства АР Крым от 10.09.1996 г. № 304		Постановление Правительства АР Крым от 10.09.1996 г. № 304
133	3623	Курган	Охотниковское СП, в 1,5 км к северо-западу от с. Охотниково	Постановление Правительства АР Крым от 10.09.1996 г. № 304		Постановление Правительства АР Крым от 10.09.1996 г. № 304
134	3624	Группа из 4-х курганов	Охотниковское СП, в 1,0-1,7 км к северу от с. Охотниково	Постановление Правительства АР Крым от 10.09.1996 г. № 304		Постановление Правительства АР Крым от 10.09.1996 г. № 304
135	3625	Группа из 2-х курганов	Охотниковское СП, в 0,5-0,7 км к северу от с. Орлянка	Постановление Правительства АР Крым от 10.09.1996 г. № 304		Постановление Правительства АР Крым от 10.09.1996 г. № 304
136	3626	Курган	Охотниковское СП, в 0,2 км к северу от с. Орлянка	Постановление Правительства АР Крым от 10.09.1996 г. № 304		Постановление Правительства АР Крым от 10.09.1996 г. № 304
137	3627	Курган	Охотниковское СП, в 2,1 км к югу от с. Рунное	Постановление Правительства АР Крым от 10.09.1996 г. № 304		Постановление Правительства АР Крым от 10.09.1996 г. № 304
138	3628	Курган	Охотниковское СП, в 2,5 км к югу-юго-западу от с. Рунное	Постановление Правительства АР Крым от 10.09.1996 г. № 304		Постановление Правительства АР Крым от 10.09.1996 г. № 304
139	3629	Курган	Охотниковское СП, в 2,0 км к югу-юго-западу от с. Рунное	Постановление Правительства АР Крым от 10.09.1996 г. № 304		Постановление Правительства АР Крым от 10.09.1996 г. № 304
140	3630	Группа из 6-ти курганов	Охотниковское СП, в 1,0 км к западу от с. Рунное	Постановление Правительства АР Крым от 10.09.1996 г. № 304		Постановление Правительства АР Крым от 10.09.1996 г. № 304

№ по ГП	№ по гос. списку	Наименование объекта	Местонахождение объекта	Документ о постановке на гос. охрану	Кат. ист.-культ. знач.	Охранная зона
141	3631	Курган	Охотниковское СП, в 0,2 км к северу от с. Рунное	Постановление Правительства АР Крым от 10.09.1996 г. № 304		Постановление Правительства АР Крым от 10.09.1996 г. № 304
142	3632	Курган	Охотниковское СП, в 3,0 км к северу от с. Рунное	Постановление Правительства АР Крым от 10.09.1996 г. № 304		Постановление Правительства АР Крым от 10.09.1996 г. № 304
143	3633	Группа из 12-ти курганов	Охотниковское СП, в 4,3-4,5 км к северу от с. Рунное	Постановление Правительства АР Крым от 10.09.1996 г. № 304		Постановление Правительства АР Крым от 10.09.1996 г. № 304
144	3634	Группа из 3-х курганов	Охотниковское СП, в 6,1 км к северу от с. Рунное	Постановление Правительства АР Крым от 10.09.1996 г. №304		Постановление Правительства АР Крым от 10.09.1996 г. № 304
145	3635	Группа из 5-ти курганов	Охотниковское СП, в 4,0-4,7 км к северо-востоку от с. Рунное	Постановление Правительства АР Крым от 10.09.1996 г. № 304		Постановление Правительства АР Крым от 10.09.1996 г. № 304
146	3636	Группа из 3-х курганов	Охотниковское СП, в 5,0 км к северо-востоку от с. Рунное	Постановление Правительства АР Крым от 10.09.1996 г. № 304		Постановление Правительства АР Крым от 10.09.1996 г. № 304
147	3637	Группа из 3-х курганов	Охотниковское СП, в 5,0 км к востоку-северо-востоку от с. Рунное	Постановление Правительства АР Крым от 10.09.1996 г. № 304		Постановление Правительства АР Крым от 10.09.1996 г. № 304
148	3638	Группа из 2-х курганов	Охотниковское СП, в 6,1 км к северо-востоку от с. Рунное	Постановление Правительства АР Крым от 10.09.1996 г. № 304		Постановление Правительства АР Крым от 10.09.1996 г. № 304
149	3639	Группа из 2-х курганов	Охотниковское СП, в 1,2 км к северо-востоку от с. Наумовка	Постановление Правительства АР Крым от 10.09.1996 г. № 304		Постановление Правительства АР Крым от 10.09.1996 г. № 304

10. Анализ состояния территорий сельскохозяйственного назначения, территорий сельскохозяйственного использования и предложения по их использованию

Основой социально-экономического развития Охотниковского сельского поселения является сельскохозяйственное производство.

Крупными сельскохозяйственными производителями на территории сельского поселения являются:

- ООО «СХП «КОЛОС» - выручка за 2022 г. 22,4 млн, количество сотрудников 4 чел., основным направлением деятельности которого является – выращивание зерновых;
- ООО «Каракаш-Агро» - выращивание фуража для откорма телят (400 га);
- КФХ Мельник В.Н. – выращивание зерновых (479 га);
- КФХ Жорник В.П. – выращивание зерновых (269 га);
- ИП Долинская – выращивание зерновых.

Основные направления в растениеводстве – это производство зерновых культур (пшеница, ячмень, овёс), семян масличных культур (лён, горчица). Из-за отсутствия воды в Северо-Крымском канале снизилось производство овощей открытого грунта.

По состоянию на 01.01.2023 г. в сельских подворьях поголовье крупного рогатого скота составило 119 голов, поголовье свиней 42 головы, поголовье овец и коз - 342 головы, поголовье птицы – 1702 головы.

Личные подсобные хозяйства производят картофель, мясо, молоко и молочные продукты, сено. Произведенная продукция реализуется в населенных пунктах сельского поселения, городах Саки, Евпатория.

В целом по поселению наблюдается:

- падение темпов развития животноводства на частных подворьях (сокращение поголовья сельскохозяйственных животных), отсутствие постоянной торговой-закупочной организации;
- отсутствие интенсивного земледелия;
- низкие доходы населения, нехватка собственных финансовых ресурсов, слабое стимулирование развития малых форм хозяйствования в АПК (неразвитость кредитования, лизинга и др.), отсутствие привлечения кредитов на развитие личных подсобных хозяйств (ЛПХ) и др.

Проблемными вопросами в производственном комплексе являются:

- высокий моральный и физический износ основных производственных фондов предприятий;
- слабое развитие предприятий малого бизнеса.

Главной проблемой развития сельского хозяйства является острый недостаток финансовых ресурсов. Ограниченный ассортимент выращиваемой сельхозпродукции, низкая покупательная способность населения, отсутствие оснащённых современным технологическим оборудованием перерабатывающих предприятий и стабильных рынков сбыта продукции.

11. Предложения по охране окружающей природной среды и улучшению санитарно-гигиенических условий, по охране воздушного и водного бассейнов, почвенного покрова, организации системы охраняемых природных территорий

11.1 Источники и объекты загрязнения

Атмосферный воздух.

В соответствии с официальной статистической информацией по форме № 2-ТП (воздух) «Сведения об охране атмосферного воздуха», размещенной на официальном сайте Федеральной службы по надзору в сфере природопользования (далее - Росприроднадзор) (grp.gov.ru) в 2024 году суммарный объем образованных выбросов от стационарных источников составил 146,131 тыс. тонн, из которых 97,432 тыс. тонн (или 66 %) поступило на очистные сооружения. Около 95,908 тыс. тонн (или 98 %) загрязняющих веществ от объема выбросов, поступивших на очистные сооружения - уловлено и обезврежено. Из объема уловленных и обезвреженных выбросов загрязняющих веществ, утилизировано около 84,864 тыс. тонн (или 88 %).

Таким образом, в 2024 году в атмосферу Республики Крым стационарными источниками загрязнения было выброшено 50,223 тыс. тонн загрязняющих веществ, что на 0,191 тыс. тонн больше, чем в 2023 году.

Основными загрязнителями атмосферного воздуха в Республике Крым в 2024 году являются предприятия, занимающиеся сбором, обработкой и утилизацией отходов, на долю которых приходится - 36 % от общего объема выбросов в атмосферный воздух, кроме того предприятия, занимающиеся производством химических веществ и химических продуктов - 23 %, обеспечением электрической энергией, газом и паром - 11 %, производством прочей неметаллической минеральной продукции - 10 %, добычей полезных ископаемых - 4,9 %, строительством инженерных сооружений - 3,2 %, деятельностью сухопутного и трубопроводного транспорта - 3 %, сбором и обработкой сточных вод - 2 %, растениеводством, животноводством, охотой - 1,5 %, деятельностью по обслуживанию зданий и территорий - 1,5%, производством пищевых продуктов - 1,24% и т.д.

Из общего объема образованных газообразных и жидких веществ (54,914 тыс. тонн), отходящих от всех стационарных источников, поступило на очистные сооружения 8,212 тыс. тонн (или 15 %). Около 7,558 тыс. тонн (или 92 %) от объема выбросов газообразных и жидких загрязняющих веществ, поступивших на очистные сооружения, уловлено и обезврежено. А также из объема уловленных и обезвреженных выбросов газообразных и жидких загрязняющих веществ, утилизировано около 7,536 тыс. тонн (или 99 %). Таким образом, общий объем газообразных и жидких загрязняющих веществ, выброшенный в атмосферный воздух в 2024 году, составил 47,356 тыс. тонн.

Основной вклад общий объем выбросов газообразных и жидких загрязняющих веществ вносят: углеводороды (без ЛОС) - 46 % (21,625 тыс. тонн), оксиды углерода - 26 % (12,268 тыс. тонн), оксиды азота (в пересчете на NO₂) - 15 % (7,092 тыс. тонн), летучие органические соединения - 8 % (3,623 тыс. тонн), диоксид серы - 3,3 % (1,558 тыс. тонн) и прочие газообразные и жидкие вещества - 2,5 % (1,190 тыс. тонн).

Из общего объема образованных твердых веществ (91,216 тыс. тонн), отходящих от всех стационарных источников, поступило на очистные сооружения 89,220 тыс. тонн (или 98 %). Около 88,349 тыс. тонн (или 99 %) от объема выбросов твердых загрязняющих веществ, поступивших на очистные сооружения, уловлено и обезврежено. А также из объема уловленных и обезвреженных выбросов твердых загрязняющих веществ, утилизировано около 77,328 тыс. тонн (или 87,5 %). Таким образом, общий объем твердых загрязняющих веществ, выброшенный в атмосферный воздух в 2024 году, составил 2,867 тыс. тонн.

Общее количество объектов, негативного воздействия на окружающую среду, имеющих выбросы загрязняющих веществ в атмосферный воздух в 2024 году в Республике Крым составило - 2060, а общее количество источников выбросов загрязняющих веществ - 22154.

Динамика выбросов загрязняющих веществ стационарными и передвижными источниками приведена в таблице 11.1-1.

Таблица 11.1 -1.

Динамика объемов выбросов в атмосферу по годам в разрезе стационарных и передвижных источников (тыс. тонн)

Годы	Выбросы в атмосферу, тыс. тонн			Плотность выбросов в расчете на 1 кв. км, кг	Объемы выбросов в расчете на 1 человека, кг
	Всего	в том числе			
		стационарными источниками	передвижными источниками		
2014	20,547*	20,547	**	787,815*	10,404*
2015	22,824*	22,824	**	875,120*	11,557*
2016	31,374*	31,374	**	1202,9*	16,407*
2017	28,532*	28,532	**	1094,0*	14,909*
2018	156,797	25,467	131,33	976,5*	13,321*
2019	28,398*	28,398	**	1088,8*	14,847*
2020	80, 833	32, 363	48,47	1241*	17,019*
2021	94,921	46,941	47,98	1739*	24,753*
2022	87,409	39,825	47,584	33514***	45,601***
2023	98,916	50,032	48,884	37926***	51,802***
2024	101,747	50, 223	51,524	39012***	53,488***

* - сведения только по стационарным источникам.

** - сведения отсутствуют.

*** - расчет показателей с учетом общего объема выбросов (от стационарных и передвижных источников).

Согласно сведениям, размещенным на официальном сайте Росприроднадзора (grp.gov.ru) объем выбросов загрязняющих веществ от передвижных источников по Республике Крым за 2023 год составил 51,524 тыс. тонн, из которого объем выбросов от автотранспорта - 50,791 тыс. тонн, от железнодорожного транспорта - 0,733 тыс. тонн.

Динамика выбросов загрязняющих веществ в атмосферный воздух от стационарных источников загрязнения в регионе по годам в разрезе муниципальных образований представлена в таблице 11.1-2.

Таблица 11.1-2

Динамика объемов выбросов загрязняющих веществ в атмосферный воздух от стационарных источников загрязнения в регионе в разрезе муниципальных образований (тыс. тонн)

Населенный пункт	2015	2016	2017	2018	2019	2020	2021	2022	2023	2024
г. Симферополь	3,560	2,430	2,574	2,746	5,074	3,027	3,389	3,040	2,768	2,736
г. Алушта	0,134	0,249	0,276	0,268	0,414	0,395	0,395	0,382	0,337	0,468
г. Джанкой	0,043	0,097	0,103	0,147	0,103	1, 695	0,653	0,221	0,377	1,169
г. Евпатория	0,186	0,376	0,516	0,426	2,053	2,919	10,546	2,701	13,791	13,801
г. Керчь	0,687	1,599	1,457	1,864	1,955	1,303	1,048	1,069	0,779	0,886
г. Красноперекоск	6,866	8,726	7,597	6,386	6,619	5,934	7,916	10,493	11,219	10,807
г. Саки	0,172	0,228	1,222	0,331	0,775	0,961	2,408	2,441	0,894	0,666
г. Армянск	3,848	4,854	4,311	4,512	2,153	1,877	2,557	1,972	2,046	2,170
г. Феодосия	0,762	0,517	0,664	0,412	0,563	0,650	0,726	0,830	0,576	0,492
г. Судак	0,097	0,180	0,213	0,127	0,200	0,188	0,248	0,234	0,144	0,207
г. Ялта	0,347	0,435	0,518	0,314	0,491	0,623	0,610	0,508	0,703	0,817
Бахчисарайский	2,080	3,323	2,256	1,732	2,258	2,468	2,520	2,274	2,332	2,304
Белогорский	0,305	0,903	0,653	0,581	0,546	0,633	1,725	1,797	2,288	2,372
Джанкойский	0,561	0,695	0,214	0,284	0,381	0,455	0,415	0,526	0,468	0,305

Кировский	0,164	0,396	0,561	0,483	0,461	0,363	0,419	0,358	0,169	0,112
Красногвардейский	1,490	2,438	1,367	1,256	0,842	0,837	1,007	0,796	0,589	0,643
Краснопереконский	0,004	0,006	0,010	0,045	0,242	0,526	0,201	0,272	0,154	0,127
Ленинский	0,212	0,457	0,856	0,732	0,750	0,822	0,644	0,870	1,202	0,667
Нижегорский	0,059	0,064	0,030	0,033	0,024	0,156	0,182	0,170	0,099	0,108
Первомайский	0,039	0,094	0,132	0,109	0,112	0,223	0,144	0,146	0,074	0,063
Раздольненский	0,003	0,055	0,065	0,051	0,040	0,464	0,451	0,445	0,443	0,436
Сакский	0,177	0,755	0,472	0,467	0,216	0,234	0,251	0,355	0,361	0,317
Симферопольский	0,342	1,722	1,710	1,483	0,912	4,065	4,422	4,827	5,486	5,479
Советский	0,048	0,151	0,127	0,096	0,064	0,313	2,861	1,968	1,771	1,850
Черноморский	0,640	0,625	0,626	0,582	1,178	1, 232	1, 203	1,130	0,961	1,223
Всего, РК	22,824	31,374	28,532	25,467	28, 398	32,363	46,941	39,825	50,032	50,223

Наибольшее количество выбросов загрязняющих веществ, выброшенных в воздушный бассейн, отмечается в городах: Евпатория - 13,801 тыс. тонн, Краснопереконск - 10,807 тыс. тонн, Симферополь - 2,736 тыс. тонн, Армянск - 2,170 тыс. тонн.

В районах республики наибольший вклад в общий выброс загрязняющих веществ в атмосферный воздух вносят: Симферопольский район - 5,479 тыс. тонн, Белогорский район - 2,372 тыс. тонн, Бахчисарайский район - 2,304 тыс. тонн, Советский район - 1,850 тыс. тонн и Черноморский район - 1,223 тыс. тонн.

Сравнительная характеристика объемов выбросов загрязняющих веществ, выброшенных стационарными источниками в атмосферный воздух в 2024 году (тыс. тонн) с объемами выбросов предыдущего года в разрезе муниципальных образований представлена в таблице 11.1-3.

Таблица 11.1-3.

Сравнительная характеристика объемов выбросов загрязняющих веществ, выброшенных стационарными источниками в атмосферный воздух в 2024 году (тыс. тонн) с объемами выбросов предыдущего года в разрезе муниципальных образований

№ п/п	Населенный пункт	Объемы выбросов, тыс. тонн		Увеличение/ уменьшение выбросов в 2022 году по отношению к 2021 году, тыс. тонн
		в 2024 году	в 2023 году	
1	г. Симферополь	2,736	2,768	- 0,032
2	г. Алушта	0,468	0,337	+ 0,131
3	г. Джанкой	1,169	0,377	+ 0,792
4	г. Евпатория	13,801	13,791	+ 0,01
5	г. Керчь	0,886	0,779	+ 0,107
6	г. Краснопереконск	10,807	11,219	- 0,412
7	г. Саки	0,666	0,894	- 0,228
8	г. Армянск	2,170	2,046	+ 0,124
9	г. Феодосия	0,492	0,576	- 0,084
10	г. Судак	0,207	0,144	+ 0,063
11	г. Ялта	0,817	0,703	+ 0,114
12	Бахчисарайский район	2,304	2,332	- 0,028
13	Белогорский район	2,372	2,288	+ 0,084
14	Джанкойский район	0,305	0,468	- 0,163
15	Кировский район	0,112	0,169	- 0,057
16	Красногвардейский район	0,643	0,589	+ 0,054
17	Краснопереконский район	0,127	0,154	- 0,027
18	Ленинский район	0,667	1,202	- 0,535
19	Нижегорский район	0,108	0,099	+ 0,009
20	Первомайский район	0,063	0,074	- 0,011
21	Раздольненский район	0,436	0,443	- 0,007

22	Сакский район	0,317	0,361	- 0,044
23	Симферопольский район	5,479	5,486	- 0,007
24	Советский район	1,850	1,771	+ 0,079
25	Черноморский район	1,223	0,961	+ 0,262
26	Всего, РК	50,223	50,032	+ 0,191

По сравнению с 2023 годом, в отчетном году объем выбросов загрязняющих веществ в атмосферный воздух от стационарных источников по региону увеличился, за исключением следующих городов и районов республики: Симферополь, Красноперекоск, Саки, Феодосия, Бахчисарайский, Джанкойский, Кировский, Красноперекоский, Ленинский, Первомайский, Раздольненский, Сакский и Симферопольский районы.

Качество атмосферного воздуха в населенных пунктах.

Мониторинг загрязнения атмосферного воздуха в Охотниковском сельском поселение не проводится.

Значения фонового загрязнения атмосферного воздуха, то есть загрязнения, которое создается источниками выбросов, рассчитываются ФГБУ «Крымское УГМС» согласно временным рекомендациям «Фоновые концентрации загрязняющих веществ для городских и сельских поселений, где отсутствуют регулярные наблюдения за загрязнением атмосферного воздуха на период 2024-2028 гг.».

Загрязнение атмосферного воздуха Охотниковского сельского поселения в течение года определяется двумя факторами: работой передвижных источников (легкового и грузового автотранспорта) и работой котельных в отопительный сезон, топливом которых служит, наряду с природным газом, также уголь и мазут.

Строительные предприятия, карьеры характеризуются значительными максимально-разовыми выбросами ЗВ, в основном пылевыми неорганизованными выбросами при добыче известняка – Пыль неорганическая с содержанием диоксида кремния. Достаточный размер нормативной СЗЗ локализует пылевые выбросы вне территории жилой застройки.

В хозяйствах, занимающихся возделыванием сельскохозяйственных культур, источниками выделения загрязняющих веществ в атмосферный воздух являются:

- стоянки сельскохозяйственной техники с ремонтным блоком;
- склады ГСМ;
- склады минеральных удобрений;
- зернохранилища;
- овощехранилища;
- котельные.

Таблица 11.1– 4

Перечень загрязняющих веществ от вышеперечисленных источников

Источник загрязнения	Наименование источника выделения	Наименование загрязняющего вещества
Стоянка техники	Автотранспорт	Оксид углерода, оксиды азота, сернистый ангидрид, углеводороды, сажа, диоксид серы
Ремонтный блок	Зарядка аккумуляторов	Серная кислота
	Нанесение лакокрасочных покрытий	бутилацетат, этилацетат, спирт н-бутиловый, спирт этиловый, этилцеллозольв, толуол, ксилол, уайт-спирит
	Мехмастерские	Пыль металла и абразивов
	Столярные мастерские	Пыль древесная

Источник загрязнения	Наименование источника выделения	Наименование загрязняющего вещества
	ТО и ТР техники	Оксид углерода, оксиды азота, сернистый ангидрид, углеводороды, сажа, диоксид серы
	Сварочный пост	Сварочный аэрозоль, марганец и его соединения, фтористый водород, железа оксид, трехокись хрома, пыль неорганическая, оксиды азота (в пересчете на NO ₂), оксид углерода
Склад ГСМ	Емкости для хранения топлива	предельные углеводороды C ₁ -C ₅ , предельные углеводороды C ₆ – C ₁₀ , предельные углеводороды C ₁₂ – C ₁₉ , амилены, бензол, ксилол, толуол, этилбензол, сероводород, масло минеральное нефтяное
Зернохранилище		Пыль зерновая
Склад минеральных удобрений		Калий хлористый, мука известняковая, карбамид, суперфосфат двойной, аммофос, нитрофоска, сульфат аммония
Котельные	Топливо – газ	Оксиды азота, оксид углерода, бенз/а/пирен
	Топливо – мазут	Оксиды азота, оксид углерода, диоксид серы, твердые частицы (сажа, зола), бенз/а/пирен

Специфика предприятий по выращиванию, откорму и содержанию животных определяется следующим:

- преобладающее влияние неорганизованных выбросов (пруды – отстойники, навозохранилища, очистные сооружения) - до 99,5% от общей массы выделений;
- нерегулярный характер процессов выделения и образования загрязняющих веществ, определяющих выбросы как от самих животных, так и от продуктов их жизнедеятельности, связанный с деятельностью микроорганизмов - деструкторов, которая зависит от температурных условий и среды обитания.

Источники выделения загрязняющих веществ на животноводческих комплексах представлены в таблице 11.1–5.

Таблица 11.1–5

Источники выбросов загрязняющих веществ в атмосферу от животноводческих комплексов

Наименование производства	Наименование источника выделения	Наименование загрязняющего вещества
Основное производство	Свиноводческие комплексы	Микроорганизмы, аммиак, сероводород, меркаптаны (по метилмеркаптану), пыль меховая (шерстяная, пуховая), оксид углерода, метан, метанол, пропаналь, гексановая кислота, фенол, деметилсульфид, этантиол, метиламин, этилформиат

Наименование производства	Наименование источника выделения	Наименование загрязняющего вещества
	Биологическая очистка и хранение свиного навоза свиноводческих комплексов.	Микроорганизмы, аммиак, сероводород, меркаптаны (по метилмеркаптану), пыль меховая (шерстяная, пуховая), оксид углерода, метан, метанол, пропаналь, гексановая кислота, фенол, деметилсульфид, этантиол, метиламин, этилформиат
	Комплексы КРС	Микроорганизмы, аммиак, сероводород, меркаптаны (по метилмеркаптану), пыль меховая (шерстяная, пуховая), оксид углерода, метан, метанол, пропаналь, гексановая кислота, фенол, деметилсульфид, этантиол, метиламин, этилформиат
	Овцеводческие фермы	Микроорганизмы, аммиак, сероводород, меркаптаны (по метилмеркаптану), пыль меховая (шерстяная, пуховая), оксид углерода, метан, метанол, пропаналь, гексановая кислота, фенол, деметилсульфид, этантиол, метиламин, этилформиат
Вспомогательное производство	Кормоприемный цех, кормосклад, цех по обогащению кормов	Взвешенные вещества, пыль комбикорма, пыль мясокостной муки
	Скотобазы	Микроорганизмы, аммиак, сероводород, фенол, альдегид пропионовый, капроновая кислота, мегилмеркаптан, диметилсульфид, диметиламин, пыль меховая (шерстяная, пуховая), метан, метанол
	Биологическая очистка и хранение свиного навоза свиноводческих комплексов	Микроорганизмы, аммиак, сероводород, меркаптаны (по метилмеркаптану), пыль меховая (шерстяная, пуховая), метан, метанол, пропаналь, гексановая кислота, фенол, деметилсульфид, этантиол, этилформиат, метиламин
	Навозохранилища	Аммиак, сероводород, метан, метанол, пропаналь, гексановая кислота, фенол, деметилсульфид, этантиол, метиламин, этилформиат
	Дезинфекционные блоки	Пары дезрастворов (формальдегид, щелочь, трикрезол и др.)
	Котельные Топливо – газ	Оксиды азота, оксид углерода, бенз/а/пирен
	Топливо – мазут	Оксиды азота, оксид углерода, диоксид серы, твердые частицы (сажа, зола), бенз/а/пирен
	Мехмастерские	Пыль металла и абразивов
	Столярные мастерские	Пыль древесная
Транспортный цех	Оксид углерода, оксиды азота, углеводороды, сажа, диоксид серы.	

Электромагнитное загрязнение.

Источниками электромагнитного поля (ЭМП), влияющими на окружающую среду, являются радиотехнические объекты и линии электропередач (ЛЭП).

Относительно мощными излучателями являются передатчики базовых станций мобильной связи, средняя мощность передатчиков составляет менее 100 Вт.

От каждого радиотехнического объекта расчетным путём устанавливается зона ограничения застройки (ЗОЗ).

В среднем ЗОЗ от антенн базовых станций мобильной связи составляет на расстоянии до 100 м от фазового центра антенн.

Санитарно защитная зона для ЛЭП устанавливается в виде земельного участка, границы которого регламентируются в обе стороны от нее на определенном расстоянии от проекции крайних фазных проводов на землю в перпендикулярном к ЛЭП направлении:

- 10 кВ - 10 м;
- 35 кВ – 15 м;
- 110 кВ – 20 м;
- 220 кВ - 25 м;
- 500 кВ – 30 м.

С учетом изложенного выше, при планировке населенных пунктов и строительстве жилых зданий и сооружений необходимо учитывать установленную зону ограничения застройки от радиопередающих станций.

ЗОЗ детально (в виде цифровых расчётов и графических диаграмм) указана в санитарном паспорте объекта.

Акустическое загрязнение атмосферного воздуха.

Основным источником акустического загрязнения в Охотниковском сельском поселение является автомобильный транспорт.

Потенциальными источниками акустического загрязнения в населенных пунктах являются промышленные предприятия, в частности карьеры, камне- и деревообрабатывающие заводы и т.д.

Степень акустического загрязнения населенных пунктов непосредственно зависит от приближённости основных транспортных магистралей к жилым домам и интенсивности движения транспорта (в основном грузового транспорта).

В связи с этим основными мероприятиями, направленными на снижение шумового воздействия является строительство объездных дорог для основного автотранспорта, вывод за черту населенных пунктов крупных промышленных предприятий и организация озеленения и насаждения деревьев вдоль дорог и в жилых кварталах.

Водные ресурсы.

В 2016 году общий объем забора воды по Республике Крым из природных источников составил 253,46 млн. куб. м., в том числе:

- Реки Крыма – 138,47 млн. куб. м.;
- Подземная вода – 94,85 млн. куб. м.;
- Морская вода – 19,86 млн. куб. м.;
- Минеральная вода – 0,21 млн. куб. м.;
- Термальная вода – 0,07 млн. куб. м.

Водоснабжение Охотниковского сельского поселения осуществляется от подземных скважинных водозаборов:

- | | |
|--------------------|--------------------------------------|
| 1. Скважина № 4183 | с. Охотниково, мощность 120 куб. м/ч |
| 2. Скважина № 4198 | с. Орлянка, мощность 120 куб. м/ч |
| 3. Скважина № 4220 | с. Рунное, мощность 120 куб. м/ч |
| 4. Скважина № 3851 | с. Наумовка, мощность 27 куб. м/ч |
| 5. Скважина № 3850 | с. Карьерное, мощность 17 куб. м/ч |
| 6. Скважина № 3849 | с. Карьерное, мощность 17 куб. м/ч |

7. Скважина № 3848 с. Карьерное, мощность 17 куб. м/ч

Основными проблемами системы водоснабжения являются высокий физический и моральный износ водопроводных сетей и сооружений. Распределительные сети фактически отработали свой ресурс, в связи с этим более 35% воды питьевого качества теряется при ее транспортировке к потребителям.

Подземные воды

Подземные воды на водоразделах залегают глубоко и не оказывают влияния на почвообразование и растительность. Эта часть Крыма составляет так называемый Крымский артезианский бассейн, главная область питания которого располагается в предгорьях и горах.

Мониторинг подземных вод в пределах Равнинно-Крымского артезианского бассейна и Горно-Крымского бассейна пластово-блочных вод включает в себя ведение наблюдений за качественным составом и положением уровней подземных вод по скважинам и источникам.

Государственная опорная наблюдательная сеть является одним из основных источников информации о гидродинамическом и гидрохимическом режимах подземных вод. Она представляет собой совокупность гидрогеологических скважин, используемых в качестве наблюдательных за изменением показателей состояния подземных вод.

Согласно гидрогеологическому районированию, центральная и северная части Крыма относятся к Крымско-Кавказскому сложному бассейну пластовых вод I порядка, а южная часть входит в Крымско-Кавказский сложный бассейн пластово-блоковых, пластовых вод, вод коры выветривания и лавовых потоков (Москва, ВСЕГИНГЕО, 1985 г).

В Крыму выделяются также два бассейна II порядка:

Горно-Крымский бассейн напорных пластово-блоковых вод и Равнинно-Крымский артезианский бассейн (бассейн пластовых напорных вод). Разведанные и оцененные запасы подземных вод составляют (с минерализацией до 1,5 г/л), в том числе: по категории А+В – 774,7 тыс. куб. м./сут; по категории С1+С2 – 406,54 тыс. куб. м./сут. Всего 1181,24 тыс. куб. м./сут.

Загрязнение поверхностных вод.

Водоотведение сточных вод производится в поверхностные водные объекты и водоемы накопители. Основными приемниками загрязненных сточных вод являются реки. Главными загрязнителями, сбрасывающими загрязненные сточные воды, являются объекты коммунального хозяйства.

Порядок предоставления водного объекта в пользование на основании Решения определен постановлением Правительства Российской Федерации от 19.01.2022 № 18 «О подготовке и принятии решения о предоставлении водного объекта в пользование».

Сброс загрязняющих веществ в водные объекты и очистка сточных вод.

Главными загрязнителями, сбрасывающими загрязненные сточные воды, являются объекты коммунального хозяйства. Анализ существующей ситуации с водоотведением сточных вод показал, что практически во всех населенных пунктах сложилась крайне сложная обстановка с отведением и очисткой сточных вод. Существующие канализационные очистные сооружения и сети морально и технически устарели, работают с большой перегрузкой, не обеспечивают должной степени очистки стоков, что приводит к загрязнению водоемов, подземных вод и ухудшению состояния окружающей среды.

Централизованная система водоотведения в населенных пунктах Охотниковского сельского поселения отсутствует.

Выгребная канализация состоит из септиков. Все септики находятся в удовлетворительном состоянии. Стоки из септиков при помощи ассенизационных машин сбрасываются на канализационные очистные сооружения.

Для обеспечения хозяйственно-бытового водоотведения и обеспечения экологической безопасности на территории Охотниковского сельского поселения необходима реализация государственной политики по развитию и реконструкции систем централизованного

хозяйственно-бытового водоотведения и внедрения научно-исследовательских и конструкторских разработок с использованием современных материалов, технологий, оборудования и приборов.

Основные факторы антропогенного воздействия на земельные ресурсы.

По данным Межрегионального управления Федеральной службы по надзору в сфере защиты прав потребителей и благополучия человека по Республике Крым и городу федерального значения Севастополю отмечен резкий рост нестандартных проб по санитарно-химическим показателям с 3,95% в 2014 году до 18,8% в 2015 году. Это связано с изменением подхода к отбору проб (уменьшение количества отобранных проб приблизительно на 50%) и резко возросшим (в 3 раза) количеством автотранспорта в 2014–2015 гг., выбросы которого и есть основной причиной загрязнения почвы.

Охрана животного и растительного мира

Министерством экологии и природных ресурсов Республики Крым разработан закон Республики Крым «О животном мире» от 15 декабря 2014 года № 29-ЗРК/2014.

Целью принятия данного закона является обеспечение рационального использования всех компонентов животного мира, создание условий для его устойчивого развития, сохранение генетического фонда диких животных и иной защиты животного мира в Республике Крым. В 2015 году был разработан и принят Закон Республики Крым «О Красной книге Республики Крым»

Целью принятия данного проекта закона является обеспечение сохранности наиболее уязвимых видов животных, растений и грибов на территории Республики Крым, а также принятие правовых и управленческих решений для ведения Красной книги Республики Крым.

Растительный мир

Растительность в районе древовидно-кустарниковая. Территория имеет вид однообразной степной равнины.

Сакский район - один из крупнейших сельскохозяйственных районов на Крымском полуострове. Из 156,3 тыс. га сельскохозяйственных угодий 121,4 тыс. га занимает пашня. Основными направлениями сельскохозяйственной отрасли Сакского района являются растениеводство и животноводство. В растениеводстве преобладающую часть занимает производство зерновых культур, которыми засеивается около 50 % пашни ежегодно, до 10 % хозяйственной земли занимает подсолнечник, а 720 га овощи. 25 % пашни заняты для выращивания кормовых культур.

Отходы производства и потребления. Структура образования и накопления отходов.

Согласно Территориальной схемы в области обращения с отходами, в том числе с твёрдыми коммунальными отходами в Республике Крым, утвержденной приказом Министерства жилищно-коммунального хозяйства Республики Крым от 28.12.2024 № 932-А (далее – Территориальная схема), основным фактором развития региона, оказывающего влияние на развитие системы обращения с отходами является отсутствие объектов обработки и утилизации ТКО, отдельного сбора ТКО, что не позволяет выполнять требования действующего законодательства Российской Федерации, а также обеспечить достижение целевых показателей федерального проекта «Комплексная система обращения с твёрдыми коммунальными отходами» национального проекта «Экология».

Перспективными направлениями формирования и развития отрасли обращения с отходами является максимальное вовлечение количества отходов в дальнейшую переработку, в целях их повторного применения.

В этих целях необходимо выполнение целевых показателей регионального проекта «Комплексная система обращения с твердыми коммунальными отходами (Республика

Крым)», обеспечивающего достижение целей, показателей и результатов федерального проекта «Комплексная система обращения с твердыми коммунальными отходами».

Источниками образования отходов производства и потребления в Республике Крым являются объекты капитального строительства, иные объекты, на которых образуются отходы, эксплуатируемые юридическими лицами, индивидуальными предпринимателями, при осуществлении хозяйственной деятельности.

Источниками образования ТКО являются многоквартирные дома, индивидуальные жилые дома, садовые, дачные и огороднические партнёрства, коттеджные поселки, гаражно-строительные кооперативы, медицинские учреждения, административные учреждения, учреждения образования и культуры, объекты Министерства обороны Российской Федерации, а также другие объекты и производства, эксплуатируемые юридическими лицами, индивидуальными предпринимателями.

Источники образования отходов отличаются по интенсивности образования, по видам образования отходов и включают в себя объекты жилищного фонда, организации строительства, промышленности, транспорта, организации социальной, культурной сферы, административные, образовательные, медицинские, зрелищные, физкультурные, спортивные организации, организации торговли, общественного питания и другие объекты, в которых в процессе производства, выполнения работ, оказания услуг или в процессе потребления образуются отходы.

В Территориальной схеме в качестве источников образования ТКО рассматриваются территории (часть территории) муниципальных образований Республики Крым, с учетом расположения на них следующих объектов:

- жилищного фонда;
- административно - офисных помещений (зданий);
- общественного питания;
- социального, культурно - развлекательного, спортивного назначения;
- бытового обслуживания;
- оптовой и розничной торговли;
- иные объекты различного назначения;
- образовательных организаций (в т.ч. дошкольных);
- средств размещения (гостиницы, санатории и т.п.);
- садоводческих, огороднических или дачных товариществ (кооперативов);
- транспортной инфраструктуры;
- производственных помещений, площадок; а также места погребения (кладбища).

Образование твёрдых коммунальных отходов.

К ТКО согласно статье 1 Федерального закона № 89-ФЗ относятся отходы, образующиеся в жилых помещениях в процессе потребления физическими лицами, а также товары, утратившие свои потребительские свойства в процессе их использования физическими лицами в жилых помещениях в целях удовлетворения личных и бытовых нужд. К ТКО также относятся отходы, образующиеся в процессе деятельности юридических лиц, индивидуальных предпринимателей и подобные по составу отходам, образующимся в жилых помещениях в процессе потребления физическими лицами.

Твёрдые коммунальные отходы относятся к IV-V классам опасности.

Обращение с медицинскими и биологическими отходами

Медицинские отходы – это все виды отходов, в том числе анатомические, патолого-анатомические, биохимические, микробиологические и физиологические, образующиеся в процессе осуществления медицинской деятельности и фармацевтической деятельности.

Медицинские отходы в зависимости от степени их эпидемиологической, токсикологической и радиационной опасности, а также негативного воздействия на среду обитания подразделяются на пять классов опасности:

класс А - эпидемиологически безопасные отходы, приближенные по составу к твёрдым бытовым отходам;
класс Б - эпидемиологически опасные отходы;
класс В - чрезвычайно эпидемиологически опасные отходы;
класс Г - токсикологически опасные отходы 1-4 классов опасности;
класс Д - радиоактивные отходы.

Обращение с медицинскими отходами регулируется СанПиН 2.1.3684-21 «Санитарно-эпидемиологические требования к содержанию территорий городских и сельских поселений, к водным объектам, питьевой воде и питьевому водоснабжению населения, атмосферному воздуху, почвам, жилым помещениям, эксплуатации производственных, общественных помещений, организации и проведению санитарно-противоэпидемических (профилактических) мероприятий».

Биологические отходы – это биологические ткани и органы, образующиеся в результате медицинской и ветеринарной оперативной практики, медикобиологических экспериментов, гибели скота, других животных и птицы, и другие отходы, получаемые при переработке пищевого и непищевого сырья животного происхождения, а также отходы биотехнологической промышленности.

Обращение с биологическими отходами регулируется Ветеринарными правилами перемещения, хранения, переработки и утилизации биологических отходов, утвержденными приказом Министерства сельского хозяйства Российской Федерации от 26.10.2020 года № 626.

Перемещение биологических отходов к местам их хранения, переработки или утилизации должно осуществляться в закрытых ёмкостях, устойчивых к механическому воздействию, воздействию моющих и дезинфицирующих средств, оснащенных крышками или другими средствами защиты, конструкция которых не допускает их самопроизвольного открывания, или в одноразовых полиэтиленовых или пластиковых пакетах, устойчивых к прокалыванию.

Утилизация умеренно опасных биологических отходов должна осуществляться путем сжигания в печах (крематорах, инсинераторах) или под открытым небом в траншеях (ямах) до образования негорючего остатка либо захоронения в скотомогильниках или отдельно стоящих биотермических ямах, строительство и ввод в эксплуатацию которых осуществлены до 31 декабря 2020 года включительно.

Лампы ртутные, ртутно-кварцевые, люминесцентные, утратившие потребительские свойства.

В связи с нарастающим распространением применения энергосберегающих ламп их количество в жилых домах значительно возрастет.

В зависимости от технологии и типа в каждой люминесцентной или специальной ртутной лампе, используемой в нашей стране, содержится от 20 до 300 мг ртути, в наиболее распространенных типах - от 60 до 120 мг, 156, а в некоторых лампах ее количество достигает 350-560 мг.

Постановлением Правительства Российской Федерации от 28 декабря 2020 года № 2314 утверждены Правила обращения с отходами производства и потребления в части осветительных устройств, электрических ламп, ненадлежащие сбор, накопление, использование, обезвреживание, транспортирование и размещение которых может повлечь причинение вреда жизни, здоровью граждан, вреда животным, растениям и окружающей среде.

Отходы обслуживания автомобильных средств.

В последние годы проблема сбора и утилизации отслуживших автомобилей и изношенных компонентов становится все более актуальной для многих регионов России. Сбор и обработку отслуживших автотранспортных средств могут осуществлять специализированные предприятия.

Отходы электронной техники.

Помимо цветных, черных и драгоценных металлов, оргтехника включает в свой состав органические составляющие (пластик различных видов, материалы на основе поливинилхлорида, фенолформальдегида).

Вся компьютерная и оргтехника должна утилизироваться в соответствии с Методикой проведения работ по комплексной утилизации вторичных драгоценных металлов из отработанных средств вычислительной техники, утвержденной Государственным комитетом Российской Федерации по телекоммуникациям от 19.10.1999.

Таким образом, основная деятельность коммерческих организаций по утилизации оргтехники - это установленный разбор техники на составляющие части и передача на утилизацию в соответствии с установленными технологиями этих частей (компонентов).

Строительные отходы

Отходы строительства и ремонта представлены в основном боем и остатками строительных материалов, отходами от сноса зданий и сооружений. В порядке приоритетности целесообразно предусмотреть следующие способы обращения со строительными отходами:

- 1) использование на месте образования без дополнительной обработки;
- 2) использование на месте образования с дополнительной обработкой;
- 3) удаленная утилизация с получением вторичных материалов (вторичные стройматериалы, щебень и т.п.);
- 4) использование в качестве изолирующего слоя для пересыпки отходов на полигонах размещения отходов (для инертных отходов);
- 5) захоронение на полигонах размещения отходов (для неопасных отходов).

Обращение со строительными отходами может производиться на специальных участках разборки крупногабаритных отходов.

Нефтепродукты

Данная группа представлена отходами различных видов, в основном, жидкими, объединёнными общими свойствами, в частности характеризующимися высоким содержанием нефтепродуктов. Нефтепродукты воздействуют на атмосферный воздух вследствие испарений, а также при попадании в водную среду и почвы загрязняют их. Кроме того, нефтепродукты пожароопасны, вследствие чего требуют отдельного сбора обращения.

К опасным отходам, содержащим нефтепродукты, относятся:

- отходы III класса опасности: «масла гидравлические отработанные», «масла промышленные отработанные», «масла моторные отработанные», «масла компрессорные отработанные», «масла трансмиссионные отработанные», «шлам очистки трубопроводов и ёмкостей (бочек, контейнеров) от нефти», «отработанные автомобильные фильтры»;
- отходы IV класса опасности: «обтирочный материал, загрязненный маслами (содержание масел менее 15%)», «опилки, загрязненные маслами менее 15%».

Обращение с осадками сточных вод

Также одним из видов отходов, для которых необходимо выработать решения по обращению, являются осадки сточных вод, образующиеся при очистке хозяйственно-бытовых и прочих стоков.

Осадки и илы сточных вод представляют собой специфический вид отходов, которые образуются в результате функционирования сооружений биологической очистки сточных вод и жидких отходов. Осадки и илы сточных вод представляют собой бактериологическую и эпидемиологическую опасность.

Существует несколько методов обращения с данным видом отходов:

самопроизвольное обезвоживание на иловых площадках, механическое обезвоживание, аэробное и анаэробное сбраживание, компостирование, термическая сушка, сжигание, стеклование.

11.2 Предложения по улучшению экологического состояния

Концепция экологической политики

Осуществление градостроительной деятельности в рамках реализации проекта, Схемы территориального планирования Сакского района Республики Крым по разделу:

«Предложений по охране окружающей природной среды и улучшению санитарно-гигиенических условий, по охране воздушного и водного бассейнов, почвенного покрова, организации системы охраняемых природных территорий» не должно противоречить основным принципам экологической безопасности которыми являются:

1. приоритет безопасности для жизни и здоровья граждан и населения в целом, сохранение общечеловеческих ценностей;
2. презумпция потенциальной экологической опасности любой намечаемой хозяйственной деятельности;
3. воздействие на окружающую среду для отдельных сельских поселений и района в целом с учетом конкретной экологической ситуации;
4. соблюдение требований законодательства в сфере охраны окружающей среды и природопользования, неотвратимость ответственности за экологические правонарушения и компенсация причиненного ущерба гражданам, обществу, окружающей природной среде за счет виновного в строгом соответствии с законом;
5. соблюдение гласности во всех сферах деятельности, способной создать угрозу экологической безопасности;
6. гарантированность государственного контроля за санитарно-гигиеническим и эпидемиологическим благополучием территории области и состоянием окружающей среды.

Целью осуществления мероприятий по охране окружающей среды, по предотвращению и (или) снижению воздействия на окружающую среду является улучшение (оздоровление) среды жизнедеятельности в границах проектирования.

Поставленная цель определяет задачи:

1. Выявление основных экологических проблем.
2. Разработка и осуществление основных направлений деятельности по преодолению выявленных экологических проблем.
3. Совершенствование системы экологического воспитания, образования и просвещения населения.

Основными направлениями деятельности по экологической оптимизации окружающей среды, с учетом выявленных экологических проблем, должны стать:

1. Повышение качества водоснабжения населения;
2. Охрана подземных и поверхностных вод, охрана и оздоровление земель;
3. Защита от опасных природных процессов;
4. Обращение с твердыми коммунальными и промышленными отходами;
5. Развитие системы озеленения;
6. Формирование экологической культуры как нормы общественного сознания.

Экологические приоритеты Сакского района необходимо рассматривать в контексте стратегии регионального социально-экономического развития, основные элементы которой можно, в первом приближении, сформулировать следующим образом:

1. превращение района в высокоразвитый курортно-рекреационный и торгово-финансовый центр республиканского значения, обеспеченный современной инфраструктурой, позволяющей осуществлять транспортно-коммуникационные функции в системе межрайонного разделения труда;
2. развитие интенсивного, экологически чистого сельскохозяйственного производства, в рациональной степени использующего имеющийся природный и биоклиматический потенциал;
3. структурная перестройка промышленного производства, с приоритетным развитием высокотехнологичных, экологически не агрессивных производств.

Пространственная оптимизация хозяйственного комплекса Сакского района должна осуществляться на основе научно обоснованных схем функционального зонирования с выделением:

- территорий приоритетного развития рекреационной деятельности (с законодательно закрепленным подразделением на курорты, лечебно-оздоровительные местности и зоны преобладающего развития туристической индустрии);
- природоохранных территорий с регулируемой рекреационной деятельностью (с преобладанием национальных природных и региональных ландшафтных парков);
- зон интенсивного, экологически чистого сельскохозяйственного производства;
- зон экстенсивного сельского хозяйства с природоохранными ограничениями;
- торгово-сервисных центров;
- транспортно-коммуникационных зон и центров.

Экологическая стратегия Сакского района может быть сформулирована следующим образом – для обеспечения перехода к устойчивому (экологически приемлемому социально-экономическому) развитию:

1. восстановить и сохранять природные комплексы в объеме, необходимом для выполнения средообразующих функций, а также для защиты биологического и ландшафтного разнообразия;
2. обеспечить благоприятные условия жизни и экологическую безопасность населения района;
3. перейти к экологически сбалансированному, неистощительному природопользованию на основе максимально эффективного использования имеющегося потенциала (природно-ресурсного, рекреационного, социокультурного и экономического);
4. экологизировать деятельность хозяйственного комплекса, максимально снизив его воздействие на окружающую среду и состояние здоровья населения;
5. коренным образом изменить отношение регионального социума к решению экологических проблем на основе повышении его роли и активности в принятии управленческих решений, создания системы непрерывного экологического образования и эффективного информирования общественности.

Основные задачи реализации экологической политики

1. Сохранение и восстановление природных комплексов района в объеме необходимом для выполнения средообразующих функций, а также для защиты естественного биологического и ландшафтного разнообразия, для чего необходимо:

– организовать приоритетную охрану уникальных, редких и исчезающих биологических видов и природных комплексов в целом на неограниченно длительную перспективу;

– принять максимально возможные меры для снижения интенсивности хозяйственного использования сохранившихся или слабо преобразованных хозяйственной деятельностью природных территорий;

– принять максимально возможные меры для предотвращения фрагментации природных территорий в процессе реализации хозяйственных проектов (при строительстве дорог, коммуникаций и т.д.);

– создать и обеспечить функционирование региональной экологической сети (в комплексе с имеющимися объектами культурного наследия);

– создавать и восстанавливать максимальный для конкретных физико-географических условий набор средообразующих элементов природных систем в местах проживания населения и в зонах интенсивного антропогенного воздействия;

– осуществить систему мер по сохранению и созданию условий существования диких животных и растений на хозяйственно освоенных и урбанизированных территориях.

2. Улучшение санитарно-гигиенической ситуации до уровня, обеспечивающего благоприятные условия жизни и экологическую безопасность населения, для чего:

- обеспечить экологическую безопасность продуктов питания, жилья, одежды, бытовой техники и других предметов домашнего обихода;
 - снизить до нормативного уровня загрязнение атмосферы в населенных пунктах района;
 - обеспечить хранение и утилизацию отходов в соответствии с санитарно-гигиеническими, экологическими и технологическими нормами на основе Территориальной схемы в области обращения с отходами, в том числе с твердыми коммунальными отходами, в Республике Крым, ликвидации стихийных свалок и принятия мер по доведению до нормативного состояния полигонов ТКО, не соответствующих природоохранным требованиям;
 - обеспечить население района питьевой водой, соответствующей нормативным требованиям;
 - разработать научно обоснованные нормы рекреационного использования лесных ресурсов на основе организации Национальных природных и региональных ландшафтных парков;
 - усилить роль профилактической и страховой медицины, а также обеспечить доступ всех слоев населения к качественным медицинским услугам.
3. Обеспечение поэтапного перехода к экологически сбалансированному, не истощительному природопользованию и адекватной структуре производственно-промышленного потенциала, для чего:
- развивать и поддерживать экологически сбалансированные виды деятельности;
 - минимизировать хозяйственное освоение новых территорий и ресурсов, повысив эффективность использования уже преобразованных территорий и используемых ресурсов;
 - перейти к не истощительному использованию возобновимых и рациональному использованию невозобновимых природных ресурсов на основе современных природосберегающих технологий;
 - создать интегрированную систему управления водохозяйственным комплексом, экономически стимулирующую максимально эффективное использование ресурсов местного стока, сокращение удельного водопотребления на основе внедрения водосберегающих технологий;
 - повысить эффективность использования и охраны имеющихся в регионе рекреационных и природных лечебных ресурсов;
 - обеспечить сохранение и восстановление естественного плодородия почв на землях сельскохозяйственного назначения, на основе стимулирования развития экологически чистых сельскохозяйственных технологий и внедрения адаптивно-ландшафтных систем земледелия, максимально соответствующих природно-климатическим условиям района.
4. Снижение до нормативного уровня антропогенного воздействия на окружающую среду и здоровье населения на основе внедрения экологических требований в экономическую и секторальную политику, для чего необходимо:
- поэтапно снижать количество агрессивных в экологическом отношении объектов и производств, с увеличением доли высокотехнологичных нематериалоемких отраслей;
 - запрещение размещения в регионе особо опасных в экологическом отношении объектов и технологий;
 - опережающее снижение энерго- и материалоемкости продукции и услуг (по сравнению с ростом их производства) на основе технологического перевооружения или поэтапного вывода из эксплуатации предприятий с устаревшим оборудованием;
 - стимулирование использования вторичных ресурсов, в том числе, переработки отходов от прошлой хозяйственной деятельности, малоотходных и безотходных технологий.
5. Качественное изменение отношения населения региона к решению экопроблем и активизация его участия в их решении, для чего:

–повысить эффективность экологической пропаганды и информирования населения по экологическим вопросам (придав им системный и комплексный характер) на базе региональных средств массовой информации;

–создать систему непрерывного экологического образования и воспитания населения, а также обеспечить переподготовку и повышение квалификации по экологическим вопросам сотрудников и руководителей органов регионального управления;

–беспечить реализацию в РК основных требований Орхусской конвенции (о доступе к информации, участии общественности в принятии решений и доступе к правосудию по вопросам, касающимся окружающей среды) на основе принятия соответствующих нормативных актов.

11.3 Мероприятия по реализации региональной экологической политики

Атмосферный воздух.

Предлагаются следующие мероприятия:

- проведение на предприятиях - основных источниках загрязнения, технологических и организационно-технических мероприятий, направленных на снижение негативного воздействия на атмосферный воздух, а также, уменьшение размеров санитарно - защитных зон;
- снизить выбросы в атмосферу от отопительных котельных и прочих теплоисточников на основе реализации энергосберегающих мероприятий и более активного использования в жилищно-коммунальном хозяйстве возобновляемых источников энергии;
- обеспечить соблюдение природоохранных требований в пределах существующих санитарно-защитных зон источников загрязнения атмосферы (отселение жителей, озеленение, соблюдение режима ограничений и др.);
- применение пылеподавления на складах хранения инертных материалов и при его пересыпке и других источников выбросов, сопровождающих пылением;
- поэтапное обновление парка автобусов, сокращение количества автобусов, малой и средней пассажироместности;
- приобретение газомоторных транспортных средств для обеспечения работы на регулярных автобусных сообщениях;
- поэтапное выведение из эксплуатации транспортных средств, работающего не на экологическом виде топлива или транспорта, который технически устарел;
- внедрение мер стимулирования организаций, предприятий, осуществляющих транспортные перевозки пассажиров в Охотниковском сельском поселении, за приобретение автотранспорта высоких экологических классов;
- улучшение теплоизоляции существующих зданий и окон, капитальный ремонт жилых зданий, а также строительство более энергоэффективных зданий, способствующих экономии энергии, на объектах, расположенных в границах муниципального образования;
- обеспечить разработку предельно допустимых выбросов на всех объектах негативного воздействия на окружающую среду, относящихся к I, II, III категории, осуществляющих хозяйственную и иную деятельность на территории Охотниковского сельского поселения Сакского района Республики Крым.

Природоохранные мероприятия способствующие снижению негативного воздействия на атмосферный воздух от стационарных источников:

1. проведение на предприятиях - основных источниках загрязнения, технологических и организационно-технических мероприятий, направленных на снижение негативного воздействия на атмосферный воздух, а именно: модернизация технологического оборудования, установка и модернизация пылегазоочистного оборудования, установка оборудования по улавливанию выбросов метана и других загрязняющихся веществ на животноводческих фермах;

2. снижение величины выбросов от отопительных котельных и прочих теплоисточников путем перевода их с твёрдого на газообразный вид топлива;
3. осуществление мероприятий по внедрению и развитию системы раздельного сбора отходов, сортировки и их утилизации, способствующие снижению доли твердых коммунальных отходов, направляемых на захоронение, от общего объема образования отходов.

Снизить до нормативного уровня воздействие передвижных источников (главным образом, автотранспорта) на загрязнение атмосферного воздуха населенных пунктов, для чего:

- развивать транспортную инфраструктуру (строительство объездных дорог) и совершенствовать организацию движения;
- развивать общественный транспорт;
- использовать автобусы и другие виды муниципального транспорта с выбросами загрязняющих веществ, которые соответствуют ЕВРО-4;
- поэтапно перейти к реализации на территории района моторных топлив с улучшенными экологическими характеристиками;
- создать и внедрить единую систему контроля качества моторного топлива;
- совершенствовать системы эксплуатации и экологического контроля автотранспортных средств;
- формировать сеть придорожных зелёных полос;
- оптимизировать количество и места расположения АЗС и других объектов транспортного обслуживания (стоянок, гаражей, сервисных центров и т.д.);
- улучшить состояние транспортных коммуникаций и уличного покрытия дорог в населенных пунктах;
- планировочную структуру населенных пунктов путём организации санитарных разрывов у интенсивных автомагистралей и ограничения въезда транспортных средств в пределы мест массового отдыха и рекреационных природных территорий.

Реорганизовать систему управления атмосфероохранной деятельностью и использованием атмосферного воздуха как производственного и средообразующего ресурса, для чего:

- осуществить постановку объектов, оказывающих негативное воздействие на окружающую среду на территории Охотниковского сельского поселения Сакского района Республики Крым в соответствии с требованиями статьи 69.2 Федерального закона от 10.01.2002 № 7-ФЗ «Об охране окружающей среды»;
- обеспечить проведение юридическими лицами и индивидуальными предпринимателями, имеющими стационарные источники и осуществляющими хозяйственную и иную деятельность на территории Охотниковского сельского поселения Сакского района Республики Крым инвентаризации выбросов загрязняющих веществ в атмосферный воздух;
- создать региональную систему экономического стимулирования (налоговые, кредитные льготы, залогово-возвратные схемы и др.) субъектов хозяйственной деятельности, осуществляющих внедрение атмосфероохранных технологий, приводящих к сокращению выбросов в атмосферу;
- усилить контроль над соблюдением природоохранного законодательства и степень координации действий субъектов государственного и регионального управления по использованию и охране атмосферного воздуха;
- совершенствовать формы и методы проведения государственного и производственного контроля над соблюдением технологических регламентов на промышленных объектах, независимо от форм собственности и видов хозяйствования.

Перечень загрязняющих веществ, в отношении которых применяются меры государственного регулирования в области охраны окружающей среды, устанавливается Правительством Российской Федерации (статья 4.1 Закона 7-ФЗ). Данный Перечень загрязняющих веществ, в отношении которых применяются меры государственного

регулирования в области охраны окружающей среды, утвержден распоряжением Правительства Российской Федерации от 20.10.2023 № 2909-р.

Водные ресурсы

В настоящее время в пользовании ФГБУ «Крымское Управление по гидрометеорологии и мониторингу окружающей среды» находятся Крымская селестоксовая станция.

Цель региональной экологической программы – создание на территории РК интегрированной системы управления водными ресурсами и экосистемами, позволяющей обеспечить:

- снижение антропогенного воздействия на водные объекты и экосистемы до экологически безопасного уровня, позволяющего им устойчиво функционировать, самоочищаясь и самовоспроизводясь;
- максимально эффективное и экологически безопасное использование ресурсов местного стока.

Основные принципы и подходы к интегрированному управлению водными ресурсами: приоритетность развития социальной сферы водопользования:

- максимально возможное (с экологической точки зрения) использование ресурсов местного стока и обеспечение их воспроизводства;
- внедрение водосберегающих технологий во всех отраслях хозяйственного комплекса;
- обеспечение взаимодействия в управлении водохозяйственной и водоохранной деятельностью по бассейновому принципу.

Интегрированное управление водными ресурсами включает использование законодательно-правовых (в т. ч. международное право), экономических и институциональных механизмов управления водными бассейнами.

Бассейновый принцип управления получил признание в мировой практике, как обеспечивающий в наибольшей мере сохранность экосистем, ландшафтов, биоразнообразия, а также устойчивое воспроизводство качественной питьевой воды. В рамках интегрированного управления водными ресурсами территории предусматривается:

- переход к бассейновому принципу управления водными ресурсами;
- внедрение экономических механизмов регулирования.

Качественную питьевую воду можно получить в результате ее воспроизводства в горах и предгорьях, т.е. на залесенных неурбанизированных территориях. В этих обозначенных специалистами зонах должны быть запрещены все виды хозяйственной деятельности, которые ухудшают качество воды и снижают ее запасы (обезлесивание, распашка территории, выпас скота и т.д.). Для воспроизводства качественной воды требуются мероприятия в поддержку наземных и водных экосистем, проведение лесомелиорации, залуживание и создание прибрежных защитных полос на реках и водоёмах.

Основные направления водохозяйственной политики

Водопотребление.

Обеспечить бесперебойное водоснабжение во всех населенных пунктах Сакского района, не допуская снижения давления в водораспределительной сети, что предотвратит загрязнение питьевой воды:

Улучшить качество потребляемой населением питьевой воды, для чего:

- интенсифицировать технологии очистки питьевой воды на водопроводных очистных сооружениях на основе внедрения новых технологий (отказ от гиперхлорирования, опреснительные установки на источниках с повышенной минерализацией, модульные технологии отстаивания воды, озонирование, новые виды реагентов – активированный уголь и т.д.);
- обеспечить контроль качества реализуемой питьевой бутилированной воды, фильтров и других индивидуальных средств очистки воды и возможность их приобретения в зонах потребления некачественной питьевой воды за счет дотаций.

Для снижения дополнительных инвестиционных расходов снизить нормы потребления воды:

- потребление воды населением за среднесрочный период в 5-10 лет должно быть снижено до западноевропейского уровня – около 170 литров на человека в сутки (тарифы, покрывающие себестоимость, установка водомеров и информирование населения являются важными компонентами стратегии);
- потребление прочими потребителями (на единицу продукции) также должно быть снижено до уровня, соизмеримого с западноевропейским;
- количество неоплачиваемой воды с помощью обнаружения и устранения утечек, реконструкции водопроводов должно быть снижено за пять лет до 15 %;
- значительно увеличить степень обеспеченности населения приборами учета используемой воды (разработать научно обоснованные нормативные условия и экономические льготы при поэтапном внедрении, обеспечив широкую информированность населения по этому вопросу).

Для более эффективного использования местных водных ресурсов:

- максимально обеспечить населенные пункты подземными водами (на территориях с высокой их обеспеченностью);
- районам с недостаточной обеспеченностью подземными водами обеспечить гарантированное водоснабжение водой крымских источников (подземных – 50 % и поверхностных – 50 %).

Водоотведение

Запрещение сброса в природную среду неочищенных стоков в зонах, охваченных централизованным водоотведением (с поэтапным подключением к этим зонам всей системы расселения);

Решение вопроса очистки сточных вод в сельских поселениях;

Внедрение новых технологий очистки сточных вод (доподготовка стоков, раздельное канализование, локальные очистные сооружения типа «Biotal» и т.д.);

Обеспечение нормативной степени очистки сточных вод на существующих КОС на основе их реконструкции и внедрения новых технологий;

Создание организационной среды и правовой базы для развития альтернативного водоснабжения и водоотведения (очистка и повторное использование воды) на коммерческой основе;

Внедрение повторного использования сточных вод для орошения.

Охрана водных объектов и экосистем:

Разработать проекты прибрежных защитных полос на реках и водоемах Сакского района;

Для обеспечения перехода к бассейновому водопользованию обосновать выделение территорий, важных для воспроизводства водных ресурсов, законодательно определив регламент их использования (нормативы, ограничения, компенсации природопользователям и жителям);

Создание нормативно-правовой базы и экономических условий для внедрения в хозяйственном комплексе Сакского района водосберегающих технологий и ужесточения удельных нормативов водопотребления (отказ от влаголюбивых культур, научно обоснованные технологии полива, оборотное водоснабжение в промышленности и т. д.);

Использование альтернативных источников (ветроэнергетические установки и ветронасосы) для снижения потребления традиционной энергии на подачу воды;

Усовершенствование системы управления охраной вод и использованием водных ресурсов:

Организовать систему экомониторинга состояния вод, используя автоматизированную систему сбора, обработки и передачи информации пользователям о качестве воды, инфильтрации, подтоплению, активизации геодинамических процессов и т.д., экологическом состоянии и факторах антропогенного воздействия на водные объекты);

Создать автоматизированную геоинформационную систему оценки и прогнозирования водоресурсных и экологических ситуаций, вредного влияния на водные объекты;

Создать иерархический, пространственно-распределенный банк данных эколого-хозяйственной информации о водохозяйственном комплексе и водных объектах, важнейшим элементом которого является информационная система Государственного кадастра водных ресурсов.

Геологическая среда

Цель региональной экологической программы – улучшение экологического состояния геологической среды в процессе эффективного использования имеющегося в регионе минерально-сырьевого потенциала для обеспечения устойчивого развития хозяйственного комплекса.

Для достижения поставленной цели необходимо решить следующие задачи:

1. экологизировать производственную деятельность предприятий минерально-сырьевого комплекса с целью снижения уровня воздействия на окружающую среду, для чего:

– оптимизировать пространственную и отраслевую структуру минерально-сырьевого комплекса на основе законодательно закреплённого выделения территорий с приоритетным уровнем значимости минерально-сырьевого потенциала;

– стимулировать развитие современных технологий и методов изучения, добычи, использования и переработки минерального сырья, в наибольшей степени снижающих воздействие на окружающую среду, соответствующих природным и социально-экономическим условиям региона (использование скреперов, комплексной, глубокой переработки сырья и отходов горного производства, внедрение высокопроизводительных распиловочных машин и т.д.);

– увеличить роль экономических методов в системе управления минерально-сырьевого комплекса;

– обеспечить выполнение условий лицензионных соглашений в части соблюдения порядка и технологии разработки месторождений, выполнения природоохранных мероприятий.

2. создать современный информационно-методический базис и эффективную организационно-правовую основу для управления состоянием геологической среды, для чего:

– создать региональный страховой фонд горнодобывающих предприятий, осуществляющих добычу минеральных ресурсов;

– разработать автоматизированную межведомственную информационную систему региональной статистики и мониторинга деятельности предприятий и субъектов управления минерально-сырьевого комплекса;

– создать информационную систему кадастра минеральных ресурсов, методически и технологически совместимую с другими региональными кадастровыми системами - инженерной инфраструктуры, земельного, лесного, водного, градостроительного кадастров, а также с системой экологического мониторинга региона;

– восстановить в полном объеме наблюдательную сеть системы мониторинга подземных вод, что позволит контролировать водоотбор, своевременно предпринимать меры исключающие загрязнение водоносных горизонтов;

– пересмотреть перечень полезных ископаемых отнесенных к сырью общегосударственного и местного значения, перевести большинство месторождений, за исключением сырья стратегического значения, в местное сырьё, что позволит увеличить поступления в местные бюджеты;

3. обеспечить рациональное использование минеральных ресурсов с учетом приоритетных направлений развития регионального хозяйственного комплекса, для чего:

– разработать комплексную программу рационального использования гидроминеральных ресурсов, включающую следующие мероприятия;

- инвентаризацию объектов инфраструктуры и оценку состояния эксплуатируемых объектов (тенденции экологического состояния, используемые объемы ресурса, прибыль и объёмы средств на восстановление и природоохранные мероприятия);
 - организацию в системе субъектов регионального управления научно-производственной структуры по управлению и использованию лечебных природных и гидроминеральных ресурсов региона (в т.ч., для ведения и координации мониторинга);
 - создать нормативно-правовую базу (разработка и утверждение регламента) концессионного использования всеми субъектами хозяйствования гидроминеральных и природных лечебных объектов местного значения;
 - провести инвентаризацию всех месторождений гидроминеральных и природных лечебных ресурсов;
 - создать кадастр природных лечебных ресурсов (как составной части информационной системы регионального кадастра природных ресурсов);
 - разработать научно и экономически обоснованные методики эколого-экономической оценки лечебных природных и гидроминеральных ресурсов;
 - реализовать природоохранные мероприятий по улучшению экологического состояния месторождений гидроминеральных ресурсов до нормативного;
 - повысить эффективность использования геотермальной энергии на основе широкого внедрения геодинамических систем (обеспечив проведение поисковых работ на перспективных площадях и разработку соответствующей технической документации);
 - провести обследование отходов горнодобывающих предприятий, изучить их качество и количество, взять на учет и предложить оптимальные варианты их использования и ликвидации;
 - разработать технологии использования отходов камнепиления в производстве специальных бетонов и строительных конструкций с созданием предприятий в местах нахождения карьеров;
- Повысить эффективность охраны геологической среды, для чего:
- разработать схему инженерной защиты территории Сакского района от абразии и оползневых процессов;
 - разработать рекомендации по учету особенностей оползневых и оползнеопасных территорий при освоении под строительство;
 - обеспечить проведение берегоукрепительных и противооползневых мероприятий за счет бюджетов всех уровней и средств субъектов хозяйственной деятельности;
 - выполнить типизацию месторождений минеральных вод по степени их защищенности от загрязнения и обосновать ограничения хозяйственной деятельности на соответствующих территориях;
 - расширить перечень геологических объектов, включенных в структуру сети ООПТ в Сакском районе;
 - Ликвидировать отрицательные последствия воздействия на геологическую среду предыдущей хозяйственной деятельности и природных факторов, для чего:
 - провести ликвидационный тампонаж заброшенных и аварийных скважин;
 - поэтапно рекультивировать нарушенные горнодобывающим производством земли;
 - провести берегоукрепительные и противооползневые мероприятия на объектах, находящихся в аварийном состоянии, с выделением в качестве приоритетных объектов инженерной инфраструктуры рекреационных регионов и объектов национального культурного наследия.

Обращение с отходами

Территориальной схемой обращения с отходами, в том числе с твёрдыми коммунальными отходами в Республике Крым, утвержденной приказом Министерства жилищно-коммунального хозяйства Республики Крым от 28.12.2024 № 932-А (далее –

Территориальная схема) на территории Республики Крым определены два региональных оператора по обращению с ТКО:

Региональный оператор № 1 (АО «Крымэкоресурсы») – зона деятельности: городской округ Симферополь, городской округ Евпатория, городской округ Саки, городской округ Армянск, городской округ Джанкой, городской округ Красноперекоск, городской округ Судак, городской округ Феодосия, городской округ Керчь, Черноморский район, Симферопольский район, Бахчисарайский район, Раздольненский район, Первомайский район, Сакский район, Красногвардейский район, Красноперекоский район, Джанкойский район, Советский район, Белогорский район, Кировский район, Нижнегорский район, Ленинский район.

Региональный оператор № 2 (ООО «Альтфатер Крым») – зона деятельности: городской округ Ялта, городской округ Алущта.

На территории Республики Крым в настоящее время имеется 9 объектов размещения ТКО:

- полигон ТКО г. Джанкой (северо-западная часть городского округа Джанкой), эксплуатирующая организация – АО «Вариант» (дата выведение из эксплуатации 2025 г., % заполнения на 01.11.2024 г. – 72,7%);

- полигон ТКО с. Тургенево (Белогорский район, с. Тургенево), эксплуатирующая организация - ООО «Тургеневский карьер» (дата выведение из эксплуатации 2025 г., % заполнения на 01.11.2024 г. – 82,6%);

- полигон ТКО пгт Раздольное (Раздольненский район, в 2 км на юго- запад от населенного с. Сенюкосное), эксплуатирующая организация – МУП Раздольненского сельского поселения Раздольненского района Республики Крым «Жилищно-коммунальное хозяйство «Раздольненское» (дата выведение из эксплуатации 2025 г.*, % заполнения на 01.11.2024 г. – 65,3%);

- полигон ТКО г. Евпатория (в 2 км на юго – запад от с. Туннельное Сакского района), эксплуатирующая организация - МУП «Экоград» (дата выведение из эксплуатации 2025 г.*, % заполнения на 01.11.2024 г. – 67,75%);

- полигон ТКО пгт Советский (в 2 км на юго – восток от пгт Советский), эксплуатирующая организация - ООО «Экосервисгрупп» (дата выведение из эксплуатации 2025 г.*, % заполнения на 01.11.2024 г. – 35,2%);

- полигон ТКО пгт Ленино (Ленинский район, в 1,5 км севернее от пгт Ленино), эксплуатирующая организация - МУП Ленинского района Республики Крым «Управление ЖКХ» (не эксплуатируется) (дата выведение из эксплуатации 2025 г.*, % заполнения на 01.11.2024 г. – 49,7%);

- полигон ТКО пгт Черноморское (в 1 км от пгт Черноморское), эксплуатирующая организация - МУП «Черномор-строй-сервис» (Постановлением Администрации Черноморского района Республики Крым от 26.09.2024 № 993 деятельность по приему твердых коммунальных отходов прекращена в 2024 г., % заполнения на 01.11.2024 г. – 78,8%);

- полигон ТКО г. Армянск (в 1 км на восток от населенного пункта Перекоп), эксплуатирующая организация - МУП «Управление жилищно-коммунального хозяйства» МО ГО Армянск РК (не эксплуатируется с 01.01.2024 г., % заполнения на 01.11.2024 г. – 76,1%);

- полигон ТКО Красноперекоского района (в 3 км на восток от с. Пролетарка), эксплуатирующая организация - МУП «ЖЭО» (не эксплуатируется с 01.01.2024 г., % заполнения на 01.11.2024 г. – 98,4%);

*Объект внесен в Перечень объектов размещения ТКО на территории Республики Крым. В случае пролонгации сроков эксплуатации ОРО в рамках действующего законодательства РФ срок эксплуатации объекта продлевается с учётом его остаточной вместимости.

Из них в государственный реестр объектов размещения отходов (далее – ГРОРО) включены полигон ТКО г. Джанкой, полигон ТКО с. Тургенево Белогорского района.

В соответствии с пунктом 8 статьи 29.1 Федерального закона от 24.06.1998 № 89-ФЗ «Об отходах производства и потребления» до 01.01.2026 объекты размещения ТКО,

введенные в эксплуатацию до 01.01.2019 и не имеющие документации, предусмотренной законодательством Российской Федерации, могут быть использованы для размещения ТКО. В соответствии с пунктом 2.1 статьи 29.1 Закона 89-ФЗ такие объекты до 01.01.2026 могут эксплуатироваться без включения в государственный реестр объектов размещения отходов.

Кроме того, согласно пункту 9 статьи 29.1 Закона 89-ФЗ объекты, включенные в Перечень и территориальную схему обращения с отходами, могут использоваться для размещения ТКО без лицензии на осуществление деятельности по размещению отходов I - IV классов опасности.

В Республике Крым органом исполнительной власти, ответственным за ведение указанного Перечня, определено Министерство жилищно-коммунального хозяйства Республики Крым.

Согласно приказа Министерства жилищно-коммунального хозяйства Республики Крым от 21.11.2024 № 810-А «О внесении изменений в приказ Министерства жилищно-коммунального хозяйства Республики Крым от 12 мая 2020 года № 248-А «О формировании перечня объектов размещения твердых коммунальных отходов на территории Республики Крым» в Перечень объектов размещения твердых коммунальных отходов на территории Республики Крым включены следующие объекты:

- полигон ТКО г. Евпатория (эксплуатирующая организация МУП «Экоград» городского округа Евпатория Республики Крым);
- полигон ТКО, расположенный на землях Ковыльненского сельского поселения, в 6-ти километрах к югу от пгт Раздольное (эксплуатирующая организация - МУП «ЖКХ «Раздольное»);
- полигон ТКО «Советский» (эксплуатирующая организация - ООО «Экосервисгруп»);
- объект размещения отходов пгт Ленино Ленинского района Республики Крым (эксплуатирующая организация - Муниципальное унитарное предприятие Ленинского района Республики Крым «Управление жилищно-коммунального хозяйства»).

Транспортирование ТКО осуществляется от мест (площадок) их накопления до объектов, используемых для обработки, утилизации, обезвреживания, захоронения ТКО.

В целях перегрузки ТКО в транспортные средства большей вместимости для оптимизации схемы потоков ТКО в Республике Крым предусмотрено функционирование 4 мусороперегрузочных станций в г. Алушта, г. Саки, пгт Гаспра и пгт. Багерovo.

Планируется создание 6-ти кластеров с привязкой к определённым полигонам ТКО.

Сакский район находится в 3-ем кластере.

Описание текущих потоков ТКО в Сакском районе (01.01.2025 г.):

- ТКО, образуемые на территории города Саки и Сакского района транспортируются на МПС г. Саки (первое транспортное плечо), далее транспортируются на полигон ТКО г. Евпатория (второе транспортное плечо);

Описание планируемых потоков в кластере №3 для Сакского района после введения мусороперегрузочных станций, либо окончания эксплуатации полигонов ТКО:

- ТКО, образуемые на территории города Саки и Сакского района транспортируются на МПС г. Саки (первое транспортное плечо), далее транспортируются на полигон ТКО г. Евпатория;

Описание планируемых потоков в кластере №3 для Сакского района после введения в эксплуатацию Экотехнопарков:

- ТКО, образуемые на территории городов Саки, Сакского района, транспортируются на МПС г. Саки (первое транспортное плечо). После перегрузки ТКО транспортируются в Экотехнопарк в Сакском районе мощностью 200 тыс. тонн/год (второе плечо). После обработки и утилизации ТКО транспортируются на «Полигон твердых коммунальных отходов в Белогорском районе Республики Крым» по адресу: Республика Крым, район Белогорский на территории Новожиловского сельского поселения участок № 4. В границах земельного участка с кадастровым номером 90:02:160501:1149 (третье транспортное плечо).

На основании анализа существующего положения, транспортно-логистической ситуации и количества образования ТКО по населенным пунктам с целью решения данной

задачи в рамках ТСОО для обслуживания Сакского района планируются к строительству, реконструкции объектов обработки и размещения ТКО с 2024 по 2026 год на территории Республики Крым следующие объекты:

- строительство Экотехнопарка в Сакском районе мощностью 200 тыс. тонн/год в 2025 г.

- строительство Экотехнопарка в Сакском районе мощностью 200 тыс. тонн/год (компостирование) в 2025 г.

- строительство Экотехнопарка в Сакском районе мощностью 200 тыс. тонн/год (RDF - Refuse-derived fuel - топливо, полученное из отходов) в 2025 г.

После введения Экотехнопарка предполагается обработка 200,0 тыс. тонн/год ТКО, из которых после сортировки 70,0 тыс. тонн/год отправляется на компостирование, выход сырья, материалов в продукцию для дальнейшего использования 40,0 тыс. тонн/год и на линию производства RDF-топлива поступает 100,0 тыс. тонн/год.

Согласно Территориальной схемы планируется поэтапное выведение из эксплуатации полигонов, действующих в настоящее время (6 объектов размещения отходов). В их числе полигон ТКО г. Евпатория. Ориентировочный год вывода из эксплуатации полигона ТКО г. Евпатории (МУП «ЭКОГРАД»), площадью 27,5644 га – 31.12.2025*г.

* Объект внесён в Перечень объектов размещения ТКО на территории Республики Крым. В случае пролонгации сроков эксплуатации ОРО в рамках действующего законодательства РФ срок эксплуатации объекта продлевается с учётом его остаточной вместимости.

Безусловным условием реализации указанных мероприятий является получение положительных заключений государственных экспертиз, в том числе положительных заключений государственной экологической экспертизы на проекты строительства планируемых объектов и на проекты рекультивации объектов.

Биологические ресурсы.

Цель региональной экологической программы – создание на территории Сакского района интегрированной системы управления биологическими ресурсами, позволяющей решить следующие задачи:

- создать нормативно-правовые условия и соответствующее научно-методическое обеспечение рационального использования имеющегося потенциала биологических ресурсов для обеспечения потребностей хозяйственного комплекса и поддержки средообразующих свойств природных систем региона;
- обеспечить охрану видов и сообществ (а также их местообитаний), находящихся под угрозой исчезновения и требующих введения природоохранного статуса в рамках организации региональной экологической сети;
- создать современную систему ведения охотничьего хозяйства и рыболовства, обеспечивающую рациональное использование и воспроизводство рыбных ресурсов и видов охотфауны;
- снизить до нормативного уровня воздействие биологических факторов на состояние окружающей среды и здоровье населения Сакского района (очагов особо опасных природных инфекций, зоонозов и др.);

Мероприятия по ООПТ и мероприятия по охране лесов.

1. Повысить эффективность управления существующими объектами и территориями ООПТ Сакского района, для чего:

– выполнить научное обоснование границ и оценку современного состояния объектов и территорий ООПТ (для тех территориальных и акваториальных объектов, по которым данные устарели или эти работы не выполнены до настоящего времени);

– подготовить предложения по приведению природоохранного статуса существующих объектов ООПТ в соответствии с реальным режимом, значимостью и выполняемыми функциями;

– вынести в натуру границы существующих объектов ООПТ;

- разработать проекты организации территории существующих объектов ООПТ (для природных заповедников, региональных ландшафтных парков, дендро- и зоопарков, ботанических садов, парков-памятников садово-паркового искусства);
- разработать проекты реконструкции и содержания территории существующих объектов ООПТ (для парков-памятников садово-паркового искусства);
- разработать методические рекомендации по экономической оценке территорий и объектов ООПТ;
- обосновать формы и лимиты использования природных ресурсов в пределах существующих объектов ООПТ;
- подготовить методические рекомендации по выявлению территорий и созданию национальных и региональных ландшафтных парков.

2. Создать новые объекты ООПТ в соответствии со списком зарезервированных территорий, для чего:

- провести инвентаризацию и оценку современного состояния зарезервированных территорий;
- разработать проекты создания и полные комплекты правоустанавливающих документов новых объектов ООПТ;
- вынести границы объектов в натуру;
- разработать и утвердить регламент использования зарезервированных территорий с учетом интересов их собственников и потенциальных пользователей (обосновать льготы, ограничения, лимиты использования природных ресурсов).

3. Провести инвентаризацию современного состояния территорий ценных природных комплексов и объектов, перспективных для заповедания для придания части территорий статуса резервных;

4. Обеспечить создание современного информационно-методического базиса для интегрированной системы управления биоресурсами района и сохранения биологического разнообразия на фоне устойчивого развития хозяйственного комплекса:

Провести инвентаризацию биологических ресурсов и сохранившихся природных комплексов за пределами объектов особо охраняемых природных территорий, включая:

- зелёные насаждения в населенных пунктах;
- лесополосы и растительность защитных зон;
- лекарственные растения;
- сохранившиеся природные комплексы, не входящие в особо охраняемые природные территории;
- места распределения видов растений и животных занесенные в Красную книгу России, а также видов растений и животных занесенных в Красную книгу Республики Крым;
- виды охотничьей фауны (на основе обобщения данных таксации);
- виды животного мира, обитающие в пределах урбанизированных и сельскохозяйственных территорий.

5. Разработать программу поэтапного перехода сельхозпредприятий и сельхозпроизводителей на контурно-мелиоративные схемы организации территории.

6. Повысить эффективность ведения охотничьего и рыбного хозяйства, для чего: создать специально уполномоченный орган управления данными видами хозяйственной деятельности;

поддерживать в оптимальных, научно обоснованных пределах, численность массовых видов, хищников и вредителей охотничьего хозяйства;

7. Повысить эффективность ведения лесного хозяйства, для чего: перейти к групповому методу охраны лесов за счет бюджетов всех уровней и средств землепользователей провести лесохозяйственные мероприятия, направленные на улучшение экологического состояния лесов.

Среда жизни человека.

Проблемным вопросом остается организация питания детей раннего возраста. Количество детских молочных кухонь из года в год снижается. Их санитарно-техническое состояние ухудшается.

Охрана почвы.

Почвы могут быть загрязнены химическими веществами, возбудителями инфекционных и паразитарных заболеваний в следствии:

нарушения правил внесения и хранения минеральных и органических удобрений, пестицидов;

образования промышленных и бытовых отходов, различных видов необезвреженных сточных вод и их осадков, которые применяются как удобрение;

внесения отходов животноводческих комплексов (ферм) и индивидуальных хозяйств;

наличия на поверхности почв ксенобиотиков из выбросов в атмосферный воздух промышленных предприятий и автотранспортных средств;

хранения или постоянного захоронения бытовых и промышленных отходов;

нарушения правил добычи, транспортировки и переработки нефти и газа и разливания горюче-смазочных материалов.

Применение пестицидов и агрохимикатов для борьбы с вредителями, болезнями растений и сорной растительностью приводит к загрязнению окружающей среды. Несоблюдение Государственных санитарных правил при работе с пестицидами и агрохимикатами может привести к профессиональным отравлениям, а применение биологически активных веществ – к заболеванию бронхолегочной системы.

Рекультивация земель и охраны подземных вод.

В рамках Государственной программы Республики Крым «Охрана окружающей среды и рационального использования природных ресурсов Республики Крым», утвержденной постановлением Совета министров Республики Крым от 22.11.2017 № 619, в 2020 году выполнено основное мероприятие 2.3. «Инвентаризация земель, нарушенных при проведении работ, связанных с эксплуатацией месторождений твердых полезных ископаемых Республики Крым».

В 2021 году сведения о заброшенных и отработанных карьерах внесены в Региональную геоинформационную систему Республики Крым.

На территории поселения расположены брошенные и частично брошенные карьеры (№ 91 «Без названия» (45.297547, 33.608020), № 93 «Без названия» (45.307947, 33.626052), № 97 «Без названия» (45.328594 33.639220)).

Акустическое загрязнение.

Основным источником акустического загрязнения является автотранспорт.

Акустическая нагрузка на сельское население в значительной мере усиливается за счет внутренних источников. Особое беспокойство вызывает использование звуковоспроизводящих, звукоусиливающих устройств на предприятиях общественного питания и других объектах, в т. ч. в курортных зонах, где к созданию комфортных акустических условий предъявляются более жесткие требования.

Потенциальными источниками шума являются промышленные предприятия, не имеющие нормативных санитарно-защитных зон. В настоящее время, в связи с сокращением или остановкой производств, они перестали играть существенную роль в создании шумового дискомфорта, но при возобновлении их деятельности эти источники вновь могут напомнить о себе.

Уровни акустического загрязнения в городах могут оказывать отрицательное влияние на здоровье и самочувствие населения, в том числе увеличивать количество сердечно-сосудистых заболеваний.

12. Техничко-экономические показатели

Таблица 12-1

Основные технико-экономические показатели проекта

№ п/п	Наименование территории	Единица измерения	Сущ. положение, 2017 г.	Проектное положение, 2030 г.
1	Площадь СП	га	9359,24	9359,24
1.1	Площадь населенных пунктов	-"		
	с. Охотниково	-"	185,85	181,73
	с. Громовка	-"	12,38	12,15
	с. Карьерное	-"	146,5	144,71
	с. Наумовка	-"	77,81	77,83
	с. Орлянка	-"	60,64	49,69
	с. Рунное	-"	71,35	71,35
2	Население			
2.1	Численность населения	чел.	3564	4050
2.2	Возрастная структура населения:	чел./%		
	дети до 15 лет	-"	658/18,7	725/17,9
	население в трудоспособном возрасте	-"	1915/53,6	2187/54,0
	население старше трудоспособного возраста	-"	991/27,7	1138/28,1
3	Жилищный фонд			
3.1	Жилищный фонд – всего	тыс. кв.м общей площади квартир	80,1	121,5
4	Объекты социального и культурно-бытового обслуживания населения			
4.1	Детские дошкольные учреждения, всего	мест	240	240
4.2	Общеобразовательные школы, всего	-"	680	760
4.3	Амбулатория, ФАП	посещение в смену	100	100
4.4	Больничные учреждения	койка	60	60
4.5	Дома культуры, клубы, всего	мест	820	1020
4.6	Помещения для физкультурно-оздоровительных занятий, всего	кв.м	180	900
4.7	Плоскостные спортивные сооружения, всего	тыс. кв.м	9,03	14,0
4.8	Предприятия торговли, всего ²	кв.м торговой площади	1314,3	1350
5	Водоснабжение			
	1. расходы воды	куб.м/сут.	-	1060,3
6	Водоотведение			
	1. Расход стоков	куб.м/сут.	-	776,8
7	Теплоснабжение			
	1. Расход тепла	Гкал/ч	-	0,64

² Предприятия торговли, общественного питания и бытового обслуживания указаны в минимальном согласно нормативам количестве.

№ п/п	Наименование территории	Единица измерения	Сущ. положение, 2017 г.	Проектное положение, 2030 г.
8	Газоснабжение			
	1. Часовой расход газа	куб.м/ч	-	2617,1
9	Электроснабжение			
	1. суммарная электрическая нагрузка	кВт	-	2328,8
10	Телефонизация			
	1. Количество телефонов	тел.	-	1730
11	1 Протяженность улично-дорожной сети	км	36,99	41,99
12	ООПТ государственный природный заказник «Саськский» (в границах поселения)	га	1300,04	1300,04
13	Земли лесного фонда	га	44	44

13. Приложения

Приложение 1.

Приказ Министерства экологии и природных ресурсов Республики Крым.



Міністерство
екології та природних
ресурсів
Республіки Крим

Министерство
экологии и природных
ресурсов
Республики Крым

Къырым
Джумхуриетининъ
экология ве табият
ресурслары министрлиги

ПРИКАЗ

г.Симферополь

12 декабря 2019.
Об утверждении акта выбора
участков земель лесного фонда

№ 2073

В соответствии с подпунктами в, г пункта 2, пунктом 3 Положения о составе и порядке подготовки документации о переводе земель лесного фонда в земли иных (других) категорий, утвержденного постановлением Правительства Российской Федерации от 28 января 2006 года № 48 «О составе и порядке подготовки документации о переводе земель лесного фонда в земли иных (других) категорий», приказом Министерства природных ресурсов Российской Федерации от 24 ноября 2004 года № 702 «Об утверждении формы акта выбора участка лесного фонда», Положением о Министерстве экологии и природных ресурсов Республики Крым, утвержденным постановлением Совета министров Республики Крым от 24 июня 2014 года № 136, на основании заявления Федерального агентства по государственным резервам (далее – «Росрезерв») и материалов, приложенных к нему,

ПРИКАЗЫВАЮ:

1. Утвердить прилагаемый акт выбора участков земель лесного фонда от 10 декабря 2019 года и его неотъемлемую часть: планы (чертежи) участков лесного фонда (местоположение: Республика Крым, Сакский муниципальный район, Евпаторийское лесничество, Сакское участковое лесничество, квартал 13 часть выдела 2, площадью 15 га, для перевода земель лесного фонда в категорию земель промышленности, энергетики, транспорта, связи, радиовещания, телевидения, информатики; земель для обеспечения космической деятельности; земель обороны, безопасности и земель иного специального назначения под размещение объекта государственного значения «Многофункциональный складской комплекс на базе ФГКУ комбинат «Гвардейский» Росрезерва» (далее – акт выбора участков земель лесного фонда).
2. Отделу лесного реестра управления лесного хозяйства и воспроизводства лесов департамента лесного, охотничьего хозяйства и регулирования пользования биоресурсами (Мархай В.Н.):

2.1. В течение пяти дней со дня утверждения акта выбора участков земель лесного фонда направить один экземпляр акта выбора участков земель лесного фонда – в Государственное казенное учреждение Республики Крым «Северо-западное объединенное лесничество», второй экземпляр акта выбора участков земель лесного фонда – в «Росрезерв» (местонахождение: 109012, Российская Федерация, г. Москва, пер. Б. Черкасский, д. 6/7,) для подготовки документации, обосновывающей перевод земель лесного фонда в земли иных (других) категорий;

2.2. В связи со служебной необходимостью обеспечить хранение третьего экземпляра акта выбора участков земель лесного фонда и осуществить передачу его в архив согласно установленным срокам;

2.3. Назначить ответственным за хранение акта выбора участков земель лесного фонда заведующего отделом лесного реестра управления лесного хозяйства и воспроизводства лесов департамента лесного, охотничьего хозяйства и регулирования пользования биоресурсами Мархая В.Н.

3. Контроль за исполнением данного приказа возложить на заместителя министра экологии и природных ресурсов Республики Крым Филатова В.А.

Министр



Г.П. Нараев

Приложение к приказу Министерства
экологии и природных ресурсов
Республики Крым
от « 12 » 12 20 19 г. № 2073

УТВЕРЖДАЮ:
Министр экологии и природных ресурсов
Республики Крым
Нараев Г.П.



(подпись и печать)
« 12 » 12 2019 г.

**Акт
выбора участков земель лесного фонда**

г. Евпатория
(населенный пункт)

« 10 » 12 2019 г.
(дата)

Наименование лесничества: Государственное казенное учреждение Республики Крым «Северо-западное объединенное лесничество» (далее – ГКУ РК «Северо-западное объединенное лесничество»), территориальный отдел – Евпаторийское лесничество

Наименование заявителя: Федеральное агентство по государственным резервам (далее – Росрезерв)

Площадь (в гектарах) и заявленные цели использования участка земель лесного фонда:
общая площадь участков 15 гектаров,
выбор участков выполняется для перевода земель лесного фонда в категорию земель промышленности, энергетики транспорта связи радиосвязи, телевидения, информатики, земель для обеспечения космической деятельности, земель обороны, безопасности и земель иного специального назначения под размещение объектов государственного значения «Многофункциональный складской комплекс на базе ФГКУ комбинат «Гвардейский» Росрезерва».

Состав комиссии:

Лесничество:
Заместитель директора ГКУ РК «Северо-западное объединенное лесничество» - заведующий территориальным отделом, Евпаторийское лесничество, заместитель старшего государственного лесного инспектора Республики Крым - Токарь Ю.А.,

Заместитель заведующего территориальным отделом- Евпаторийское лесничество ГКУ РК «Северо-западное объединенное лесничество», государственный лесной инспектор Республики Крым – Ботвин С.В.
(должность, Ф.И.О. представителя лесхоза)

Заявитель:
директор Федерального государственного казенного учреждения комбинат «Гвардейский» Управления федерального агентства по государственным резервам по Южному федеральному округу (далее ФГКУ комбинат «Гвардейский» Росрезерва) Польшкевич А.Г., действующий на основании доверенности от 20.11.2019г. № 7-172/19, выданной руководителем Росрезерва Гигиным Дмитрием Юрьевичем

(должность, Ф.И.О. заявителя)

Иные заинтересованные лица:

(наименования организаций, должностей, Ф.И.О. заинтересованных лиц)

Краткое обоснование заявленных целей и местоположения участка:
Создание многофункционального складского комплекса по приемке, хранению и отгрузке материальных ценностей государственного резерва продовольственной группы, а также товаров для ликвидации последствий чрезвычайных ситуаций на территории Республики Крым и города Севастополя.

Рассмотренные варианты выбора участков земель лесного фонда

Вариант 1:

участок площадью 15 га с местоположением: Республика Крым, Сакинский муниципальный район, Евпаторийское лесничество, Сакиское участковое лесничество, квартал 13 часть выдела 2, целевое назначение лесов: защитные леса, категория защитных лесов: леса, расположенные в первой, второй и третьей зонах охранных санитарной (сорно-санитарной) охраны лечебно-оздоровительных местностей и курортов.
Характеристика насаждений по материалам лесоустройства «Укрлеспроект» 2000 года:
лесные культуры 9ВГП (ива гладкая) 1ЛЗ (ивень обыкновенная);
возраст 12 лет;
бонитет 4;
вознота 0,5.

Участок граничит с землями муниципального образования: с Карьерное Охотниковский сельский совет Сакинского района.

Квартал входит в границы лесничества, которое внесено в ЕГРН, регистрационный номер 90:00:2:150, как зона с особыми условиями использования территории.

Вариант 2:

участок площадью 15 га с местоположением: Республика Крым, Сакинский муниципальный район, Евпаторийское лесничество, Сакиское участковое лесничество, квартал 13 часть выдела 2, целевое назначение лесов: защитные леса, категория защитных лесов: леса, расположенные в первой, второй и третьей зонах охранных санитарной (сорно-санитарной) охраны лечебно-оздоровительных местностей и курортов.
Характеристика насаждений по материалам лесоустройства «Укрлеспроект» 2000 года:
лесные культуры 1ГПЗ (березина обыкновенная);
возраст 14 лет;
бонитет 4;
вознота 0,6.

Участок граничит с землями муниципального образования: с Карьерное Охотниковский сельский совет Сакинского района.

Квартал входит в границы лесничества, которое внесено в ЕГРН, регистрационный номер 90:00:2:150, как зона с особыми условиями использования территории.

Вариант 3: нет

(местоположение, рельеф, категория земель лесного фонда, характеристика насаждений, режим охраны территории, смежность и др. существенных особенностей)

Обоснование выбора оптимального варианта:

Вариант 1 (участок площадью 15 га с местоположением: Республика Крым, Сакинский муниципальный район, Евпаторийское лесничество, Сакиское участковое лесничество, квартал 13 часть выдела 2) пригодней под размещение объекта государственного значения многофункционального складского комплекса по приему, хранению и отгрузке материальных ценностей государственного резерва продовольственной группы, а также товаров для ликвидации последствий чрезвычайных ситуаций на территории Республики Крым и города Севастополя, так как участок земель лесного фонда, граничит с существующими объектами Росрезерва и подходит для организации санитарно-защитной зоны.

Заключение: Участок 1 пригоден для перевода земель лесного фонда в категорию земель промышленности, энергетики, транспорта, связи, радиовещания, телевидения, информатики, земель для обеспечения космической деятельности, земель обороны, безопасности и земель иного специального назначения, под размещение объекта государственного значения «Многофункциональный складской комплекс на базе ФГКУ комбинат «Гвардейский» Росрезерва».

Подписи членов комиссии:

Заместитель директора ГКУ РК «Северо-западное объединенное лесничество» - заведующий территориальным отделом, Евпаторийское лесничество, заместитель старшего государственного лесного инспектора Республики Крым

(должность)

(подпись)

Ю.А. Токарь
(Ф.И.О.)

Заместитель заведующего территориальным отделом Евпаторийское лесничество ГКУ РК «Северо-западное объединенное лесничество», государственный лесной инспектор Республики Крым

(должность)

(подпись)

С.В. Ботвин
(Ф.И.О.)

Директор ФГКУ комбинат «Гвардейский» Росрезерва

(должность)

(подпись)

А.Г. Полянкович
(Ф.И.О.)

**План (чертеж) участка лесного фонда
(вариант № 1)**

Республика Крым, Сакский муниципальный район
(субъект Российской Федерации, муниципальное образование)

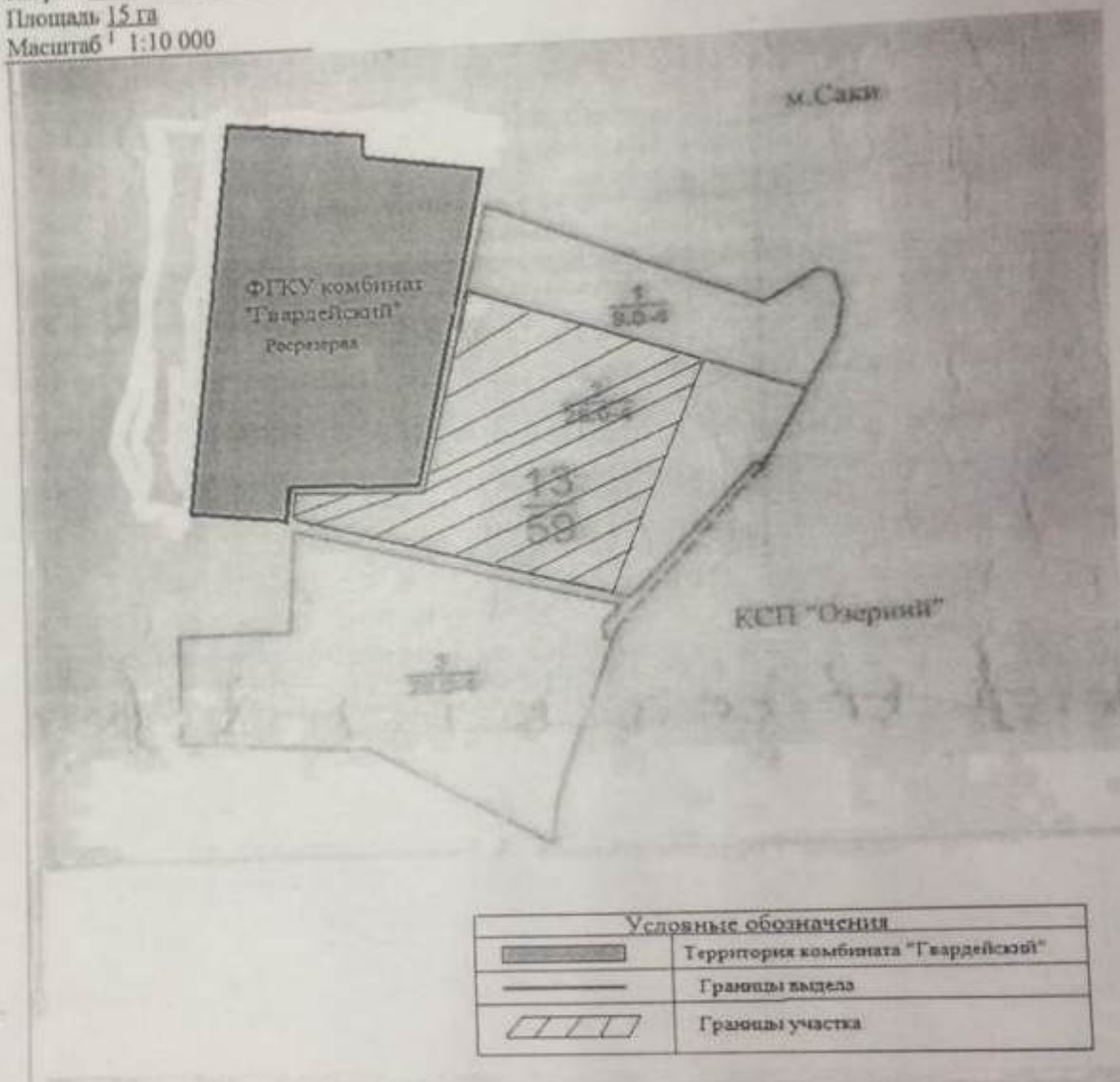
Лесничество (лесопарк) Евпаторийское (название)

Участковое лесничество Сакское (название)

Квартал 13 выдел 2

Площадь 15 кв

Масштаб¹ 1:10 000



Условные обозначения	
	Территория комбината "Гвардейский"
	Границы выдела
	Границы участка

Заместитель директора ГКУ РК «Северо-западное объединённое лесничество» - заведующий территориальным отделом, Евпаторийское лесничество, заместитель старшего государственного лесного инспектора Республики Крым

Ю. А. Токарь
(Ф.И.О.)

10.12.19
дата

подпись
М.П.

¹ Для вычерчивания карты-схемы разложения лесного участка используются фрагменты картографических материалов лесустройства: планы масштабом М 1:10000, планы лесных насаждений масштабом М 1:25000, карты-схемы лесничества или лесопарка масштабом М 1:100000.

**План (чертеж) участка лесного фонда
(вариант № 2)**
Республика Крым, Сакский муниципальный район
(субъект Российской Федерации, муниципальное образование)

Лесничество (лесопарк) Евпаторийское

(название)

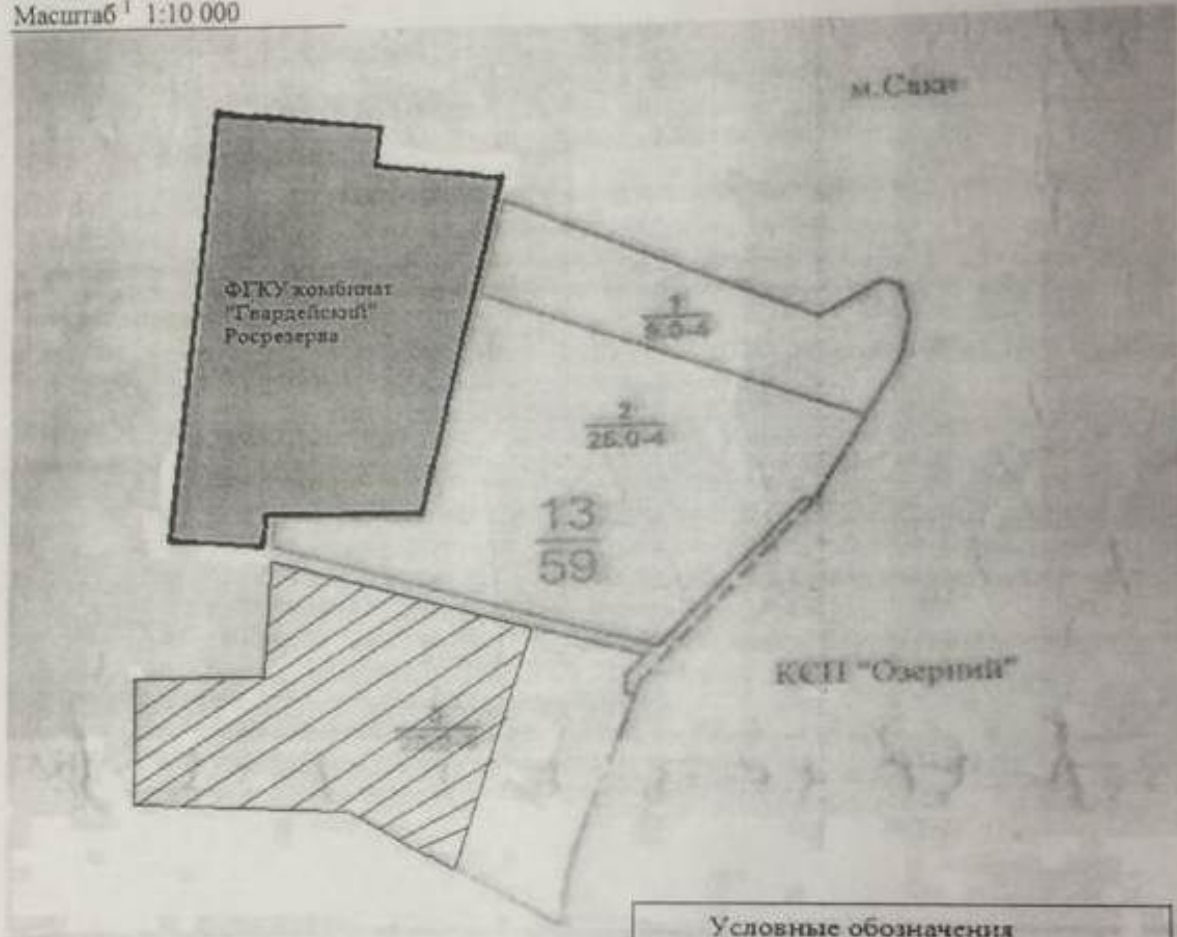
Участковое лесничество Сакское




(название)

Квартал 13 выдел 3

Площадь 15 га

Масштаб ¹ 1:10 000

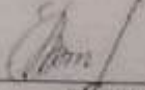


Условные обозначения	
	Территория ком. "Гвардейский"
	Границы выдела
	Границы участка

Заместитель директора ГКУ РК «Северо-западное объединённое лесничество» - заведующий территориальным отделом, Евпаторийское лесничество, заместитель старшего государственного лесного инспектора Республики Крым

Ю.А.Токарь
(Ф.И.О.)

10.12.2019
дата


подпись
М.П.

¹ Для вычерчивания карты-схемы расположения лесного участка используются фрагменты картографических материалов лесоустройства планшеты масштабом М 1:10000, планы лесных извешдений масштабом М 1:25000, карты-схемы лесничества или лесопарка масштабом М 1:100000.

Письмо ФГКУ Комбинат "Гвардейский" Росрезерва.



ФЕДЕРАЛЬНОЕ ГОСУДАРСТВЕННОЕ
КАЗЕННОЕ УЧРЕЖДЕНИЕ
КОМБИНАТ «ГВАРДЕЙСКИЙ»
УПРАВЛЕНИЯ ФЕДЕРАЛЬНОГО АГЕНТСТВА
ПО ГОСУДАРСТВЕННЫМ РЕЗЕРВАМ
ПО ЮЖНОМУ ФЕДЕРАЛЬНОМУ ОКРУГУ
(ФГКУ КОМБИНАТ «ГВАРДЕЙСКИЙ»
РОСРЕЗЕРВА)

с. Карьерное, Сакский р-н,
Республика Крым, 296548
тел. / факс (36563) 7-22-94, 7-23-18.
ИНН 9107000553, ОГРН 1149102032133
КПП 910701001, ОКПО 08613067
Телефон: (36563) 7-22-94, Факс: (7-23-18)
Email: gvardejskij@sou.rosreserv.ru

От «*21*» *Августа* 2021 г. № *21*

Главе
администрации Сакского района
Республики Крым

Слободянику М.Д.

Почтовый адрес: 296500, Республика Крым,
г. Саки, ул. Ленина, 15
Телефон: (36563) 2-76 59,
телефон/факс: (36563) 2-53-90
Электронный адрес: ar@sakimo.rk.gov.ru

Уважаемый Михаил Дмитриевич!

Для обеспечения потребностей военных и приравненных к ним потребителей Федеральным агентством по государственным резервам планируется создание на территории Сакского района многофункционального складского комплекса по приемке, хранению, и отгрузке материальных ценностей государственного резерва продовольственной группы, а также товаров для ликвидации последствий чрезвычайных ситуаций.

Для этих целей определен земельный участок находящейся за пределами населенных пунктов и расположенный: в Сакском районе Республики Крым, Охотниковское сельское поселение, за границами населенных пунктов, земли Евпаторийского лесничества, квартал 13, часть выдела 2 Сакского участкового лесничества, кадастровый номер 90.11.170701:776, площадь 150000 кв.м.

На сегодняшний день Росрезервом ведется работа по переводу данного земельного участка с одной категории в другую, в связи с чем просим Вас предоставить информацию задействован или нет данный земельный участок в государственной или муниципальной программе. В справке просим указать кадастровый номер земельного участка, его местонахождение и площадь.

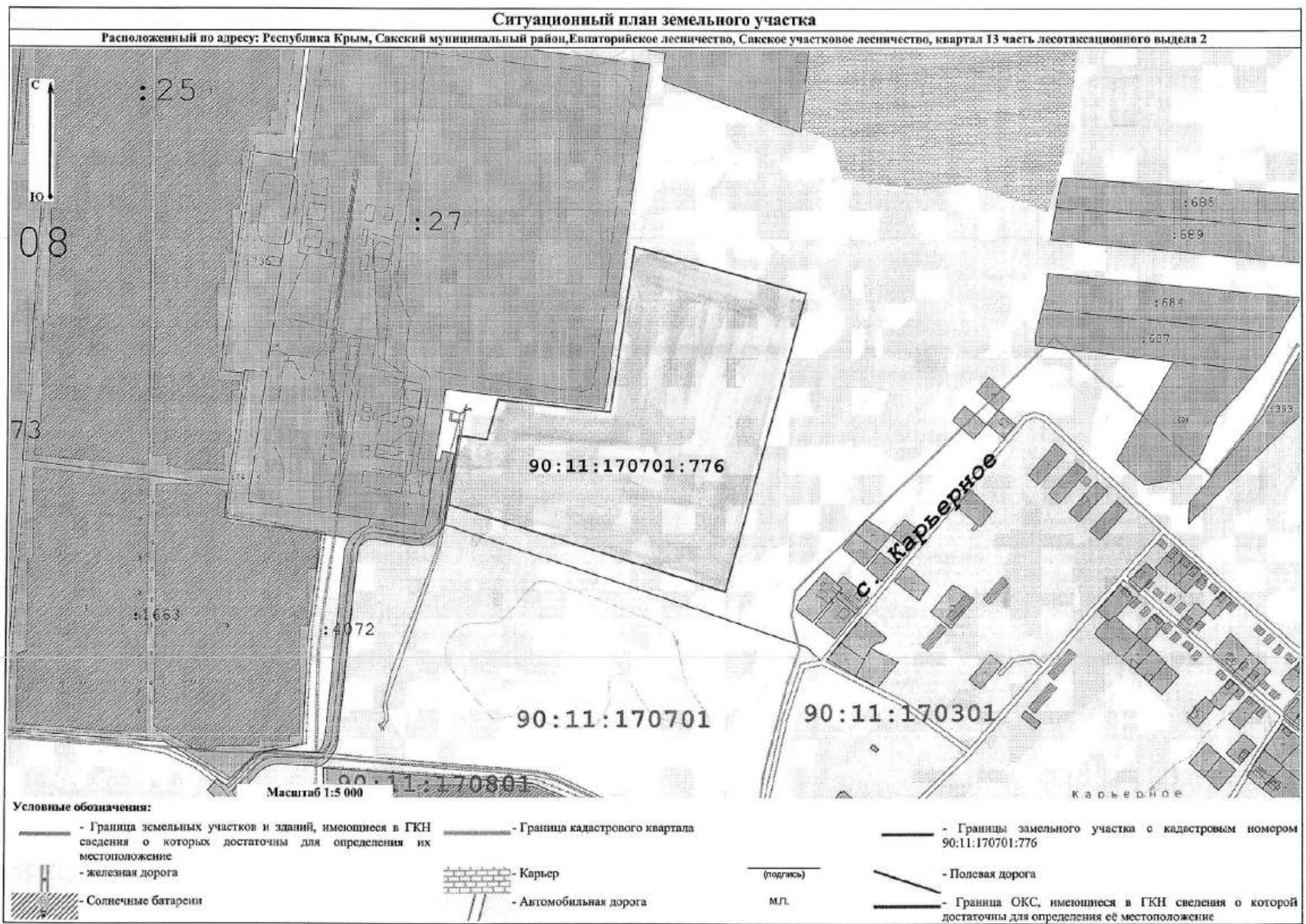
Приложение:

1. Схема расположения земельного участка на территории Охотниковского сельского поселения Сакского района Республики Крым на 1 листе;
2. Копия выписки из ЕГРН на земельный участок на 5 листах;

Директор
ФГКУ комбинат «Гвардейский» Росрезерва

А.Г. Полянкевич

Исп. Аблаев Э.Д.
тел. (36563) 72291



Выписка из Единого государственного реестра недвижимости об объекте недвижимости
Сведения о характеристиках объекта недвижимости

Лист 1 из 1

Земельный участок			
(код объекта недвижимости)			
Лист №	Раздела 1	Всего листов раздела 1:	Всего разделов: _____
22.06.2020 № 99/2020/334410297		Всего листов выписки: _____	
Кадастровый номер:		90:11:170701:776	

Категория земель:	Земли лесного фонда
Виды разрешенного использования:	Использование лесов
Сведения о кадастровом инженере:	Барашев Кемал Эрнестович №82-15-288, ИП Барашев Кемал Эрнестович
Сведения о лесах, водных объектах и об иных природных объектах, расположенных в пределах земельного участка:	данные отсутствуют
Сведения о том, что земельный участок полностью или частично расположен в границах зоны с особыми условиями использования территории или территории объекта культурного наследия	данные отсутствуют
Сведения о том, что земельный участок расположен в границах особой экономической зоны, территории опережающего социально-экономического развития, зоны территориального развития в Российской Федерации, игровой зоны:	данные отсутствуют
Сведения о том, что земельный участок расположен в границах особо охраняемой природной территории, охотничьих угодий, лесничеств, лесопарков:	данные отсутствуют
Сведения о результатах проведения государственного земельного надзора:	данные отсутствуют
Сведения о расположении земельного участка в границах территории, в отношении которой утвержден проект межевания территории:	данные отсутствуют

Государственный регистратор		ФГИС ЕГРН
полное наименование должности		инициалы, фамилия

Выписка из Единого государственного реестра недвижимости об объекте недвижимости

Сведения о характеристиках объекта недвижимости

На основании запроса от 22.06.2020 г., поступившего на рассмотрение 22.06.2020 г., сообщаем, что согласно записям Единого государственного реестра недвижимости:

Земельный участок			
(вид объекта недвижимости)			
Лист №	Раздела <u>1</u>	Всего листов раздела <u>1</u> :	Всего разделов: _____
22.06.2020 № 99/2020/334410297		Всего листов выписки: _____	
Кадастровый номер:		90:11:170701:776	

Номер кадастрового квартала:	90:11:170701
Дата присвоения кадастрового номера:	19.06.2020
Ранее присвоенный государственный учетный номер:	данные отсутствуют
Адрес:	Республика Крым, Сакский муниципальный район, Евпаторийское лесничество, Сакское участковое лесничество, квартал 13 часть лесотаксационного выдела 2
Площадь:	150000 +/- 136 кв. м
Кадастровая стоимость, руб.:	данные отсутствуют
Кадастровые номера расположенных в пределах земельного участка объектов недвижимости:	данные отсутствуют
Кадастровые номера объектов недвижимости, из которых образован объект недвижимости:	данные отсутствуют
Кадастровые номера образованных объектов недвижимости:	данные отсутствуют
Сведения о включении объекта недвижимости в состав предприятия как имущественного комплекса:	

Государственный регистратор	Барашев	ФГИС ЕГРН
полное наименование должности	Кемал Эрнестович Эрнестович подпись М.П. Барашев КАДАСТРОВЫЙ ИНЖЕНЕР № 82-15-288 АТТЕСТАТ Крым, г. Севастополь, ул. Космонавтов, д. 10	инициалы, фамилия

Кадастровый инженер

Барашев К.Э.




Выписка из Единого государственного реестра недвижимости об объекте недвижимости
 Описание местоположения земельного участка

1-квартал 3

Земельный участок			
<small>(опис. объекта недвижимости)</small>			
Лист №	Раздела 3	Всего листов раздела 3 :	Всего разделов: _____
22.06.2020 № 99/2020/334410297		Всего листов выписки: _____	
Кадастровый номер:		90:11:170701:776	

План (чертеж, схема) земельного участка



Масштаб 1: данные отсутствуют

Условные обозначения:

Государственный регистратор	ФГИС ЕГРН
полное наименование должности	инициалы, фамилия




Выписка из Единого государственного реестра недвижимости об объекте недвижимости
Сведения о характеристиках объекта недвижимости

1 из 10 стр. 1

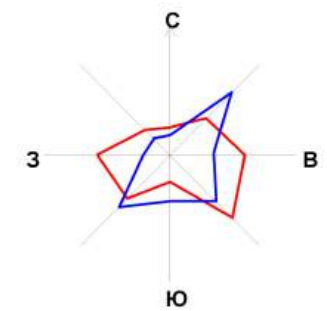
Земельный участок			
(вид объекта недвижимости)			
Лист №	Раздела 1	Всего листов раздела 1:	Всего разделов:
22.06.2020	№ 99/2020/334410297		
Кадастровый номер:		90:11:170701:776	

Условный номер земельного участка:	данные отсутствуют
Сведения о принятии акта и (или) заключении договора, предусматривающих предоставление в соответствии с земельным законодательством исполнительным органом государственной власти или органом местного самоуправления находящегося в государственной или муниципальной собственности земельного участка для строительства наемного дома социального использования или наемного дома коммерческого использования:	данные отсутствуют
Сведения о том, что земельный участок или земельные участки образованы на основании решения об изъятии земельного участка и (или) расположенного на нем объекта недвижимости для государственных или муниципальных нужд:	данные отсутствуют
Сведения о том, что земельный участок образован из земель или земельного участка, государственная собственность на которые не разграничена:	данные отсутствуют
Сведения о наличии земельного спора о местоположении границ земельных участков:	данные отсутствуют
Статус записи об объекте недвижимости:	Сведения об объекте недвижимости имеют статус "актуальные"
Особые отметки:	Сведения необходимые для заполнения раздела 2 отсутствуют.
Получатель выписки:	Барашев Кемал Эрнестович

Государственный регистратор		ФГИС ЕГРН
полное наименование должности		инициалы, фамилия

ВНЕСЕНИЕ ИЗМЕНЕНИЙ В ГЕНЕРАЛЬНЫЙ ПЛАН ОХОТНИКОВСКОГО СЕЛЬСКОГО ПОСЕЛЕНИЯ САКСКОГО РАЙОНА РЕСПУБЛИКИ КРЫМ

КАРТА ПОЛОЖЕНИЯ СЕЛЬСКОГО ПОСЕЛЕНИЯ В СИСТЕМЕ РАССЕЛЕНИЯ МУНИЦИПАЛЬНОГО РАЙОНА, М 1:100 000



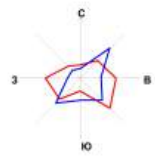
- Условные обозначения**
- Границы:**
- граница муниципального района
 - границы сельских поселений
 - существующие границы населённых пунктов
- Транспортная инфраструктура**
- автомобильные дороги регионального и межмуниципального значения
 - автомобильные дороги местного значения
- водные объекты

Имя				Фамилия				Подпись				Дата			
Имя				Фамилия				Подпись				Дата			
Материалы по обозначению:												Страна	Лист	Листа	
Карта положения сельского поселения в системе расселения муниципального района, М 1:100 000												Республика Крым	4	9	
ООО "Ариэл ГРАД"															

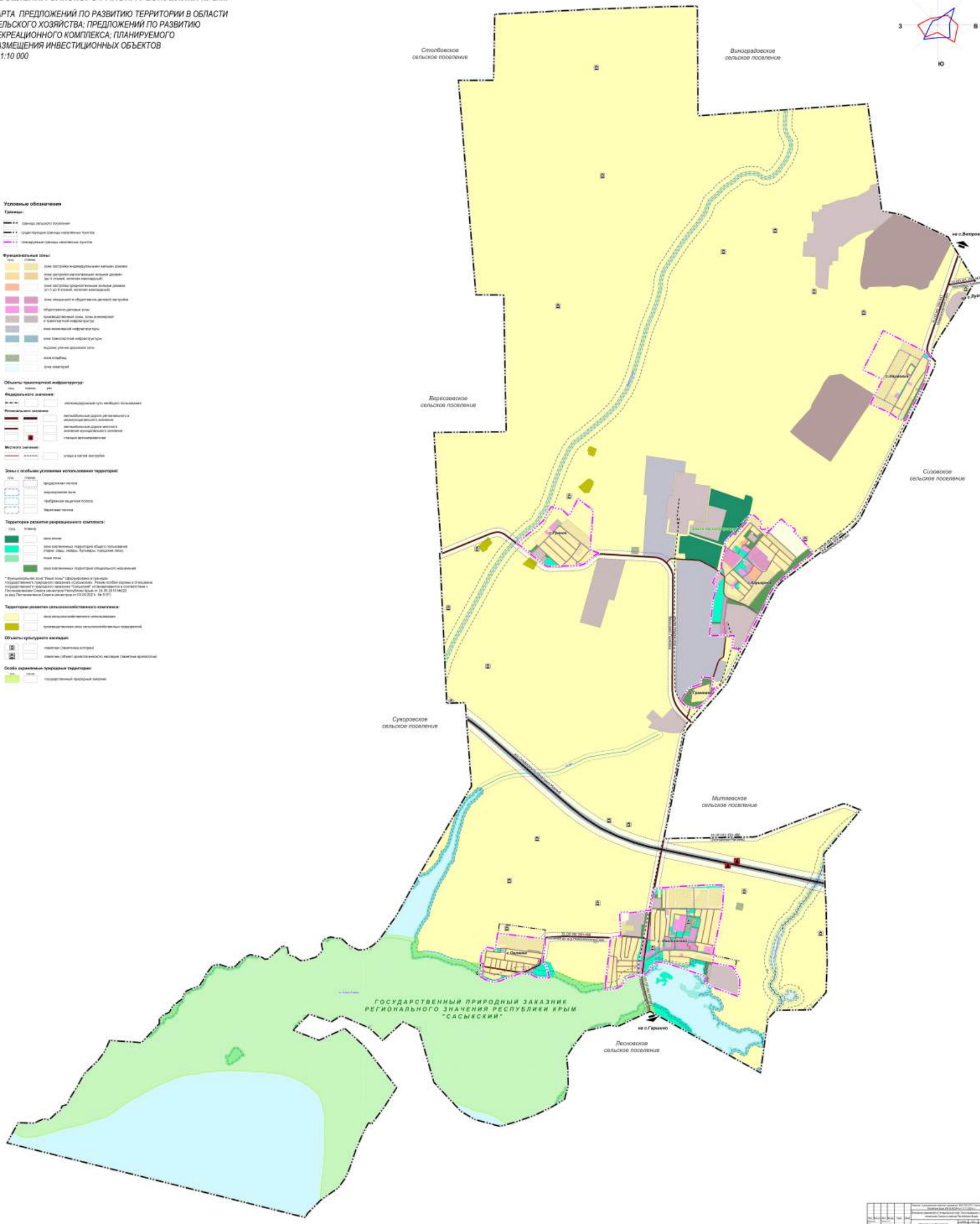
ВНЕСЕНИЕ ИЗМЕНЕНИЙ В ГЕНЕРАЛЬНЫЙ ПЛАН ОХОТНИКОВСКОГО СЕЛЬСКОГО ПОСЕЛЕНИЯ САКСКОГО РАЙОНА РЕСПУБЛИКИ КРЫМ

Масштаб 1:10 000

КАРТА ПРЕДЛОЖЕНИЙ ПО РАЗВИТИЮ ТЕРРИТОРИИ В ОБЛАСТИ СЕЛЬСКОГО ХОЗЯЙСТВА; ПРЕДЛОЖЕНИЙ ПО РАЗВИТИЮ РЕКРЕАЦИОННОГО КОМПЛЕКСА; ПЛАНИРУЕМОГО РАЗМЕЩЕНИЯ ИНВЕСТИЦИОННЫХ ОБЪЕКТОВ
М 1:10 000



- Условные обозначения**
- Границы:**
- Граница сельского поселения
 - Строительный контур населенного пункта
 - Инженерный контур населенного пункта
- Функциональные зоны:**
- Зона застройки индивидуальными жилыми домами
 - Зона застройки многоквартирными жилыми домами
 - Зона застройки многоквартирными жилыми домами от 10 до 18 этажей, включая административные
 - Зона рекреации и общегородских деловых центров
 - Мобильные объекты связи
 - Квадратные зоны, зоны инженерной и транспортной инфраструктуры
 - Зоны инженерной инфраструктуры
 - Зоны санитарной охраны объектов водоснабжения
 - Зоны складские
 - Зоны складские
- Объекты транспортной инфраструктуры:**
- Автомобильная дорога
 - Автомобильная дорога с твердым покрытием
 - Автомобильная дорога с твердым покрытием
 - Автомобильная дорога с твердым покрытием
 - Улицы в составе населенных пунктов
- Зоны с особыми условиями использования территории:**
- Зона охраны памятников культуры
 - Зона охраны объектов культурного наследия
 - Зона охраны объектов культурного наследия
 - Зона охраны объектов культурного наследия
- Территории развития рекреационного комплекса:**
- Зона рекреации
 - Зона рекреации
 - Зона рекреации
 - Зона рекреации
- Территории развития сельскохозяйственного комплекса:**
- Зона сельскохозяйственного назначения
 - Зона сельскохозяйственного назначения
- Объекты культурного наследия:**
- Объект культурного наследия
 - Объект культурного наследия
- Особо охраняемые природные территории:**
- Особо охраняемая природная территория



№ документа	Дата	Страница	Итого страниц
1	2024	1	1

**Заказчик: Муниципальное казенное учреждение «ЖКХ-РЕСУРС»
Сакского района Республики Крым**

**ВНЕСЕНИЕ ИЗМЕНЕНИЙ В ГЕНЕРАЛЬНЫЙ ПЛАН
ОХОТНИКОВСКОГО СЕЛЬСКОГО ПОСЕЛЕНИЯ
САКСКОГО РАЙОНА РЕСПУБЛИКИ КРЫМ**

Том III

**Раздел «Инженерно-технические мероприятия
гражданской обороны. Мероприятия по
предупреждению чрезвычайных ситуаций»
(Пояснительная записка)**

Директор

А. С. Чеснок

Начальник отдела территориального
планирования

О.В. Дедерер

Новосибирск 2025

Оглавление	
Введение.....	3
1. Краткое описание территории.....	4
2. Результаты анализа возможных последствий современных средств поражения и чрезвычайных ситуаций техногенного и природного характера на функционирование территории.	8
2.1. Результаты анализа возможных последствий современных средств поражения.	8
2.2. Границы зон возможных опасностей, предусмотренных СП 165.1325800.2014	12
2.3. Результаты анализа возможных последствий ЧС техногенного характера	13
2.4. Результаты анализа возможных последствий ЧС природного характера	22
3. Мероприятия по гражданской обороне, защите территории от чрезвычайных ситуаций природного и техногенного характера.	40
3.1. Мероприятия по гражданской обороне.....	40
3.2. Мероприятия по предупреждению чрезвычайных ситуаций природного и техногенного характера.....	44
3.3 Противопожарные мероприятия.....	57
4. Выводы.....	63
<i>Приложение 1</i>	64
<i>Приложение 2</i>	81

Введение

Раздел «Инженерно-технические мероприятия гражданской обороны. Мероприятия по предупреждению чрезвычайных ситуаций» выполнен на основании следующих исходных данных:

- исходных данных и требований ГУ МЧС России по Республике Крым;
- сведений отдела ГОЧС Сакского района;
- материалы раздела «Мероприятия по гражданской обороне, мероприятия по предупреждению чрезвычайных ситуаций природного и техногенного характера» Схемы территориального планирования Сакского района Республики Крым и исходных данных, предоставленных администрацией Сакского района от 03.12.2024 № ПИ/314/1, от 29.02.2024 № 77/2539/01-34/1.

1. Краткое описание территории.

Охотниковское сельское поселение (далее СП) находится в западной части степной зоны Крымского полуострова. Административно Охотниковское сельское поселение расположено в восточной части Сакского района Республики Крым.

На западе Охотниковское сельское поселение граничит с Вересаевским и Суворовским поселениями, на юге – Лесновским, на севере – Столбовским и Виноградовским, на востоке – Сизовским и Митяевским поселениями Сакского района.

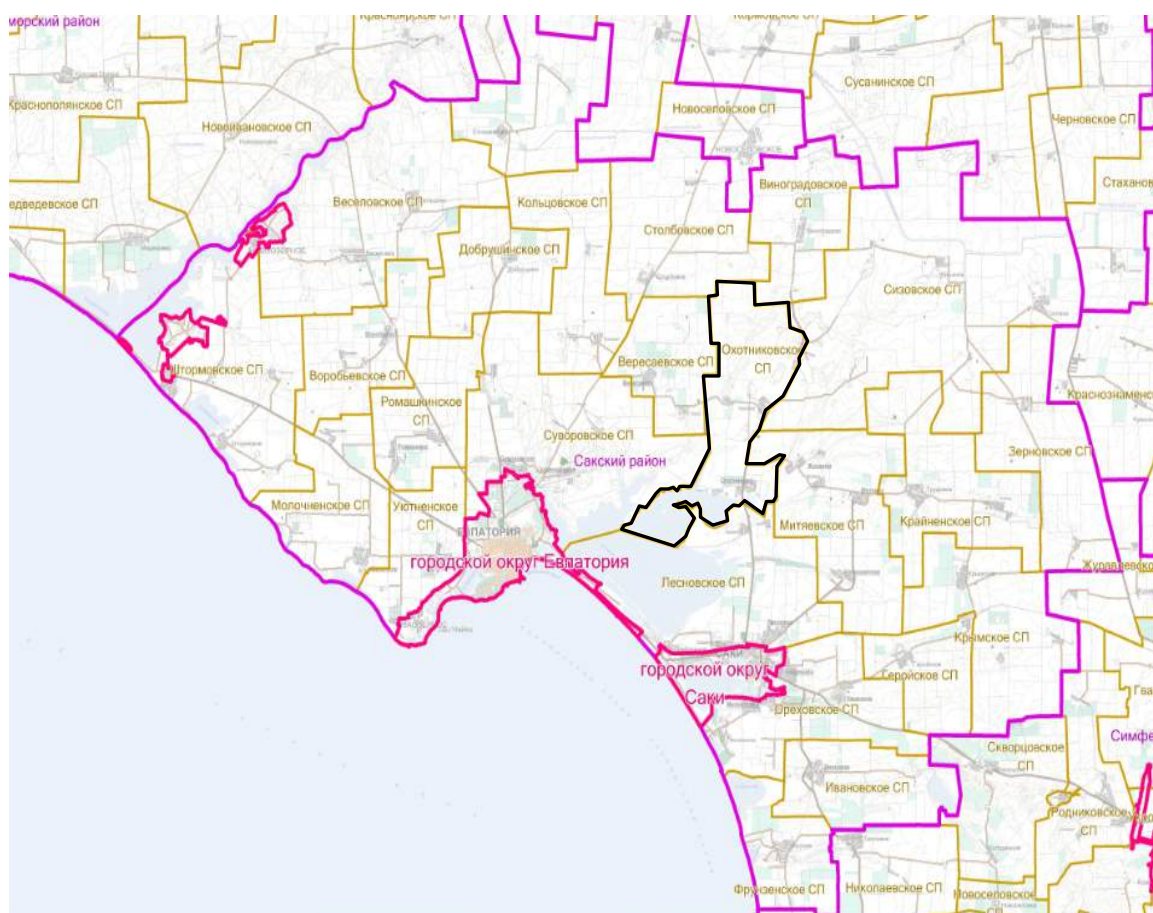


Рисунок 1 административное деление Сакского района

На территории сельского совета находятся шесть сел: с. Охотниково, с. Громовка, с. Карьерное, с. Наумовка, с. Орлянка, с. Рунное.

Центр сельского поселения – с. Охотниково.

Природные условия и ресурсы территории. Климат.

Территория района доступна для свободного вторжения как холодных, так и тропических масс воздуха. Большое влияние на климат оказывает горный рельеф Крыма и наличие большого водоема Черного моря.

На участке работ тип климата, умеренный морской, переходящий к северо-западу в континентальный с засухами. Годовой радиационный баланс составляет

46 ккал/кв. см. Характеризуется непродолжительной зимой и теплым летом. Самые холодные месяцы – январь, февраль; самые теплые – июль и август. Среднегодовая температура воздуха +9°C - +11,5°C. Среднемесячная температура в феврале составляет -2°C - -4°C, минимальная температура -28°C – -37°C. Средняя температура воздуха в июле составляет +23°C – +24°C, максимальная +35°C – +39°C. Снежный покров неустойчив, средняя его продолжительность 30 – 38 дней.

Промерзание почвы в холодные зимы достигает 0,8 м, а в теплые 0,2-0,4 м. Количество осадков в течении года распределяется относительно равномерно (от 325 до 450 мм). Среднее значение относительной влажности воздуха в холодное время года – 70 - 80%; в теплое – 40 - 45%.

Ветровой режим исследуемой территории: в холодный период года преобладают ветры восточных и северо-восточных румбов, в теплое время года – южные и юго-западные.

Местоположение исследуемой территории обуславливает наличие местных ветров-бризов, часто наблюдаемых на Черноморском побережье в мае-октябре реже в ноябре-апреле.

Грозы наблюдаются в основном летом, реже зимой. Гололедные явления наблюдаются в холодную половину года, чаще всего с декабря по февраль.

Туманы над морской акваторией имеют четкую сезонную направленность. Наиболее часто морские туманы возникают в период апрель-май.

Тектоника.

Сакский район по своим структурным особенностям входит в состав структур Крымско-Кавказского предгорного прогиба, обособление которого связано с кайнозойским этапом развития этой территории.

В геоморфологическом отношении район работ входит в состав северо-восточной эрозионно-денудационной холмистой равнины и сформирован в связи с развитием молодой третичной мелкой складчатости. Равнина расчленена короткими речными долинами и балками, которые являются эпигенетическими.

Прибрежная часть суши отделяется от моря полосой пляжа, сложенного современными морскими отложениями, характеризуется развитием пересыпей, кос, отделяющих группы соленых озер от моря.

Рельеф территории в целом относится к равнинному типу. Склоны крутизной в основном до 5°. Рельеф холмисто-рядовых возвышенностей формируется на месте выпуклых валообразных, вытянутых в субширотном направлении антиклинальных структур

Сложность инженерно-геологических и строительных условий обуславливается сложностью гидрогеологического режима, широким развитием опасных геологических процессов и явлений (абразия, эрозия, подтопление, карст и др.) на фоне высокой сейсмической активности (7 – 8 баллов по карте В) региона.

По данным ГП «Крымское противооползневое управление», геологическая среда района характеризуется активным развитием экзогенных процессов –

абразии, карста, эрозии, подтопления и др., происходящих на фоне достаточно высокого уровня антропогенной нагрузки.

Среди современных отрицательных природных процессов геологического и гидрологического характера на территории района широкое распространение получили:

- затопление паводками редкой повторяемости;
- ветровая и водная эрозия;
- деградация почв сельскохозяйственных угодий вследствие вторичного засоления, осолонцования, подтопления;
- процессы подтопления и вторичного заболачивания;
- процессы карстообразования;
- абразия (разрушение) морского побережья.

Полезные ископаемые.

На территории сельского поселения расположены участки недр, предоставленных для добычи полезных ископаемых, а также в целях, не связанных с их добычей и лицензий на пользование недрами со следующими государственными регистрационными номерами лицензий: СИМ51065ТЭ.

Сведения о транспортной инфраструктуре.

Воздушный транспорт на территории Сакского района отсутствует.

На территории сельского поселения отсутствуют пассажирские, грузовые порты и иные объекты морского транспорта.

Железнодорожная сеть Республики Крым передана в федеральную собственность и закреплена на праве хозяйственного ведения за ФГУП «Крымская железная дорога» (далее ФГУП «КЖД»). ФГУП «КЖД» находится в ведении Федерального агентства железнодорожного транспорта. По территории Охотниковского сельского поселения на участке станция Саки ФГУП «КЖД» - подъездной путь Громовка проходит однопутный неэлектрифицированный железнодорожный путь необщего пользования протяженностью 14,3 км, который пересекают 7 железнодорожных переездов.

Планировочная структура муниципального образования это единый каркас (сеть автодорог), связывающий между собой территории населенных пунктов, производственные комплексы, рекреационные территории. Транспортная структура района представлена в основном дорогами межмуниципального значения.

В соответствии со Схемой территориального планирования Республики Крым, утвержденной Постановлением Совета министров Республики Крым от 30.12.2015 №855, на территории Охотниковского сельского поселения, предусмотрены следующие мероприятия:

- «Строительство и реконструкция автомобильной дороги Симферополь-Евпатория-Мирный (на участке Скворцово-Евпатория с обходом озера Сасык-Сиваш), протяженностью 61,2 км, окончание работ запланировано на 2024 г.;

- Строительство и эксплуатация двух многофункциональных заправочных комплекса на земельном участке РК, Сакский район на территории Охотниковского сельского поселения до 2026 г.

Таблица 1-1

Перечень автомобильных дорог межмуниципального значения

№ п/п	Идентификационный номер	Наименование дорог	Протяженность, км	Протяженность в границах СП, км
1	35 ОП МЗ 35Н-441	Новоселовское-Саки	41,7	12,3
2	35 ОП МЗ 35Н-486	Охотниково-Митяево	10,5	3,0
3	35 ОП МЗ 35Н-450	Вересаево-Громовка	13,0	6,0
4	35 ОП МЗ 35Н-463	Наумовка-Луговое	9,0	0,5
5	35 ОП МЗ 35Н-468	Орлянка до а/д Новоселовское-Саки	3,0	3,0

Трубопроводный транспорт (магистральные газопроводы и их составные части).

Транспортировкой газа высокого давления занимается ООО «Черномортрансгаз».

Действующие магистральные газопроводы федерального значения, проходящие по территории сельского поселения приведены в таблице 1-2.

Таблица 1-2

Действующие магистральные газопроводы федерального значения

№ п/п	Название газопровода	Протяженность г-да в субъекте РФ, км	Давление (проектное), МПа	Диаметр, мм	Охр. Зона, в каждую сторону от оси, м	Минимальные расстояния от оси в каждую сторону, м
1.	Магистральный газопровод Глебовка-Симферополь	6,37	5,4	530	25	150
2.	Магистральный газопровод Глебовка-Симферополь (вторая нитка)	6,37	5,4	530	25	150

Схемой территориального планирования Российской Федерации в области федерального транспорта (в части трубопроводного транспорта) предусмотрено на территории сельского поселения строительство магистрального газопровода Глебовка - Симферополь – Севастополь (третья очередь) с диаметром 500 мм, проектное рабочее давление – 5,4 МПа (после 2025 г.). В целях реализации данного объекта приказом Министерства имущественных и земельных отношений Республики Крым от 05.07.2021 № 4158 установлен публичный сервитут (реестровый номер 90:00-6.805).

2. Результаты анализа возможных последствий современных средств поражения и чрезвычайных ситуаций техногенного и природного характера на функционирование территории.

2.1. Результаты анализа возможных последствий современных средств поражения.

Прогноз опасностей террористического характера.

В настоящее время понятия терроризм и катастрофы как никогда близко сошлись. Особенно если иметь в виду возможность терроризма с применением оружия массового поражения. Именно такой терроризм может привести к катастрофам. Расщепляющиеся материалы, компоненты химического и биологического оружия сейчас доступны террористам как никогда ранее. Это объясняется либерализацией торговли, слабостью экспортного контроля, открытостью данных о новейших разработках в области химического и биологического вооружения и усиливающейся интернационализацией преступности и терроризма.

Велика вероятность возрастания технологического терроризма, т.е. проведения террористических актов на предприятиях, аварии на которых могут создать угрозу для жизни и здоровья населения или вызвать значительные экологические последствия.

Не исключена возможность сельскохозяйственного терроризма. В качестве агентов, поражающих зерновую продукцию и картофель, могут использоваться грибковые патогенные культуры.

Наряду с химическим, биологическим и другими видами современного терроризма, «электромагнитный терроризм», как составная часть «информационного терроризма», стал реальным явлением и представляет особую опасность, поскольку имеет возможность скрытно воздействовать на технические системы государственного и военного управления, и объекты инфраструктуры. Потенциально возрастающие технологические возможности информатизации находят все большее применение в таких жизненно важных сферах деятельности общества, как телекоммуникация, энергетика, транспорт, системы хранения газа и нефти, водоснабжение и др.

Оценка опасностей военного характера.

В настоящее время реальную военную опасность для России представляют очаги напряженности вдоль границ нашей страны, которые могут перерасти в приграничные и внутренние вооруженные конфликты. Не исключается возможность возникновения широкомасштабной региональной войны. Особенностью войн XXI века будут: массированное использование высокоточных средств поражения; активные действия диверсионно-разведывательных сил; нетрадиционные способы ведения вооруженной борьбы; поражение особо важных объектов экономики и инфраструктуры.

Боевые действия на оперативно-тактическом уровне станут многомерными, существенные изменения претерпят стратегические операции. Доминирующими станут следующие формы ведения военных действий:

- в воздухе - с преобладанием малозаметных беспилотных летательных аппаратов большого радиуса действия;
- на суше - удары на большую глубину;
- на море - с использованием подводных ударных систем;
- боевые действия в космосе и из космоса.

Учитывая угрозу возможных планетарных - климатических изменений типа «ядерной ночи» или «ядерной зимы», массированное применение сторонами ракетно-ядерного оружия в начале XXI века представляется маловероятным. Однако это не исключает его применения в демонстрационных целях, одиночного применения террористами и ограниченного применения войсками с целью нарушения систем государственного и военного управления и поражения важнейших объектов экономики в ходе эскалации конфликтов.

Наряду с этими исследованиями, в США, ряде стран НАТО, в КНР достаточно интенсивно ведутся разработки в области создания геофизического оружия (далее ГФО), направленно воздействующего на изменение природно-климатических условий и процессов.

В возможных войнах начала XXI века особое значение приобретают способности сторон к психологическому информационному и психотропному воздействию. Информационное психологическое воздействие на поведение и психику способно существенно повысить (снизить) эффективность действий вооруженных сил, обеспечив им благоприятную (неблагоприятную) обстановку и поддержку, уменьшить число жертв среди мирного населения.

В случае возникновения на территории России локальных вооруженных конфликтов и развертывания широкомасштабных боевых действий источниками чрезвычайных ситуаций военного характера будут являться современные обычные средства поражения, при высокой вероятности применения противником ядерного, химического и биологического оружия.

Ядерное оружие.

Ядерное оружие - оружие массового поражения взрывного действия, основанное на использовании внутриядерной энергии, выделяющейся при цепных реакциях деления тяжелых ядер некоторых изотопов урана и плутония или термоядерных реакциях синтеза легких ядер (изотопов водорода) - в более тяжелые.

Ядерное оружие на настоящий момент является самым мощным оружием массового поражения, обладающим такими поражающими факторами, как ударная волна, световое излучение, проникающая радиация, радиоактивное заражение и электромагнитный импульс. Поражающее действие того или иного ядерного взрыва зависит от мощности использованного боеприпаса, вида взрыва и типа ядерного заряда.

Ударная волна является основным поражающим фактором ядерного взрыва. Большинство разрушений и повреждений зданий, сооружений и

оборудования объектов, а также поражений людей обусловлено, как правило, воздействием ударной волны.

Степень воздействия избыточного давления и скоростного напора в повреждении или разрушении объектов зависит от размеров, конструкции объекта и степени его связи с земной поверхностью.

Поражения людей вызываются как прямым действием ударной волны, так и косвенным (летающими обломками зданий, деревьями и др.).

Световое излучение ядерного взрыва представляет собой электромагнитное излучение оптического диапазона в видимой, ультрафиолетовой и инфракрасной областях спектра.

Поражение людей световым излучением выражается в появлении ожогов различных степеней открытых и защищенных одеждой участков кожи, а также в поражении глаз.

Оплавление, обугливание и воспламенение материалов могут привести к возникновению пожаров.

Проникающая радиация ядерного взрыва представляет собой поток гамма-излучения и нейтронов. Гамма-излучение и нейтронное излучение распространяются в воздухе во все стороны на расстояния 2,5÷3 км. Радиации изменяют характер жизнедеятельности клеток, отдельных организмов и систем организма, что приводит к возникновению такого заболевания как лучевая болезнь.

Поражающее действие проникающей радиации характеризуется дозой излучения.

Радиоактивное заражение местности, приземного слоя атмосферы, воздушного пространства, воды и других объектов возникает в результате выпадения радиоактивных веществ из облака ядерного взрыва.

Большая часть радиоактивных осадков, вызывающая радиоактивное заражение местности, выпадает из облака за 10÷20 часов после ядерного взрыва. Выпадение радиоактивных осадков продолжается от нескольких минут до 2 часов и более.

Электромагнитное излучение, возникает при ядерных взрывах в атмосфере и в более высоких слоях, что приводит к возникновению мощных электромагнитных полей с длинами волн от 1 до 1000 м и более. Эти поля ввиду их кратковременного существования принято называть электромагнитным импульсом (далее ЭМИ).

Под действием ЭМИ в аппаратуре наводятся электрические токи и напряжения, которые могут вызвать пробой изоляции, повреждение полупроводниковых приборов и других элементов радиотехнических устройств. Наведенные в линиях энергоснабжения и связи напряжения могут по проводам распространяться на значительные расстояния, вызывая при этом повреждения радиоаппаратуры и находящихся вблизи нее людей.

Химическое оружие.

Химическое оружие - один из видов оружия массового поражения, поражающее действие которого основано на использовании боевых токсичных химических веществ (далее БТХВ).

К БТХВ относятся отравляющие вещества (далее ОВ) и токсины, оказывающие поражающее действие на организм человека и животных, а также фитотоксиканты, которые могут применяться в военных целях для поражения различных видов растительности.

В качестве средств доставки химического оружия к объектам поражения используется авиация, ракеты, артиллерия, средства инженерных и химических войск.

К числу боевых свойств и специфических особенностей химического оружия относятся:

- высокая токсичность ОВ и токсинов, позволяющая в крайне малых дозах вызывать тяжелые и смертельные поражения;

- биохимический механизм поражающего действия БТХВ на живой организм;

- способность ОВ и токсинов проникать в здания, сооружения и поражать находящихся там людей;

- длительность действия ввиду способности БТХВ сохранять определенное время свои поражающие свойства на местности, вооружении, технике и в атмосфере;

- трудность своевременного обнаружения факта применения противником БТХВ и установления его типа;

- необходимость использования для защиты от поражения (заражения) и ликвидации последствий применения химического оружия разнообразного комплекса специальных средств химической разведки, индивидуальной и коллективной защиты, дегазации, санитарной обработки, антидотов и др.

Результатом применения химического оружия могут быть тяжелые экологические и генетические последствия, устранение которых потребует длительного времени.

Поражающими факторами химического оружия являются различные виды боевого состояния БТХВ (пар, аэрозоль и капли).

Современные обычные средства поражения.

Высокоточное оружие (далее ВТО) - это такой вид управляемого оружия, эффективность поражения которым малоразмерных целей с первого пуска (выстрела) приближается к единице в любых условиях обстановки.

ВТО зарубежных государств оборудуются тепловыми, инфракрасными, телевизионными, лазерными, радиолокационными и комбинированными системами наведения, обеспечивающими высокую точность попадания в цель от 2 до 10 м, в перспективе - до одного метра.

Дальность пуска (стрельбы) тактических высокоточных боеприпасов достигает 100÷130 км, стратегических – 2500 км. Такая дальность позволяет наносить удары по объектам практически на всей территории страны.

Новейшие образцы обычного ВТО по эффективности поражения приближаются к тактическому ядерному оружию, а в некоторых случаях превосходят его, так как способны одним боеприпасом надежно поразить точечные цели. Массированные удары обычным ВТО по объектам систем энергетики и управления, предприятиям транспорта, машиностроения способны парализовать жизнедеятельность страны, а при разрушении пожаро-, взрыво-, химически-, радиационно- и других потенциально опасных объектов - вызвать крупные катастрофы.

Таким образом, обычные средства поражения на сегодняшний день являются высокоэффективным средством вооруженной борьбы, и их использование будет приводить к поражению населения и разрушению объектов экономики. Для определения эффективности мероприятий по защите населения и территорий необходимо пользоваться методиками по определению показателей возможной обстановки при применении обычных средств поражения.

С целью организации надежной защиты объектов от обычного ВТО необходимо иметь определенные исходные данные, прежде всего такие, как результаты анализа ВТО потенциального противника, его боевых возможностей, систем наведения, уязвимых звеньев; уровень потенциальной опасности для объекта, перечень наиболее опасных производств, воздействие по которым этого оружия может привести к большим разрушениям, поражению населения, заражению природной среды сильнодействующими ядовитыми и другими вредными веществами; боевые возможности средств защиты, состояние и демаскирующие признаки защищаемых объектов; вероятность поражения наиболее важных их элементов, необходимое количество средств защиты объектов экономики в районе, промышленном узле, регионе.

2.2. Границы зон возможных опасностей, предусмотренных СП 165.1325800.2014

В соответствии с постановлением Правительства РФ от 3 октября 1998 г. №1149 «О порядке отнесения территорий к группам по гражданской обороне» и требованиями СП 165.1325800.2014 проектируемая территория характеризуется следующими параметрами:

В соответствии с исходными данными и требованиями ГУ МЧС России по Республике Крым. территория размещения объекта не отнесена к группе по ГО. Объект находится вне зон возможных разрушений при воздействии обычных средств поражения на территориях, отнесенных к группам по ГО;

В соответствии с исходными данными местного отдела ГОЧС территорий, отнесенных к категориям по гражданской обороне в районе нет;

В соответствии с перечнем, приведенным в СП 165.1325800.2014, проектируемая территория частично находится в зоне возможного химического заражения в результате аварий на ХОО и транспорте, возможного катастрофического затопления в результате аварий на ГОО, в зоне возможных

сильных разрушений от взрывов происходящих в мирное и военное время на ПВОО;

В соответствии с перечнем, приведенным в СП 165.1325800.2014, проектируемый объект не находится в зонах возможного радиоактивного загрязнения, возможного образования завалов от зданий (сооружений) различной этажности (высоты).

2.3. Результаты анализа возможных последствий ЧС техногенного характера

Химически опасные объекты.

Зона заражения АХОВ — это территория, зараженная ядовитыми веществами в опасных для жизни людей пределах (концентрациях).

Прогнозирование масштабов заражения территории АХОВ – определение глубины и площади зоны заражения с пороговой концентрацией вещества в атмосфере. Расчеты масштабов зон возможного опасного химического заражения при максимальных по последствиям авариях на ХОО и транспорте проведена в соответствии с Приложением Б СП 165.1325800.2014 (для сейсмоопасных районов – общее кол-во АХОВ).

Помимо аварий на автотранспорте перевозящем АХОВ опасность также представляют аварии с автомобилями перевозящими легковоспламеняющиеся жидкости (бензин, керосин и др.) и сжиженный газ потребителям. Аварии с данными автомобилями могут привести к взрыву перевозимого вещества, образованию очага пожара, травмированию и ожогам проходящего и проезжающего рядом населения.

Рассмотрим следующие сценарии аварийных ситуаций на транспорте (при перевозке СУГ, горючих жидкостей и аварийно-химически опасных веществ автотранспортом):

аварийный разлив цистерны с АХОВ (аммиак, хлор);

аварийный разлив цистерны с ЛВЖ (бензин);

аварийный разлив цистерны с СУГ (пропан).

Основные поражающие факторы при аварии на транспорте:

токсическое поражение АХОВ (аммиак, хлор);

тепловое излучение при воспламенении разлитого топлива;

воздушная ударная волна при взрыве топливно-воздушной смеси, образовавшейся при разливе топлива.

Все расчеты проведены для возможных сценариев аварий с участием максимального количества опасного вещества в единичной емкости.

1) Сценарий развития аварии, связанной с проливом АХОВ на автомобильном транспорте.

Возникновение аварии данного типа возможно при нарушении герметичности автоцистерны, перевозящей АХОВ (аммиак, хлор) в результате дорожно-транспортного происшествия.

Исходные данные:

количество участвующего в аварии аммиака на автотранспорте	$Q_0 = 3,81$ т (83% от объема цистерны);
количество участвующего в аварии хлора на автотранспорте	$Q_0 = 1,0$ т (80% от объема контейнера);
плотность аммиака	$d = 0,681$ т/куб. м;
плотность хлора	$d = 1,553$ т/куб. м;
толщина слоя, участвующего в аварии вещества	$h = 0,05$ м.

Порядок оценки последствий аварий.

Расчеты выполняются аналогично расчетам по АХОВ на железной дороге.

Результаты расчетов представлены в таблице 2-2

Характеристики зон заражения при выбросе АХОВ.

№	Наим. объекта	Наим. опасного вещества	Кол-во опасного вещества, т	Полная глубина зоны заражения, км	Площадь зоны фактического заражения, кв. км	Время подхода облака АХОВ к проектируемому объекту, мин.	Удаление проектируемого объекта от транспортных коммуникаций, км
1	Автомобильная дорога	Аммиак	3,81	1,63	0,23	14,4	3,9
		Хлор	1,0	4,79	2,02		

Проектируемая территория попадает в зону действия поражающих факторов при возникновении аварии, связанной с проливом АХОВ на автомобильном транспорте.

Определение времени подхода облака АХОВ к проектируемому объекту

Время подхода облака зараженного воздуха к проектируемому объекту зависит от скорости переноса облака воздушным потоком и определяется по формуле (РД 52.04.253-90 «Методика прогнозирования масштабов заражения СДЯВ при авариях (разрушениях) на химически опасных объектах и транспорте»):

$$t = \frac{X}{u}$$

где: t – время подхода, час.;

X – расстояние от источника заражения до проектируемого объекта, км;

u – скорость переноса переднего фронта облака зараженного воздуха, км/ч, определяется по РД 52.04.253-90.

Состояние атмосферы – инверсия (скорость ветра 5 м/с).

В соответствии с РД 52.04.253-90 время подхода облака зараженного воздуха к проектируемому объекту от автомобильной дороги – 14,4 минуты.

Время поражающего действия АХОВ зависит от времени его испарения с площади разлива.

2) Сценарий развития аварии, связанной с воспламенением проливов пропана автомобильном транспорте.

Возникновение аварии данного типа возможно при нарушении герметичности автомобильной цистерны с топливом (в результате ДТП). Над поверхностью разлива образуется облако паров пропана. Воспламенение паров и дальнейшее горение топлива возможно при наличии источника зажигания. Такими источниками могут быть: замыкание электропроводки автомобиля, разряд статического электричества, образование искры от удара металлических предметов и т.д.

Исходные данные:

количество разлившегося при аварии пропана $V = 8,55$ куб. м (95% от объема цистерны);

площадь пролива $S = 171,0$ кв. м.

Порядок оценки последствий аварии.

Определим, на каком расстоянии от геометрического центра пролива может произойти поражение людей тепловым потоком. Болевые ощущения у людей от тепловой радиации возникают при интенсивности теплового воздействия $1,4$ кВт/кв. м и более.

Интенсивность теплового излучения определяется по формуле:

$$q = E_f \cdot F_q \cdot \tau, \text{ кВт/кв. м,}$$

где E_f – среднеповерхностная плотность теплового излучения пламени, кВт/кв. м;

F_q – угловой коэффициент облученности;

τ – коэффициент пропускания атмосферы.

Эквивалентный диаметр пролива определяется из соотношения:

$$d = \sqrt{\frac{4S}{\pi}},$$

где S – площадь пролива, кв. м.

Расстояние, на котором будет наблюдаться тепловой поток интенсивностью $1,4$ кВт/кв. м, составляет 81 м.

Проектируемая территория попадает в зону действия поражающих факторов при возникновении аварии на автотранспорте, связанной с воспламенением проливов пропана из автоцистерны.

3) Сценарий развития аварии, связанной с воспламенением топливно-воздушной смеси с образованием избыточного давления на автомобильном транспорте.

Возникновение аварии данного типа возможно при нарушении герметичности автомобильной цистерны с пропаном (в результате ДТП). Происходит выброс топлива в окружающую среду с последующим образованием топливно-воздушной смеси. Воспламенение, образовавшейся топливно-воздушной смеси с образованием избыточного давления возможно при наличии источника зажигания. Такими источниками могут быть: разряд статического электричества, образование искры от удара металлических предметов и т.д.

Исходные данные:

количество разлившегося при аварии пропана $V = 70,3$ куб. м (95% от объема цистерны);

молярная масса СУГ $M = 44,0$ кг/кмоль;

время испарения $T = 60$ мин.

Порядок оценки последствий аварии.

Определим, на каком расстоянии от геометрического центра пролива могут произойти минимальные повреждения зданий. Для минимального повреждения зданий величина избыточного давления соответствует 3,6 кПа.

Избыточное давление ΔP_m на расстоянии R (м) от центра облака ТВС определяется по формуле:

$$\Delta P_m = P_0 \cdot P_x, \text{ кПа}$$

где P_0 – атмосферное давление, равное 101,3 кПа;

$$P_x = (V_r / C_B)^2 \cdot [(\sigma - 1) / \sigma] \cdot (0,83 / R_x - 0,14 / R_x^2);$$

V_r – скорость распространения сгорания, м/с;

C_B – скорость звука в воздухе, равная 340 м/с;

σ – степень расширения продуктов сгорания (для газовых смесей равна).

Расстояние, на котором будет наблюдаться величина избыточного давления 3,6 кПа, составляет 176 м.

Проектируемая территория попадает в зону действия поражающих факторов при возникновении аварии на железнодорожном транспорте, связанной с воспламенением проливов пропана из автоцистерны с образованием избыточного давления.

4) Сценарий развития аварии, связанной с образованием «огненного шара» при разрушении автоцистерны.

Исходные данные:

масса СУГ, участвующего в аварии $M = 4531,5$ кг.

Порядок оценки последствий аварии.

Поражающее действие «огненного шара» на человека определяется величиной тепловой энергии (импульсом теплового излучения) и временем существования «огненного шара», а на остальные объекты – интенсивностью его теплового излучения.

Определим, на каком расстоянии от геометрического центра «огненного шара» люди могут получить ожоги 1-й степени, что соответствует импульсу теплового излучения 120 кДж/кв. м.

Расчет интенсивности теплового излучения «огненного шара» q , кВт/кв. м, проводят по формуле:

$$q = E_f \cdot F_q \cdot \tau, \text{ кВт/кв. м,}$$

где E_f – среднеповерхностная плотность теплового излучения пламени, кВт/кв. м;

F_q – угловой коэффициент облученности;

τ – коэффициент пропускания атмосферы.

$$F_q = \frac{H/D_s}{4[(H/D_s + 0,5)^2 + (r/D_s)^2]^{1,5}},$$

где H – высота центра «огненного шара», м;
 D_s – эффективный диаметр «огненного шара», м;
 r – расстояние от облучаемого объекта до точки на поверхности земли непосредственно под центром «огненного шара», м.

Время существования «огненного шара» t_s , с, рассчитывают по формуле:

$$t_s = 0,92 \cdot M^{0,303},$$

где M – масса горючего вещества, кг.

Коэффициент пропускания атмосферы τ рассчитывают по формуле:

$$\tau = \exp[-7,0 \cdot 10^{-4}(\sqrt{r^2 + H^2} - D_s/2)].$$

Импульс теплового потока Q , кДж/м², определяется по формуле:

$$Q = q \cdot t_s.$$

Расстояние, на котором будет наблюдаться импульс теплового потока равный 120 кДж/кв. м, составляет 161 м.

Проектируемая территория попадает в зону действия поражающих факторов при возникновении аварии на автодороге, связанной с воспламенением проливов пропана из автоцистерны с образованием «огненного шара».

5) Сценарий развития аварии, связанной с воспламенением проливов бензина на автомобильном транспорте.

Возникновение аварии данного типа возможно при нарушении герметичности автомобильной цистерны с топливом (в результате ДТП). Над поверхностью разлива образуется облако паров бензина. Воспламенение паров и дальнейшее горение топлива возможно при наличии источника зажигания. Такими источниками могут быть: замыкание электропроводки автомобиля, разряд статического электричества, образование искры от удара металлических предметов и т.д.

Исходные данные:

количество разлившегося при аварии бензина $V = 8,55$ куб. м (95% от объема цистерны);

площадь пролива $S = 171,0$ кв. м.

Порядок оценки последствий аварии.

Определим, на каком расстоянии от геометрического центра пролива может произойти поражение людей тепловым потоком. Болевые ощущения у людей от тепловой радиации возникают при интенсивности теплового воздействия 1,4 кВт/кв. м и более.

Расчеты выполняются аналогично расчетам по сценарию 1.

Расстояние, на котором будет наблюдаться тепловой поток интенсивностью 1,4 кВт/кв. м, составляет 62 м.

Проектируемая территория попадает в зону действия поражающих факторов при возникновении аварии на автотранспорте, связанной с воспламенением проливов бензина из автоцистерны.

6) Сценарий развития аварии, связанной с воспламенением топливно-воздушной смеси с образованием избыточного давления на автомобильном транспорте.

Возникновение аварии данного типа возможно при нарушении герметичности автомобильной цистерны с бензином (в результате ДТП). Происходит выброс топлива в окружающую среду с последующим образованием топливно-воздушной смеси. Воспламенение, образовавшейся топливно-воздушной смеси с образованием избыточного давления возможно при наличии источника зажигания. Такими источниками могут быть: замыкание электропроводки автомобиля, разряд статического электричества, образование искры от удара металлических предметов и т.д.

Исходные данные:

количество разлившегося при аварии бензина $V = 8,55$ куб. м (95% от объема цистерны);

молярная масса бензина $M = 94,0$ кг/кмоль;

время испарения $T = 60$ мин.

Порядок оценки последствий аварии.

Определим, на каком расстоянии от геометрического центра пролива могут произойти минимальные повреждения зданий. Для минимального повреждения зданий величина избыточного давления соответствует 3,6 кПа.

Расчеты выполняются аналогично расчетам по сценарию 2.

Расстояние, на котором будет наблюдаться величина избыточного давления 3,6 кПа, составляет 77 м.

Проектируемая территория попадает в зону поражающих факторов при возникновении аварии на автомобильной дороге, связанной с воспламенением проливов бензина из автоцистерны с образованием избыточного давления.

Аварии на электроэнергетических системах и системах жизнеобеспечения

Аварии на электроэнергетических системах. Сильный порывистый ветер со скоростью 25 м/сек и более приводит к обрыву проводов и разрушению опор линии электропередач (далее ЛЭП)-10 и 35 кВ, а со скоростью 33 м/сек и более - ЛЭП-110,220 и 500 кВ, что приводит к ограничениям в электрообеспечении населенных пунктов вплоть до обесточивания части сельских районов, нарушениям в электрообеспечении железной дороги.

Аварии на коммунальных системах жизнеобеспечения возможны по причине:

- износа основного и вспомогательного оборудования теплоисточников более чем на 60%;

- ветхости тепловых и водопроводных сетей (износ от 60 до 90%);

- халатности персонала обслуживающего теплоисточники и теплоносители;

- недофинансирования ремонтных работ;

- образования конденсата после слива газа в газгольдеры.

Выход из строя коммунальных систем может привести к следующим последствиям:

- прекращению подачи тепла потребителям и размораживание тепловых сетей;
- прекращению подачи холодной воды;
- порывам тепловых сетей;
- выходу из строя основного оборудования теплоисточников;
- отключению от тепло- и водоснабжения жилых домов;
- кратковременному прекращению подачи газа в жилые дома.

К авариям, возможным на объектах ЖКХ на территории Сакского района относятся:

Пожары в зданиях.

Согласно данным официальной статистики («Пожары и пожарная безопасность»: Статистический сборник/ Под общ. Ред. Е.А. Серебренникова, А.В. Матюшина – М.: ВНИИПО), количество пожаров в жилых зданиях ежегодно составляет 72-73% (0,72-0,73) от общего числа пожаров в зданиях. Пожары возникают практически во всех помещениях жилых зданий. Но наиболее часто это происходит в жилых комнатах (46%), кухнях (10%), коридорах (5%) и вспомогательных помещениях – подвалах (6%), чердаках (6%), лестничных клетках (8%), верандах и террасах (6%), балконах и лоджиях (3%), а также в мусоропроводах (5%) и других (5%).

Причины возникновения пожаров разнообразны. Из статистического анализа причин пожаров в жилых зданиях следует, что значительное число пожаров вызвано человеческим фактором (неосторожное обращение с огнем и курение, нарушение правил эксплуатации электрических и газовых приборов и т.д.). Но ведущая роль принадлежит энергопотребляющим изделиям – холодильникам, кондиционерам, радиоприемникам, телевизорам, электроплиткам, электроутюгам, светильникам. Значительное количество пожаров происходит из-за неправильной эксплуатации газовых плит.

Все виды пожаров, независимо от места нахождения и размеров, включают 3 фазы:

Первая фаза – процесс распространения пламени до максимального охвата площади поверхности объема горючих материалов. Для ее начала свойственны сравнительно небольшие температуры и скорости распространения фронта пламени. Завершается она нарастанием опасности увеличения пожара, так как пламя в это время достигает максимальных размеров, что создает возможность его распространения на близлежащие объекты и слияния отдельных пожаров в единый столб пламени.

Вторая фаза – процессы устойчивого максимального горения, вплоть до времени сгорания основной массы веществ и разрушения конструкций сооружения.

Третья фаза – процессы выгорания материалов и обрушения конструкций. Скорость горения в этот период невелика, что обуславливает значительное снижение тепловой радиации.

Опасными факторами при пожаре, воздействующими на людей и материальные ценности являются:

пламя и искры;
 повышенная температура окружающей среды;
 токсичные продукты горения и термического разложения;
 дым;
 пониженная концентрация кислорода.

Часть загораний ликвидируется с помощью первичных средств пожаротушения на небольшой площади.

Пожары, которые не потушены первичными средствами из-за их или недостаточной эффективности или позднего обнаружения, развиваются и тушатся при своевременном прибытии подразделений пожарной охраны. Часть пожаров, прибытие на которые подразделений пожарной охраны по каким-то причинам не оказалось своевременным, развиваются на большие площади и происходят с возможным обрушением строительных конструкций. С учетом вероятности каждого из перечисленных вариантов развития пожара могут быть рассчитаны вероятностные годовые потери в отдельно взятых зданиях.

Согласно «Критериям информации о чрезвычайных ситуациях», приказ МЧС № 429 от 05.07.2021 к критериям отнесения события к источнику ЧС «Пожары в зданиях» относятся:

1.2.	Взрывы (в том числе с последующим горением) и (или) разрушения (обрушения) в зданиях и сооружениях	
1.2.1.	Взрывы и (или) разрушения (обрушения) в зданиях, сооружениях, предназначенных для постоянного или длительного (круглосуточного) проживания людей	Взрыв и (или) полное или частичное внезапное разрушение (обрушение) зданий и сооружений, в результате которого: погиб 1 человек и более; или получили вред здоровью 5 человек и более; или нарушены условия жизнедеятельности 1 человека и более.
1.2.2.	Взрывы и (или) разрушения (обрушения) в зданиях, сооружениях, предназначенных для временного пребывания людей, преимущественно ритмичного характера (рабочий день, школьная смена, сеанс и т.д.)	Взрыв и (или) разрушение (обрушение) элементов зданий и сооружений, в результате которого: погиб 1 человек и более; или получили вред здоровью 5 человек и более; или нарушены условия жизнедеятельности 50 человек и более.
1.2.3.	Взрывы и (или) разрушения (обрушения) в зданиях, сооружениях, предназначенных для производственного или складского назначения	Разрушение сооружений и (или) технических устройств, применяемых на опасном производственном объекте, неконтролируемый взрыв и (или) выброс опасных веществ, в результате которого: погиб 1 человек и более; или получили вред здоровью 5 человек и более; или нарушены условия жизнедеятельности 50 человек и более.
1.2.4.	Взрывы и (или)	Взрыв и (или) внезапное разрушение (обрушение) зданий

	разрушения (обрушения) открытых и крытых спортивно-физкультурных, зрелищных, торговых сооружений (стадионы, спортивно-развлекательные комплексы, рынки)	и сооружений, в результате которого: погиб 1 человек и более; или получили вред здоровью 5 человек и более.
1.2.5.	Разрушения (обрушения) элементов транспортной и инженерной инфраструктуры (мосты и тоннели длиной 500 м и более)	Внезапное разрушение (обрушение) элементов транспортной, инженерной инфраструктуры, в результате которого: погиб 1 человек и более; или получили вред здоровью 5 человек и более; или нарушены условия жизнедеятельности 50 человек и более; или произошло прекращение (ограничение) движения на участке дороги, не имеющей объездных путей, на 6 часов и более; или произошло обрушение транспортных и инженерных конструкций в водный объект.
1.2.6.	Аварии на объектах ведения горных работ (шахты, подземные и горные выработки)	Внезапное обрушение горных пород, затопление, внезапный выброс газа и угля (породы), превышение концентрации газа, взрыв, разрушение технических устройств, в результате которого: погиб 1 человек и более; или получили вред здоровью 5 человек и более; или нарушены условия жизнедеятельности 50 человек и более.
1.2.7.	Взрыв взрывоопасного предмета	Взрыв взрывоопасного предмета (авиационная бомба, артиллерийский боеприпас, мина, фугас, граната, тротиловая шашка, взрывчатые материалы промышленного назначения), в результате которого: погиб 1 человек и более; или получили вред здоровью 5 человек и более; или имеются разрушения зданий и сооружений; или нарушены условия жизнедеятельности 50 человек и более.

Гидродинамически опасные объекты.

В соответствии с ГОСТ Р 22.0.05-2020, гидродинамическая авария – авария на гидротехническом сооружении, связанная с распространением с большой скоростью воды и создающая угрозу возникновения техногенной ЧС.

2.4. Результаты анализа возможных последствий ЧС природного характера

В соответствии с ГОСТ Р 22.0.03-2022 «Безопасность в чрезвычайных ситуациях. Природные чрезвычайные ситуации. Термины и определения», природная чрезвычайная ситуация – обстановка на определенной территории или акватории, сложившаяся в результате возникновения источника природной чрезвычайной ситуации, который может повлечь или повлечь за собой человеческие жертвы, ущерб здоровью и (или) окружающей природной среде, значительные материальные потери и нарушение условий жизнедеятельности людей.

Источник природной чрезвычайной ситуации – опасное природное явление или процесс, в результате которого на определенной территории или акватории произошла или может возникнуть чрезвычайная ситуация.

Опасные геологические, гидрологические процессы.

Опасное природное явление – гидрометеорологическое или гелиогеофизическое явление, которое по интенсивности развития, продолжительности или моменту возникновения может представлять угрозу жизни или здоровью граждан, а также может наносить значительный материальный ущерб.

В соответствии с ГОСТ Р 22.0.03-2022, опасное геологическое явление – событие геологического происхождения или результат деятельности геологических процессов, возникающих в земной коре под действием различных природных или геодинамических факторов или их сочетаний, оказывающих или могущих оказать поражающие воздействия на людей, сельскохозяйственных животных и растения, объекты экономики и окружающую природную среду.

Согласно исходным данными ГУ МЧС России по Республике Крым, а также данными материалов «Анализ состояния территории и разработка мероприятий по предупреждению чрезвычайных ситуаций, стихийных бедствий, эпидемий и ликвидации их последствий. Республика Крым» Том 2. Книга 10, ООО «ЮБК-ГРУПП», 2015 год, а также материалам технического отчета инженерно-геологического районирования территории, к опасным природным геологическим и гидрологическим явлениям и процессам, возможным на рассматриваемой территории, относятся землетрясения, эрозия; подтопление, карст; набухание и усадка; засоление; эоловые процессы; выветривание.

По данным ГП «Крымское противооползневое управление», геологическая среда района характеризуется активным развитием экзогенных процессов – абразии, карста, эрозии, подтопления и др., происходящих на фоне достаточно высокого уровня антропогенной нагрузки.

Среди современных отрицательных природных процессов геологического и гидрологического характера на территории района широкое распространение получили:

- затопление паводками редкой повторяемости;
- ветровая и водная эрозия;

- деградация почв сельскохозяйственных угодий вследствие вторичного засоления, осолонцования, подтопления;
- процессы подтопления и вторичного заболачивания;
- процессы карстообразования;
- абразия (разрушение) морского побережья.

Перечень поражающих факторов источников природных ЧС геологического и гидрологического происхождения, характер их действий и проявлений, согласно ГОСТ Р 22.0.06-2023 «Источники природных чрезвычайных ситуаций. Поражающие факторы», приведен в таблице 2-3.

Таблица 2-3

**Перечень поражающих факторов источников природных ЧС
геофизические и гидрологического происхождения**

Источник природной ЧС	Поражающий фактор источника природной ЧС
Опасные геофизические процессы	
Вулканическое извержение	Вулканическое извержение на защищаемой территории ¹⁾
Землетрясение	Сейсмическое событие магнитудой 5 и более по шкале Рихтера на защищаемой территории
Опасные геологические процессы	
Курумы	Изменение почвенного покрова на защищаемой территории
Обвалы	Смещение и (или) отрыв масс горных пород на защищаемой территории
Оползни	
Осыпи	
Овражная (плоскостная) эрозия	Размыв грунтов временными водными потоками на защищаемой территории
Просадка грунтов (карст, термокарст, разжижение, суффозия, просадка в лессовых грунтах)	Изменение рельефа, почвенного покрова и несущей способности грунтов на защищаемой территории
Термические деформации грунтов (криогенное пучение, растрескивание, термокарст)	Изменение почвенного покрова на защищаемой территории
Опасные гидрологические (в т. ч. морские) явления и процессы	
Абразия	Размыв и разрушение горных пород в береговой зоне морей на защищаемой территории
Зажор	Подъем уровня воды на защищаемой территории
Затор	
Паводок (дождевой паводок)	
Половодье	
Низкая межень	Понижение уровня воды ниже проектных отметок водозаборных сооружений и навигационных уровней на судоходных реках в течение 10 дней и более
Переработка берегов	Линейное отступление берегов на защищаемой территории
Подтопление	Подъем уровня грунтовых вод на защищаемой территории

Раннее ледообразование	Появление льда и образование ледостава (даты) на судоходных реках, озерах и водохранилищах в конкретных пунктах в ранние сроки повторяемостью не чаще одного раза в 10 лет
Речная эрозия	Размыв и смыв грунтов водными потоками на защищаемой территории
Сгонно-нагонные явления	Уровни воды ниже опасных отметок или выше опасных отметок
Источник природной ЧС	Поражающий фактор источника природной ЧС
Сель	Стремительный поток большой разрушительной силы, состоящий из смеси воды и рыхлообломочных пород, внезапно возникающий в бассейнах небольших горных рек вследствие интенсивных дождей или бурного таяния снега, а также прорыва завалов и морен на защищаемой территории
Сильное волнение	Высота волн в прибрежных районах не менее 4 м, в открытом море не менее 6 м, в открытом океане не менее 8 м
Цунами	Долгопериодные морские гравитационные волны, возникшие вследствие подводных землетрясений, извержений подводных вулканов, подводных и береговых обвалов и оползней

Эрозионная денудация является одним из основных склоноперерабатывающих процессов. Временные водотоки образуют ложбины, промоины, овраги и балки.

Основными причинами развития эрозионной денудации являются талые воды, атмосферные осадки, распаивание полей и зависят от крутизны склонов и особенностей слагающих пород. Плоскостная эрозия локально распространена на склонах холмисто-грядовых возвышенностей и в приморской части.

Деятельность их удорожает строительство.

Эрозионными процессами, в основном ветровой и водной эрозии, поражено больше 65% общей площади сельхозугодий.

Наиболее эрозионным процессам в основном ветровой эрозии, подвержены земли в Сакском районе(94-96% территории).

Абразия. Береговая линия Черного моря характеризуется распространением интенсивно абразионных, абразионных, слабоабразионных и аккумулятивных участков.

Берега слабоабразионные с отмершим клифом формируются на выровненных участках береговой линии и распространены в крупных заливах.

Аккумулятивные берега наибольшее распространение имеют в Западном Крыму, северо-восточнее косы Бакал в районе г. Евпатории. На западном берегу Крыма аккумулятивные формы чередуются с абразионными участками. Наибольшая по протяженности зона аккумуляции находится между озерами Донузлав и Кызыл-Яр. Питается она за счет размыва берегов Тарханкутского п-ова и участка, расположенного от озера Кызыл-Яр до мыса Дувул, а также ракушкой и твердым стоком рек Альма и Западный Булганак.

Значительная часть разрушаемых берегов Южного Крыма в настоящее время защищена искусственными галечными пляжами, удерживаемыми от уноса волнами и вдольбереговыми прибойными течениями с помощью пляжеудерживающих сооружений. Однако укрепление берегов уменьшило

поступление обломочного материала за счет разрушения клифа и ухудшило обстановку на незащищенных участках.

Абразия морского побережья продолжается практически повсеместно, вследствие чего больше 50% берегоукреплений и искусственных пляжей находятся в аварийном состоянии.

Основными причинами усиления темпов разрушения морских берегов является как естественные факторы, связанные с тектоническими погружениями северного Приазовья, так и антропогенные, к которым относятся: зарегулированность твердого стока рек, загрязнение водных бассейнов и связанное с этим снижение их производительности, бессистемная застройка береговой полосы и кос, строительство берегозащитных сооружений, которые не отвечают характеру гидродинамических процессов, использование малоэффективных или даже вредных берегоукрепительных мероприятий и конструкций, бесконтрольный вывоз песка из кос, нарушение противооползневой защиты при застройке террас и другие вредные последствия хозяйственной деятельности.

Просадочные процессы распространены на территории эолово-делювиальных склонов, пораженность слабая.

Карстовые процессы развиты в районах, где наблюдаются выходы пород, сложенных известняками и доломитами. Затрагивает около 40-50% территории района.

Набухание и усадка глинистых грунтов уменьшает прочность пород на склонах. Способностью к набуханию и усадке обладают верхнеплейстоценовые элювиально-делювиальные и эолово-делювиальные лессовидные отложения; плиоценовые глины относятся к сильнонабухающим.

Подтопление формируется в результате нарушения баланса питания грунтовых вод. Происходит за счет нарушения поверхностного стока, возникновения «верховодки». Затрагивает около 40-50 % территории района.

Подтоплению застроенных территорий грунтовыми водами способствуют естественные природные условия. Среди них:

наличие плохо проницаемых грунтов (супесей, суглинков, пылеватых песков, лесса и т.д.) с низкими коэффициентами фильтрации (1,0-2,0 м/сут);

близость расположения от поверхности водоупора или слабопроницаемых прослоек;

слабая естественная дренированность территории;

относительно высокое естественное положение грунтовых вод;

не полностью организованный сток поверхностных вод.

К искусственным источникам подтопления территорий относятся:

утечки из водонесущих инженерных коммуникаций (водопроводные, канализационные, тепловые сети и т.п.);

утечки из различных резервуаров, отвалов, котлованов и траншей;

нарушение поверхностного и подземного стока;

подпитка грунтового потока искусственными водоемами;

снижение интенсивности испарения.

Подтопление селитебных территорий и промышленных предприятий приводит к подтоплению оснований фундаментов, разрушает фундаменты и стены домов, вызывает значительные строительные и эксплуатационные затраты из-за разрушения подземных сетей и сооружений.

Высокий уровень развития орошаемого земледелия территории вызвал некоторые нарушения условий формирования стока, что способствовало развитию подтопленных территорий в зоне влияния СКК и орошаемого земледелия, в том числе на территориях населенных пунктов, сельскохозяйственных угодий и хозяйственных объектов.

Анализ показал, что за последние годы в результате многократного сокращения объемов подачи воды на орошение, на пахотных землях произошло некоторое снижение уровней грунтовых вод и улучшение мелиоративной обстановки. Однако, на некоторых участках сельскохозяйственных угодий высокий уровень грунтовых вод сохраняется, сохраняется он и в зоне жилой застройки.

В зоне возможного подтопления находятся сельские населенные пункты и сельхозугодья. Основные причины сложившейся ситуации: неудовлетворительное техническое состояние дренажа и дренажных насосных станций, невыполнение мероприятий по отведению поверхностных стоков, заиление и засорение русел рек.

Затопления.

Основными природно-географическими условиями возникновения наводнений являются: выпадение осадков в ходе дождя, таяние снега и льда, ураганы. Наиболее частые наводнения возникают при обильном выпадении осадков в виде дождя и обильном таянии снега.

Серьезную опасность для жизнедеятельности населения могут создавать явления затопления территорий вследствие паводков, причиной которых являются как природные, так и техногенные факторы.

На рассматриваемой территории проявляется затопление паводками двух видов: морское и речное. Морское вызывается затоплением штормовыми волнами и наиболее заметно проявляется на участках низких террас.

Затопление паводками 1% обеспеченности по долинам рек сопровождается затоплением пойм и редко первых надпойменных террас. В этих долинах при паводках редкой повторяемости затапливаются участки населенных пунктов и хозяйственных объектов.

Поверхностные водные объекты представлены Черным морем, реками, а также водохранилищами, прудами и озерами.

Реки характеризуются значительным заилением русел, что приводит к затоплению жилой застройки при прохождении паводка.

В период половодья возможно затопление пониженных участков территории, автомобильных дорог, повреждение объектов. При высоких паводках возможно затопление зданий и сооружений.

Территории, затапливаемые паводками 1% обеспеченности, отнесены к неблагоприятным территориям для строительства. Слой затопления паводками

1% обеспеченности для различных рек и различных участков рассматриваемой территории изменяется в широких пределах.

В зону затопления паводками 1% обеспеченности рек попадают практически все населенные пункты.

Анализ опасных гидрологических ситуаций и предпосылок их возникновения показывает, что весеннее половодье может создать очень опасную ситуацию, вплоть до угрозы жизни людей и выражается в затоплении водой жилищ, промышленных и сельскохозяйственных объектов, разрушении зданий и сооружений или снижении их капитальности, повреждении и порче оборудования предприятий, разрушении гидротехнических сооружений и коммуникаций.

В паводковый период значительно возрастает интенсивность боковой речной эрозии, что приводит к разрушениям или создает опасность для находящихся в береговых зонах построек и сооружений в ряде населенных пунктов, способствует развитию оползневых процессов на крутых склонах рек, как крупных, так и малых.

Влияние наводнений на обстановку в населенных пунктах и повреждения, возникающие в результате их воздействия, существенно зависят от уровня заблаговременной подготовки населения к действиям в период наводнения, степени и сроков оповещения о предстоящем наводнении и других факторах.

Заболачиваемость. Заболоченные участки расположены в днищах балок и в бессточных понижениях.

Засолению незначительно подвержены подтапливаемые участки синклиналей. Распространены также солончаки, связанные с морем.

Слабой ветровой эрозии почв — эоловым процессам подвержены делювиальные склоны антиклинальных гряд.

Выветривание является повсеместно распространенным и одним из главнейших по интенсивности своего воздействия процессом.

Выветривание приводит к образованию слабоустойчивой коры выветривания, представленной сверху вниз: почвенно-растительным слоем, элювиально-делювиальным слоем, структурным элювием в зоне коренных пород. Мощность зон выветривания различна: по рыхлым четвертичным отложениям она достигает 1,5-2,5 м; по песчаным породам составляет 9-15 м, по коренным породам от 5 до 15-20 м, максимальные значения отмечаются в приводораздельных частях возвышенностей, достигая 25 и более метров.

Совокупное воздействие процессов механического, химического и биологического выветривания приводит к изменениям физико-механических свойств пород.

Большая роль в распространении и активизации различных типов ЭГП играет антропогенный фактор, обусловленный интенсивным развитием хозяйственного комплекса. При строительстве проводится большой объем планировочных работ, подрезка склонов и их пригрузка, динамическое воздействие, обводнение и разрыхление грунтов.

Сейсмическая опасность.

Согласно СП 14.13330-2018 фоновая сейсмическая интенсивность района работ для средних грунтовых условий при сейсмической опасности А (10%) составляет 8 баллов, В (5%) – 8 баллов, С (1%) – 9 баллов.

В сейсмическом отношении на территории района возможны землетрясения силой 8-9 баллов.

Согласно статистическим данным за последние пять лет землетрясений на территории рассматриваемого района не происходило.

Для данной территории имеется угроза возникновения землетрясений:

- 8-ми бальных - 1 раз в 500 лет
- 8-ми бальных - 1 раз в 1000 лет
- 9-ти бальных - 1 раз в 5000 лет.

Землетрясения.

Согласно СП 14.13330-2018 фоновая сейсмическая интенсивность района работ для средних грунтовых условий при сейсмической опасности А (10%) составляет 7 баллов, В (5%) – 7 и 8 баллов, С (1%) – 8 баллов.

Количество потерь людей при землетрясениях зависит от:

- конструктивных особенностей застройки;
- плотности населения и его полового и возрастного состава;
- времени суток при возникновении землетрясения;
- местонахождения граждан (в зданиях или вне их) в момент толчков.

Основными причинами несчастных случаев при землетрясении являются:

разрушение (повреждение) зданий (падение кирпичей, карнизов, балконов, оконных рам, битых стекол и т.д.);

зависание и падение на проезжую часть улиц и тротуары разорванных электропроводов;

пожары, вызванные утечкой газа из поврежденных труб и замыканием линий электропередач;

падение тяжелых предметов в зданиях;

неконтролируемые действия людей в результате паники.

Оценка медицинских последствий выполнена в соответствии с методикой прогнозирования и оценки медицинских последствий землетрясений ВНИИ ГОЧС, 1993 Кашеваров А.Н., Воропай С.В. Результаты расчетов приведены ниже в таблице 50.

Частота возникновения землетрясений интенсивностью 7 баллов может составить до $2 \cdot 10^{-3}$ $1 \cdot 10^{-3}$, 8 баллов – до $1 \cdot 10^{-3}$ $2 \cdot 10^{-4}$.

Среди природных рисков, наиболее существенным является риск возникновения землетрясений. Помимо разрушений, вызываемых непосредственно, землетрясения часто приводят к развитию других опасных явлений: обвалов, оползней, селей, разжижению грунта, они способны спровоцировать и техногенные катастрофы. Возможные последствия землетрясений определяются его интенсивностью, которая оценивается по шкале балльности. В Российской Федерации принята шкала MSK-64. Сейсмическое районирование – это оценка максимально возможной

интенсивности сотрясений для различных территорий и вероятности возникновения землетрясений определенной балльности. Карта сейсмического районирования необходима при проектировании строительства зданий и сооружений, размещения объектов экономики, в первую очередь – потенциально опасных производств.

По сложности инженерно-геологических условий территория проектируемого строительства относится к II категории согласно СНиП 11-105-97 приложение Б.

По результатам изысканий была составлена карта инженерно-геологического районирования на которой выделены участки благоприятные для строительства (зеленый цвет), условно благоприятные для строительства (желтый цвет), неблагоприятные для строительства (красный цвет).

Карта инженерно-геологического районирования под строительство составлена в соответствии с требованиями нормативных документов (СНиП 11-02-96, СП 11-105-97).

Области распространения различной интенсивности землетрясений на карте обозначены римскими цифрами. Инженерно-геологические районы выделяются по геоморфологическим элементам – на карте обозначены заглавными буквами. Подрайоны выделяются по преобладающим опасным экзогенным и эндогенными геологическими процессам — на карте обозначены арабскими цифрами.

Области:

I – Область распространения 7-ми бальных землетрясений (по карте В).

II – Область распространения 8-ми бальных землетрясений (по карте В).

Районы:

I-A- Низкогорная холмисто-грядовая равнина, рельеф носит выположенный характер с крутизной склонов до 5°.

II-A- Низкогорная холмисто-грядовая равнина, рельеф носит выположенный характер с крутизной склонов до 5°.

I-A-3- Крутизна склонов до 5°. Подтопление, эрозия, карст.

Подрайоны:

I-A-1- Крутизна склонов до 5° и отсутствие ЭГП.

II-A-1- Крутизна склонов до 5° и отсутствие ЭГП.

I-A-2- Крутизна склонов до 5° Эрозия.

II-A-2- Крутизна склонов до 5°. Эрозия.

I-A-3- Крутизна склонов до 5°. Эрозия, карст и подтопление.

II-A-3- Крутизна склонов до 5°. Эрозия, карст и подтопление.

Опасность природных явлений по категориям опасности в Сакском районе, в соответствии со СНиП 22-01-95 «Геофизика опасных природных воздействий», оценивается следующим образом:

землетрясения – весьма опасная категория;

наводнение – весьма опасная категория;

подтопление – опасная категория;

эрозия – весьма опасная категория;

абразия - опасная категория;

карст – опасная категория;
 просадочность лессовых пород – умеренно опасная категория;
 Согласно «Критериям информации о чрезвычайных ситуациях», приказ
 МЧС № 429 от 05.07.2021 к критериям отнесения события к источнику ЧС
 относятся:

2.	Природные чрезвычайные ситуации	
2.1.	Опасные геофизические явления	
2.1.2.	Землетрясение	Сейсмическое событие магнитудой 5 и более по шкале Рихтера на территории населенного пункта и (или) на ПОО и (или) КВО, в результате которого: погиб 1 человек и более; или получили вред здоровью 5 человек и более; или имеются разрушения зданий и сооружений; или нарушены условия жизнедеятельности 50 человек и более; или произошла гибель посевов сельскохозяйственных культур и (или) природной растительности на площади 100 га и более.
2.2.	Опасные геологические явления	
2.2.2.	Карст, суффозия, просадка в лессовых грунтах	Изменение рельефа, почвенного покрова и несущей способности грунтов на территории населенного пункта и (или) на ПОО и (или) КВО, в результате которого: погиб 1 человек и более; или получили вред здоровью 5 человек и более; или имеются разрушения зданий и сооружений; или нарушены условия жизнедеятельности 50 человек и более; или произошла гибель посевов сельскохозяйственных культур и (или) природной растительности на площади 100 га и более.
2.2.3.	Овражная (плоскостная) эрозия	Размыв грунтов временными водными потоками на территории населенного пункта и (или) на ПОО и (или) КВО, в результате которого: погиб 1 человек и более; или получили вред здоровью 5 человек и более; или имеются разрушения зданий и сооружений; или нарушены условия жизнедеятельности 50 человек и более; или произошла гибель посевов сельскохозяйственных культур и (или) природной растительности на площади 100 га и более.
2.5.	Опасные гидрологические явления	
2.5.1.	Высокие уровни воды (половодье, зажор, затор, дождевой паводок)	Подъем уровня воды, в результате которого на территории населенного пункта и (или) на ПОО и (или) КВО: погиб 1 человек и более; или получили вред здоровью 5 человек и более; или имеются разрушения зданий и сооружений; или нарушены условия жизнедеятельности 50 человек и более; или произошла гибель посевов сельскохозяйственных культур и (или) природной растительности на площади 100 га и более.

В соответствии с критериями для зонирования территории по степени опасности ЧС, приведенными в ГОСТ Р 22.2.10-2016 Приложение В.1, проектируемая территория по опасности землетрясений, подтопления, затопления, наводнения, карста, эрозии, абразии относится к зоне жесткого контроля, необходимы меры по снижению риска, просадочности – приемлемого риска.

Мероприятия по инженерной защите территории, зданий и сооружений от опасных природных явлений приведены в п.3.3 настоящего раздела.

Метеорологические опасности.

Защита от ураганов.

Мероприятия по снижению риска и смягчению последствий при возникновении урагана:

- наблюдение и прогнозирование направления распространения урагана, оценка степени опасности для населения;
- задействование систем оповещения при угрозе жизни и здоровью людей, организованный и самостоятельный вывод (вывоз) населения из опасных зон;
- информирование населения о правилах поведения;
- отключение ЛЭП, обесточивание потребителей во избежание замыканий электрических сетей;
- приведение в готовность сил и средств пожаротушения, коммунальных служб, медицинских сил и средств;
- укрытие населения в капитальных строениях, подвалах и убежищах;
- отказ от использования транспортных средств во время прохождения урагана.

К основным группам заблаговременных предупредительных мероприятий относятся: оценка и проверка прочности относительно слабых элементов конструкций зданий и сооружений и укрепление их с целью обеспечения сохранности при воздействии ураганных ветров (крыш, веранд, легких каркасов зданий, дымовых труб, опор ЛЭП и т.п.); подготовка и проведение предупредительных мероприятий, направленных на предотвращение и локализацию возникающих пожаров при разрушении зданий, печей, технологических установок открытого горения, а также пыльных бурь и затопления местности.

Комплекс мероприятий по предотвращению и локализации пожаров, пыльных бурь и затоплений, возникающих при ураганах, может включать: отключение газовых сетей и электроэнергии (по специальному сигналу) в отдельных жилых и общественных зданиях, которые с большей вероятностью могут быть разрушены при ураганном ветре, а также на промышленных и других объектах со взрыво- и пожароопасной технологией; подготовка и отключение топочных печей и технологических установок открытого горения; внедрение централизованных систем автоматического пожаротушения; снижение до минимума площадей распахиваемых земель, на которых может возникнуть пыльная буря; контроль состояния защитных дамб и готовности сил и средств для предотвращения и локализации катастрофических затоплений.

При подготовке и ликвидации последствий ураганов, бурь и штормов после получения «штормового предупреждения» и в ходе ликвидации ЧС проводятся различные оперативные защитные мероприятия. К таким мероприятиям прежде всего относятся: прогнозирование возможной обстановки при ураганах, бурях и штормах; проверка готовности ЗС, подвалов и других заглубленных сооружений; оповещение и укрытие населения; подготовка сил и средств (сбор и проверка оснащения и готовности к действиям) соответствующих органов управления и служб к действиям по предупреждению и ликвидации ЧС; закрепление дымовых труб, опор ЛЭП, порталных кранов путем установки растяжек и подпорок; проведение инженерно-спасательных работ и мероприятий по локализации и тушению пожаров, защите населения и сельскохозяйственных животных от пыльных бурь и затоплений; безаварийная остановка производства на взрыво-, газо- и пожароопасных объектах, снижение объема хранимых АХОВ; восстановление разрушенных систем электроснабжения, связи, управления и информации населения и подготовка к восстановительным работам в зоне ЧС; эвакуация и ЖОН из районов разрушений, пожаров, затоплений и других опасных зон.

Для защиты территории от ураганов в расчетах проектируемых зданий и сооружений необходимо учитывать ветровую нагрузку, а также возможные сочетания нагрузок, принятых по указаниям СП 20.13330.2016 (акт. ред. СНиП 2.01.07-85*).

При угрозе надвигающегося урагана, гидрометеослужба за несколько часов до начала стихийного бедствия, как правило, подает предупреждение. С получением сигнала о надвигающейся опасности население приступает к неотложным работам по повышению защищенности зданий, сооружений и других мест расположения людей, предотвращению пожаров и созданию необходимых запасов для обеспечения жизнедеятельности в экстремальных условиях ЧС.

С наветренной стороны зданий плотно закрываются окна, двери, чердачные люки и вентиляционные отверстия. Стекла окон оклеиваются, окна и витрины защищаются ставнями или щитами. С целью уравнивания внутреннего давления двери и окна с подветренной стороны зданий открываются. Все вещи с балконов, лоджий и подоконников убираются.

В домашних условиях жильцы должны проверить размещение и состояние электрощитов, газовых и водопроводных магистральных кранов, чтобы, в случае необходимости, их перекрыть. Выключить газ, потушить огонь. Подготовить аварийное освещение – фонари, свечи.

Радиоприемники или телевизоры должны быть постоянно включенными.

С получением информации о непосредственном приближении урагана население занимает ранее подготовленные места в зданиях или укрытиях, лучше всего в подвальных помещениях и подземных сооружениях.

После окончания активной фазы стихийного бедствия начинаются аварийно-спасательные и восстановительные работы.

Защита от пыльных бурь.

Наиболее совершенной защитой почвы от дефляции является растительность. Одним из видов могут служить лесные насаждения.

Защита от ливневых дождей.

Для защиты территории от ливневых дождей предусмотрена организация рельефа и водоотводные сооружения.

Защита от снегопадов.

Для защиты территории и населения от снегопадов необходимо:

1. Разработать и утвердить план привлечения инженерной техники для ликвидации снежных заносов.

2. Руководителям предприятий, организаций, учреждений независимо от форм собственности:

- обеспечить выделение инженерной техники и рабочей силы на расчистку снежных заносов на закрепленные участки, улицы, жилой фонд, производственные объекты;

- создать необходимый запас топлива, материалов, продуктов питания и товаров первой необходимости для бесперебойной работы объектов жизнеобеспечения населения.

3. Комиссиям по чрезвычайным ситуациям и обеспечению пожарной безопасности при длительном продолжении снегопадов необходимо дополнительно мобилизовать снегоуборочную технику и трудовые ресурсы на предприятиях поселения независимо от форм собственности.

4. Отделу внутренних дел на период снегопадов рекомендуется организовать патрулирование усиленными нарядами полиции для обеспечения охраны общественного порядка и оказания помощи пострадавшим.

5. ГИБДД обеспечить безопасность движения транспорта и пешеходов, осуществлять контроль за работой снегоуборочной техники по очистке от снежных заносов дорог, улиц, и подъездных путей, для бесперебойной работы автотранспорта.

Защита от града.

Мероприятия по снижению риска и смягчению последствий при выпадении града:

- ограничить выход транспортных средств, организовать укрытие автомобилей и техники в гараж и под навесами или вывод на безопасную территорию;

- оповестить граждан о соблюдении осторожности при нахождении на улице и воздержания от возможных поездок на личном автотранспорте.

Для защиты зданий и транспортных средств на территории от града рекомендуются следующие средства: ударопрочные крыши; ударопрочные стекла; ставни, жалюзи на окна; козырьки над окнами; наклон оконных стекол наружу; не использовать прозрачных крыш и окон на крышах. Чтобы ударопрочное оконное стекло не препятствовало аварийному выходу через окно, должно предусматриваться легкое открывание окон изнутри зданий и транспортных средств.

После получения сигнала о прохождении осадков с градом население:

- приступает к укреплению крыш, печных и вентиляционных труб; заделыванию окон в чердачных помещениях (ставнями, щитами из досок или фанеры);
- переходит из легких построек в более прочные здания;
- отключает электроэнергию, закрывает краны на газовых сетях;
- на улицах населенного пункта, для защиты от градин, люди используют листы фанеры, картонные и пластмассовые ящики, доски, сумки и т. п., достаточно широкие и прочные, поднятые над головой и другие подручные средства; как можно быстрее укрываются в капитальных зданиях.
- при нахождении в транспорте, по возможности укрыться, как указано выше.

Защита от гроз.

Для снижения опасности поражения молнией объектов экономики, зданий, сооружений и инженерных коммуникаций, устраивается молниезащита в соответствии с рекомендациями СО 153-34.21.122-2003.

Мероприятия по молниезащите зданий и сооружений определяются степенью их взрыво и пожароопасности, последствиями от их возможного повреждения или разрушения при прямом ударе молнии, а также интенсивностью грозовой деятельности.

При угрозе или начале грозы люди должны:

- закрыть окна, двери, дымоходы и вентиляционные отверстия;
- не подходить близко к электропроводке, молниеотводу, водостокам с крыш, антенне, окну во время ударов молнии;
- выключить телевизор, радио и другие электробытовые приборы.
- при нахождении у реки – отойти от берега, спуститься с возвышенного места в низину;
- в степи, поле или при отсутствии укрытия (здания) – садиться на корточки в ложбине, овраге или другом естественном углублении, обхватив ноги руками; металлические предметы (мотоцикл, велосипед и т.д.) положить в сторону, отойти от них на безопасное расстояние.
- при нахождении в автомобиле, не покидать его, закрыть окна и опустить антенну радиоприемника.

Защита от гололеда.

Для защиты территории и населения от гололеда необходимо:

- муниципальным предприятиям по уборке населенных пунктов организовать обработку противогололедными материалами участков дорог, пешеходных дорожек где образовалась ледяная корка;
- рекомендуется воздержаться от выезда из дома на автомобилях или использовать шипованную резину на транспортных средствах;
- населению принять меры для снижения вероятности получения травмы. Подготовить малоскользящую обувь, прикрепить на каблуки металлические набойки или поролон, а на сухую подошву наклеить лейкопластырь или изоляционную ленту, можно натереть подошвы песком (наждачной бумагой).

Пожилым людям рекомендуется использовать трость с резиновым наконечником или специальную палку с заостренными шипами;

В случае возникновения условий для образования обледенения особое внимание обращать на провода линий электропередач, контактных сетей электротранспорта. В случае обнаружения оборванных проводов, сообщать администрации населенного пункта о месте обрыва.

Защита от тумана.

Водителям автотранспорта:

- в сильный туман нельзя совершать обгон, резкие маневры, буксировать машину на тросе (фале), ездить по трамвайным путям;

- плотный туман может исказить цвета светофора. Желтый цвет становится красноватым, зеленый – желтоватым;

- свет стандартных фар в туман ухудшает видимость, создавая перед автомобилем «световую стену». Улучшает обзор использование противотуманных фар. При видимости более 100 м следует пользоваться дальним светом вместе с противотуманными фарами. При средней видимости необходимо включать ближний свет в сочетании с противотуманными фарами. При очень низкой видимости следует пользоваться только противотуманными фарами.

Защита от сильной жары.

После получения информации о возможном аномальном повышении температуры населению необходимо руководствоваться следующим:

- запастись дополнительными емкостями и при необходимости заранее заполнить их водой; приготовить приемлемую для условий жары одежду, электробытовые приборы (вентиляторы, кондиционеры);

- в сельской местности – оборудовать навесы, беседки, колодцы, а также ставни (плотные шторы) для окон; по возможности приобрести автономный источник электроэнергии для обеспечения работы электробытовых приборов.

- населению необходимо знать порядок оказания первой помощи при тепловом поражении. При тепловом поражении немедленно перейдите в тень, на ветер или примите душ, медленно выпейте много воды. Постарайтесь охладить свое тело, чтобы избежать теплового удара. В случае потери сознания кем-то из окружающих, проведите реанимационные мероприятия (делайте массаж сердца и искусственное дыхание). Во время засухи возрастает вероятность пожаров.

Ландшафтные (природные) пожары.

В соответствии с ГОСТ Р 22.0.03-2022, природный пожар – неконтролируемый процесс горения, стихийно возникающий и распространяющийся в природной среде, охватывающий различные компоненты природного ландшафта.

Пожары на территории района в летне-осенний период в засушливый период возможны на границах с населенными пунктами, в результате воспламенения опавшей листвы и сухостоя травы. В пожароопасный период не

исключено возникновение площадных пожаров, скорость распространения фронта которых может достигать до 25 км/час.

В весенне-летний период количество возгораний на территории Сакского района резко увеличивается в связи с ростом отдыхающих.

Евпаторийский гослесхоз. Площадь насаждений, потенциально опасных для возникновения пожаров по гослесхозу составляет - 895 га, в частности хвойных молодняков в возрасте до 40 лет - 288 га, в разрезе лесничества:

- Сакское лесничество - 78 га.

Оценка последствий лесных пожаров (ЛП) проведена согласно «Методике оценки последствий лесных пожаров» «Сборника методик по прогнозированию возможных аварий, катастроф, стихийных бедствий в РСЧС», Книга 2, 1994 г.

По скорости распространения пожары разделяются на три категории: сильные (свыше 100 м/мин); средней силы (3 - 100 м/мин) и слабые (до 3 м/мин).

Кромкой пожара называют непрерывно продвигающуюся по горючему материалу полосу горения, на которой основной горючий материал сгорает с максимальной интенсивностью и образует вал огня. Фронт пожара – наиболее быстро распространяющаяся в направлении ветра огневая кромка. Тыл –двигающаяся против ветра кромка огня. Фланг – продвигающаяся перпендикулярно ветру огневая кромка.

В зависимости от сгорающих материалов различают два основных вида лесных пожаров: низовые и верховые.

Низовым называется ЛП, распространяющийся по почвенному покрову. Низовой пожар бывает двух видов: беглый и устойчивый.

Беглый – пожар, при котором горят почвенные покровы, опавшие листья и хвоя. Пожары чаще бывают весной и распространяются с большой скоростью там, где есть высохший надпочвенный слой. Горение надпочвенного покрова на единице площади продолжается короткое время, при котором обгорают корни деревьев, кора, хвойный подвесок. Устойчивый – пожар, при котором после сгорания покрова горят подстилка, пни, валежник и др. Он развивается обычно летом, горение продолжается длительное время. Здесь могут создаваться условия для верховых пожаров. Для низовых пожаров характерна вытянутая форма пожарища, с неровной кромкой наличием фронта, тыла и флангов. Цвет дыма при низовом пожаре – светло-серый.

Верховой пожар является дальнейшей стадией развития низового пожара с распространением огня по кронам и стволам деревьев верхних ярусов. Основным горючим материалом на фронте являются листья и сучья, главным образом, хвойных деревьев и лесной почвенный покров. На флангах и в тылу верховой пожар распространяется низовым огнем. Наиболее интенсивное горение происходит во фронте пожара. Верховые пожары бывают беглые (пятнистые) и устойчивые. Беглые верховые пожары наблюдаются при сильном ветре. Огонь обычно распространяется по пологу древостоя скачками (пятнами), иногда значительно опережая фронт низового пожара. При движении пожара по кронам ветер разносит искры, горящие ветви, которые создают новые очаги низовых пожаров на сотни метров впереди основного очага. Во время скачка пламя распространяется по кронам со скоростью 100 м/мин и выше, однако

скорость распространения самого пожара меньше, так как после скачка происходит задержка, пока низовой огонь не пройдет участок с уже сгоревшими кронами. Форма площади при беглом верховом пожаре вытянутая по направлению ветра. Дым верхового пожара – темный. При устойчивых верховых пожарах огонь распространяется по кромкам пожара по мере продвижения кромки устойчивого низового. После такого пожара остаются обугленные останки стволов и наиболее крупных сучьев.

Согласно «Критериям информации о чрезвычайных ситуациях», приказ МЧС № 429 от 05.07.2021 к критериям отнесения события к источнику ЧС «относятся:

2.6.	Ландшафтные (природные) пожары и очаги вредителей леса	
2.6.1.	Лесные пожары	Не локализованы 2 крупных лесных пожара и более (площадью 25 га и более в зоне наземной охраны лесов и 200 га и более в зоне авиационной охраны лесов), в отношении которых в установленном порядке не принималось решение о прекращении или приостановке работ по тушению лесного пожара, и (или) не локализован крупный лесной пожар, находящийся в пределах 5-километровой зоны вокруг населенного пункта или объекта инфраструктуры, и (или) на тушение лесных пожаров привлечено более 50% лесопожарных формирований, пожарной техники и оборудования, предусмотренных планом тушения лесных пожаров соответствующих лесничеств, а также более 50% резерва, предусмотренного сводным планом тушения лесных пожаров на территории субъекта Российской Федерации.
2.6.3.	Ландшафтные (природные) пожары	Переход ландшафтного (природного) пожара на жилую зону населенного пункта, в результате которого: погиб 1 человек и более; или получили вред здоровью 5 человек и более; или нарушены условия жизнедеятельности 50 человек и более; или разрушено здание или сооружение, предназначенное для постоянного или длительного (круглосуточного) проживания людей; или разрушено здание или сооружение, предназначенное для временного пребывания людей.

Факторы риска возникновения чрезвычайных ситуаций биолого-социального характера.

По заболеваниям людей прогнозируется:
 единичные заболевания людей туляремией, бешенством, бруцеллезом и ГЛПС. Не исключены единичные случаи завоза холеры из неблагополучных территорий;
 сохранение мощного резервуара ВИЧ-инфекции за счет циркуляции ее в среде наркоманов;
 заболевание людей сальмонеллезом;

заболевание дизентерией;

рост заболеваемости населения ОРВИ и ОРЗ в осенне-зимний период в связи с резкими перепадами температуры и повышенной влажностью воздуха. Возможны единичные случаи заболевания людей высокопатогенным гриппом А/Н1N1;

возникновение в летний период ОКИ;

заболевание вирусным гепатитом;

заболевание менингококковой инфекцией;

заболевание лептоспирозом;

обострение аллергических заболеваний у людей в период с августа по сентябрь в связи с цветением амброзии;

отравление населения ядовитыми и условно съедобными грибами с апреля по май и с сентября по октябрь;

увеличение обострений сердечно-сосудистых заболеваний и тепловые удары у людей с июля по сентябрь в связи с высокой температурой воздуха;

возможно распространения вируса «свиного гриппа»;

в период купального сезона с мая по сентябрь возникновение несчастных случаев с гибелью людей в связи с массовым пребыванием отдыхающих на пляжах водных объектов, нарушением ими правил поведения на воде и купанием в запрещенных местах.

По заболеваниям животных и птиц прогнозируется:

заболевания животных бешенством среди собак, лисиц, кошек, крупного и мелкого рогатого скота;

возникновение очагов заболевания африканской чумой свиней на свиноводческих предприятиях и в личных подсобных хозяйствах и сибирской язвой крупного рогатого скота при несоблюдении противоэпизоотических и карантинных мероприятий;

эпизоотические вспышки заболевания птичьим гриппом в промышленном и домашнем птицеводстве;

случаи заболевания крупного рогатого скота туберкулезом и бруцеллезом в хозяйствах и животноводческих фермах.

По распространению вредителей и заболеваниям растений прогнозируется:

увеличение численности мышевидных грызунов во всех станциях обитания при условии мягкой зимы. В случае выпадения снега в зимний период может начаться подснежное размножение. Популяция будет находиться в фазе подъема численности. При благоприятных погодных условиях летнего периода к осени наступит фаза массового размножения;

нарастание численности лугового мотылька. Возможен вылет бабочек лугового мотылька из труднодоступных мест плавневой зоны, а также залет их из сопредельных территорий. При благоприятных погодных условиях и обилии цветущей растительности в период формирования яйцепродукции самок возможно появление очагов заселения;

увеличение численности стадных саранчовых (азиатской перелетной саранчи, итальянского пруса). Морфометрические исследования подтверждают высокую плодовитость стадных саранчовых в условиях жаркой сухой погоды

второй половины лета. При благоприятных условиях сохраняется возможность массовой вспышки численности;

подъем популяции клопа вредной черепашки при благоприятных условиях перезимовки и объема обработок, т.к. физиологическое состояние популяции имеет высокий биотический потенциал;

численность колорадского жука - высокая, вредоносность колорадского жука будет зависеть от своевременности обработок;

проявление бурой ржавчины на озимой пшенице при влажной и теплой весне;

поражение посевов риса пирикулярриозом при высокой температуре и влажности воздуха в мае, июне и августе;

поражение фитофторозом картофеля и томатов в условиях дождливой погоды и при умеренной температуре в летний период;

распространение вредителей леса: южная можжевельниковая моль, непарный шелкопряд, блошак дубовый, пяденица-шелкопряд тополевая, пилильщик ясеневый черный;

проявление болезней леса: рак каштана посевного, ржавчина можжевельника, можжевельниковая дятловка, мучнистая роса дуба;

распространение саранчовых и кузнечиковых.

Основными факторами, способствующими проявлению особо опасных вредителей и болезней на сельскохозяйственных растениях является неудовлетворительное финансовое, материально - техническое состояние большинства хозяйств, снижение уровня культуры земледелия.

3. Мероприятия по гражданской обороне, защите территории от чрезвычайных ситуаций природного и техногенного характера.

3.1. Мероприятия по гражданской обороне.

Мероприятия по гражданской обороне разрабатываются и проводятся заблаговременно, в мирное время, с целью снижения воздействия поражающих факторов оружия. Мероприятия, которые по своему характеру не могут быть осуществлены заблаговременно, проводятся в возможно короткие сроки в военное время.

Организация локального оповещения о ЧС.

Оповещение населения о чрезвычайных ситуациях - это доведение до населения сигналов оповещения и экстренной информации об опасностях, возникающих при угрозе возникновения или возникновении чрезвычайных ситуаций природного и техногенного характера, а также при ведении военных действий или вследствие этих действий, о правилах поведения населения и необходимости проведения мероприятий по защите.

Сигнал оповещения является командой для проведения мероприятий по гражданской обороне и защите населения от чрезвычайных ситуаций природного и техногенного характера органами управления и силами гражданской обороны и единой государственной системы предупреждения и ликвидации чрезвычайных ситуаций, а также для применения населением средств и способов защиты.

Экстренная информация о фактических и прогнозируемых опасных природных явлениях и техногенных процессах, загрязнении окружающей среды, заболеваниях, которые могут угрожать жизни или здоровью граждан, а также правилах поведения и способах защиты незамедлительно передается по системе оповещения населения.

Система оповещения населения Республики Крым включается в систему управления гражданской обороной (далее - ГО) и территориальной подсистемы единой государственной системы предупреждения и ликвидации чрезвычайных ситуаций Республики Крым (далее - ТП РСЧС), обеспечивающей доведение до населения, органов управления и сил ГО и ТП РСЧС сигналов оповещения и (или) экстренной информации, и состоит из комбинации взаимодействующих элементов, состоящих из:

- средств региональной автоматизированной системы централизованного оповещения;
- средств муниципальных автоматизированных систем централизованного оповещения;
- средств локальных и объектовых систем оповещения;
- средств комплексной системы экстренного оповещения населения об угрозе возникновения или о возникновении чрезвычайных ситуаций;
- общероссийской комплексной системы информирования и оповещения населения в местах массового пребывания людей;

- громкоговорящих средств на подвижных объектах, мобильных и носимых средств оповещения;
- каналов, линий связи и сетей передачи данных единой сети электросвязи Российской Федерации и организаций связи Республики Крым, обеспечивающих ее функционирование.

В Республике Крым системы оповещения населения создаются на следующих уровнях функционирования ТП РСЧС:

- на региональном уровне - региональная автоматизированная система централизованного оповещения (далее - РАСЦО);
- на муниципальном уровне - муниципальная автоматизированная система централизованного оповещения (далее - МАСЦО);
- на объектовом уровне - локальная система оповещения (далее - ЛСО).

Основной задачей местных систем оповещения ГО является обеспечение доведения сигналов (распоряжений) и информации оповещения от органов, осуществляющих управление гражданской обороной на территории города до:

- оперативных дежурных служб (диспетчеров) потенциально опасных объектов и других объектов экономики, имеющих важное оборонное и экономическое значение или представляющих высокую степень опасности возникновения чрезвычайных ситуаций в военное и мирное время;
- руководящего состава гражданской обороны;
- населения, проживающего на территории сельского поселения.

В Сакском районе создана единая дежурно-диспетчерская служба (ЕДДС) (тел. 01) предназначенная для повышения оперативности реагирования органов местного самоуправления и служб гражданской обороны на угрозу или возникновение ЧС мирного и военного характера, эффективности взаимодействия привлекаемых сил и средств постоянной готовности, слаженности их совместных действий.

Оповещение населения Сакского района осуществляется ЕДДС передачей сигналов и сообщений по каналу звукового сопровождения телевидения через прием телевизионных сигналов телеантеннами, радиосети, а также по линиям телефонной связи.

С целью своевременного предупреждения населения о возникновении непосредственной опасности применения противником ядерного, химического, бактериологического (биологического) или другого оружия и необходимости применения мер защиты установлены следующие сигналы оповещения гражданской обороны: «Воздушная тревога», «Отбой воздушной тревоги», «Радиационная опасность», «Химическая тревога».

Следует предусмотреть использование аппаратуры оповещения на базе комплекса технических средств оповещения П-166М, так как региональная автоматизированная система централизованного оповещения Республики Крым, в соответствии с постановлением Совета министров Республики Крым от 07.08.2020 № 469 «О вводе в постоянную эксплуатацию построенной и прошедшей приемочные испытания части региональной автоматизированной системы централизованного оповещения с элементами комплексной системы экстренного оповещения населения Республики Крым на современной

элементной базе (аппаратура КТСО П-166М)», функционирует на данном оборудовании.

Устойчивость функционирования систем водоснабжения.

Нормы водопотребления.

Минимальные физиолого-гигиенические нормы обеспечения населения питьевой водой при ее дефиците, вызванном заражением водоисточников или выходом из строя систем водоснабжения, для различных видов водопотребления и режимов водообеспечения регламентируются ГОСТ 22.3.006-87. «Система стандартов Гражданской обороны СССР. Нормы водообеспечения населения».

Минимальное количество воды питьевого качества, которое должно подаваться населению в ЧС по централизованным системам хозяйственно-питьевого водоснабжения (далее СХПВ) или с помощью передвижных средств, определяется из расчета:

- 31 л на одного человека в сутки;
- 75 л в сутки на одного пораженного, поступающего на стационарное лечение, включая нужды на питье;
- 45 л на обмывку одного человека, включая личный состав гражданских организаций ГО, работающих в очаге поражения.

При работе СХПВ в ЧС допустимо сокращение объемов водоснабжения отдельных промышленных и коммунальных предприятий в согласованных с исполкомами местных Советов пределах, с тем, чтобы снизить нагрузки на сооружения, работающие по режимам специальной очистки воды (далее РСОВ) из зараженного источника.

Основные технические требования к оснащению систем хозяйственно-питьевого водоснабжения и приемам эксплуатации, повышающим их устойчивость.

Все элементы СХПВ должны соответствовать следующим требованиям, обеспечивающим их повышенную устойчивость и высокую санитарную надежность:

- должны быть обеспечены соответствующие условия для работы систем подачи и распределения воды (далее СПРВ) при разной производительности головных сооружений. СПРВ должны иметь устройства для отключения отдельных водопотребителей, устройства для раздачи питьевой воды из водоводов и магистральных трубопроводов с ФП в наиболее возвышенных точках, обводные линии у резервуаров, насосных и водоочистных станций, задвижки с дистанционным управлением для регулирования подачи воды по отдельным участкам СПРВ;

- реагентные и хлорные хозяйства должны быть подготовлены к работе водоочистных станций (далее ВС) при заражении воды ОЛВ и к защите воздушной среды от загрязнения при авариях в хлорном хозяйстве.

Детально должны быть рассмотрены и отработаны:

- порядок работы всей СПРВ при сокращении производительности очистных сооружений и возможных авариях на сети, обеспечивающий

бесперебойную подачу сокращенного количества воды равномерно всем потребителям, включая режим подачи воды в количествах, соответствующих минимальным санитарно-гигиеническим нормативам.

В чрезвычайных ситуациях все строительные, ремонтные и другие виды работ на объектах СХПВ должны быть прекращены. На территорию должен допускаться только персонал дежурной смены и привлеченные к работам в ЧС специалисты, в том числе работники территориальных центров санэпиднадзора (далее ЦСЭН), ГО и других организаций.

Решения по обеспечению эвакуации населения, вводу и передвижению по территории сил и средств ГО.

Эвакуация населения планируется и осуществляется комбинированным способом, обеспечивающим в сжатые (короткие) сроки вывоз в загородную зону части эвакуируемого населения всеми видами имеющегося транспорта, независимо от форм собственности, не занятого воинскими и другими особо важными перевозками по мобилизационным планам, с одновременным выводом остальной его части пешим порядком.

При этом предусматривается максимальное использование всех возможностей транспорта.

Численность населения, вывозимого транспортом, определяется в зависимости от наличия транспорта, состояния дорожной сети, ее пропускной способности.

В первую очередь транспортом вывозятся:

- медицинские учреждения;
- население, которое не может передвигаться пешим порядком (беременные женщины, женщины с детьми до 14 лет, больные, находящиеся на амбулаторном лечении, мужчины старше 65 лет и женщины старше 60 лет);
- рабочие и служащие свободных смен объектов, обеспечивающих жизнедеятельность в военное время;

Сборные эвакуационные пункты (далее СЭП) размещаются вблизи маршрутов эвакуации, вблизи маршрутов пешей эвакуации, в местах, обеспечивающих условия для сбора людей. Количество СЭП и их пропускная способность определяется с учетом численности эвакуируемого населения, количества маршрутов эвакуации, пунктов посадки на транспорт и интенсивности отправления с них автоколонн, эшелонов.

СЭП должен обеспечивать одновременное размещение людей не менее чем на один поезд (колонну).

СЭП обеспечиваются прямой связью с эвакуационными комиссиями, с пунктами посадки на транспорт и транспортными органами.

Для обеспечения работы СЭП назначается рабочий аппарат из числа сотрудников учреждений и организаций, на базе которых развертывается СЭП.

Экстренная (безотлагательная) эвакуация населения из зон ЧС осуществляется, как правило, без развертывания СЭП.

Их задачи в этих случаях возлагаются на оперативные группы, за которыми закрепляются соответствующие административно-территориальные единицы.

На внешней границе зоны ЧС размещаются промежуточные пункты эвакуации (далее ППЭ). ППЭ должны обеспечивать: учет, перерегистрацию, дозиметрический и химический контроль, санитарную обработку и отправку населения в места размещения в безопасных районах. При необходимости на ППЭ производится обмен или специальная обработка загрязненной (зараженной) одежды и обуви. На ППЭ осуществляется пересадка населения с транспорта, работавшего в зоне ЧС, на «чистые» транспортные средства, которые будут осуществлять перевозки на незагрязненной (незараженной) территории.

При размещении эвакуируемого населения его обеспечение жильем осуществляется из расчета 2,5 кв. м общей площади на одного человека. Эвакуируемые люди должны быть обеспечены хлебом, горячей пищей, продуктами питания, водой, предметами первой необходимости, медицинским и коммунально-бытовым обслуживанием.

При вводе сил и средств ГО на территории соблюдаются условия не пересечения путей эвакуации и ввода сил и средств ГО.

3.2. Мероприятия по предупреждению чрезвычайных ситуаций природного и техногенного характера

Избежать природных ЧС не возможно, так как природные стихийные процессы неуправляемы. Мероприятия по прогнозированию позволяют ослабить или исключить вредное воздействие разрушительных природных факторов.

Одна из главных проблем предупреждения природных ЧС – правильное прогнозирование возникновения и развития стихийных бедствий, заблаговременное предупреждение органов власти и населения о приближающейся опасности. Заблаговременная информация дает возможность провести предупредительные работы, привести в готовность силы и средства, разъяснить людям правила поведения.

Для сужения зоны разрушений важны и крайне необходимы работы по локализации стихийных бедствий. Снижение людских потерь, материального ущерба, а также более эффективное осуществление мероприятий по ликвидации последствий природных ЧС достигается высокой организованностью, продуманными мероприятиями подразделений и частей МЧС, специализированных сил и средств других министерств и ведомств в сочетании с умелыми действиями населения.

Территории, подверженные проявлениям опасных природных процессов, являются ограниченно пригодными для градостроительной деятельности, поскольку требуют обязательного проведения комплексных инженерных, инженерно-геологических и инженерно-экологических изысканий, а также сложных мероприятий по инженерной защите и подготовке территории.

Вследствие изучения и анализа местных природных условий, имеющихся плановых и картографических материалов и учитывая архитектурно-

планировочные решения, принятые в данном проекте, определен перечень наиболее актуальных вопросов по инженерной защите территории от опасных природных процессов, развитию орошения на рассматриваемой территории:

- противоабразионные мероприятия;
- берегоукрепление рек;
- защита территории от затопления;
- защита территории от подтопления;
- регулирование русел рек;
- противоэрозионные мероприятия;
- противокарстовые мероприятия;
- организация и очистка поверхностного стока;
- благоустройство водохранилищ;
- орошение.

Защита от подтопления включает:

Мероприятия по снижению риска и смягчению последствий при возможном подтоплении:

- прогнозирование возможной обстановки при ожидаемом подтоплении и оповещение о результатах прогноза населения района;
- подготовка к восстановлению поврежденных подтоплением систем водо-, тепло-, энергоснабжения и связи, разрушенных или поврежденных дорог;
- осуществление мер по укреплению и защите систем тепло- и электроснабжения, связи, дорог и других транспортных коммуникаций;
- водоотведение;
- локальную защиту зданий, сооружений, грунтов оснований и защиту застроенной территории в целом. Локальная система инженерной защиты должна быть направлена на защиту отдельных зданий и сооружений. Она включает дренажи (кольцевой, лучевой, пристенный, пластовый, вентиляционный, сопутствующий), противодиффузионные завесы и экраны.

Защита от подтопления грунтовыми водами

Требуется проведение мероприятий по мелиоративному улучшению территорий и реконструкция дренажа на территории населенных пунктов.

В соответствии со СНиП 2.06.15-85 понижение уровня грунтовых вод в зоне капитальной застройки предусматривается путем устройства закрытых дренажей, норма осушения 2 м. На территориях стадионов, парков и других озелененных территорий общего пользования, допускается открытая осушительная сеть, норма осушения – не менее 1 м.

В целях борьбы с подтоплением грунтовыми водами необходимо по возможности максимальное сохранение элементов естественного ландшафта, в том числе сохранение ручьев, тальвегов, логов, являющихся для всей территории естественными дренами, по которым осуществляется водоотвод поверхностных и грунтовых вод со всего бассейна водосбора.

В целях понижения уровня грунтовых вод предлагается:

организация поверхностного стока путем устройства разветвленной сети ливнесточных коллекторов закрытого или открытого типа в комплексе с вертикальной планировкой территории;

качественное выполнение и реконструкция водонесущих инженерных коммуникаций и сооружений, возможно с сопутствующими дренажами;

исключение влияния водоемов путем устройства перехватывающих дренажей или противодиффузионных завес и экранов;

устройство защитной гидроизоляции или локальных дренажей для подземных помещений;

строительство горизонтальных или вертикальных дренажных коллекторов, часто с принудительной откачкой собранного подземного стока.

Для ликвидации подтопления, вызванного фильтрацией воды из различных водоемов, предлагается устройство противодиффузионного экрана или завесы.

Конструкция противодиффузионной завесы (цементационная или дренажная в виде открытого канала, закрытой трубчатой дрены, ряда вертикальных скважин или комбинированного типа) должна быть принята после детальных изысканий. Дренажную воду рекомендуется использовать для технических нужд промпредприятий.

Сброс дренажных вод предусматривается в дождевую канализацию с дальнейшей принудительной откачкой стока насосными станциями или близлежащие водотоки.

Необходима также реконструкция существующих инженерных сетей, имеющих значительный износ.

Мероприятия по защите от подтопления грунтовыми водами:
Строительство регулируемого перепускного сооружения на разделительной дамбе, 2016 г. (Евпаторийский горсовет Озеро Сасык-Сиваш) для защиты от затопления и подтопления сел: Охотниково, Лесновка, Орлянка и защиты от затопления железной и автомобильной дорог на участке Саки-Евпатория, части жилой застройки г. Саки.

Инженерная защита затопления, включает:

Мероприятия по снижению риска и смягчению последствий при возможном затоплении:

- создание и использование систем своевременного оповещения населения, которое позволяет принять своевременные необходимые меры по защите населения и тем самым снизить потери;

- подготовка к проведению мероприятий по эвакуации населения и материальных ценностей из зон возможного затопления (уточнение расчета сил и средств; проведение тренировок по действиям в случае наводнения) и заблаговременное ее проведение при угрозе затопления;

- контроль за состоянием береговой линии, набережных в черте населенных пунктов. Разработка и реализация проектов производства работ для населенных пунктов, подверженных затоплению;

- подготовка к восстановлению поврежденных наводнением систем водо-, тепло-, энергоснабжения и связи, разрушенных или поврежденных дорог.

Защита от затопления.

Для защиты от затопления паводковыми водами населенных пунктов на отдельных пойменных участках рек построены дамбы обвалования, техническое состояние которых в большинстве случаев оценивается как неудовлетворительное, или выполнено регулирование русла реки с учетом пропуска паводка 1 % обеспеченности.

Защита населенных пунктов от затопления паводками редкой повторяемости предусматривается осуществлять системой инженерных мероприятий в составе:

- реконструкции существующих защитных дамб и насыпей, часто выполненных хозяйственным способом, и не отвечающих требованиям СНиП и надежной защиты;
- строительства новых участков защитных сооружений на основании рабочих проектов;
- руслорегулировочных мероприятий;
- берегоукрепительных мероприятий;
- организации поверхностного стока.

Одним из основных мероприятий по защите от затопления паводками является регулирование русел рек (расчистка от ила, мусора и растительности) с целью увеличения их пропускной способности.

Кроме обеспечения гарантированного пропуска вод в период весеннего половодья, выше названные мероприятия способствуют восстановлению дренажных способностей русел, предотвращению подтопления прилегающих застроенных территорий и разрушению жилых домов, восстановлению утраченных естественных качеств водной экосистемы.

Мероприятия по защите от затопления паводковыми водами: Строительство регулируемого перепускного сооружения на разделительной дамбе, 2016 год (Евпаторийский горсовет Озеро Сасык-Сиваш) для защиты от затопления и подтопления сел: Охотниково, Лесновка, Орлянка и защиты от затопления автомобильной и железной дорог на участке Саки-Евпатория, части жилой застройки г. Саки.

Противоэрозионные мероприятия.

Для обеспечения противоэрозионной стойкости и повышения производительности угодий должна быть широко введенная почвозащитная система земледелия с контурно-мелиоративной организацией территории. Необходимо постепенное наращивание объемов работ по химической мелиорации солонцовых и засоленных грунтов (гипсование), а также по устранению деградации грунтового покрова орошаемых земель, в частности вторичного засоления и подтопления.

Основными направлениями рекультивации деградированных земель должны быть рекреационный и лесохозяйственный.

Речная эрозия (как донная, так и боковая) широко развита практически на всех реках, что в значительной степени способствует развитию оползневых процессов. На усилении эрозионных процессов сказывается техногенное вмешательство в естественное развитие водотоков (переформирование русел, застройка водоохранных зон).

Эрозии способствуют обильные атмосферные осадки, отсутствие древесно-кустарниковой растительности и неглубокое залегание грунтовых вод. Наибольшую активность эрозионных процессов следует ожидать в период весеннего максимума осадков.

Деформация русел рек под влиянием действия жидкого и твердого стоков в пределах селитебных территорий приводят к снижению устойчивости и разрушению зданий и сооружений, способствуют образованию оврагов и активизации оползневых процессов.

Наиболее эффективные способы борьбы с этими явлениями – укрепление речных берегов и регулирование русел рек (речных потоков).

Крепление берегов рек.

Берега рек, подверженные речной эрозии, требуют выполнения комплексных берегоукрепительных мероприятий с организацией стока поверхностных вод на прилегающих территориях, проведение агролесомелиорации.

Берегоукрепление предусматривается на эрозионных участках, где к реке подходят освоенные или планируемые под освоение территории.

Конструкция берегоукрепительных сооружений зависит от гидро-геологического строения берегов, гидрологических условий реки, цели предполагаемого использования укрепляемого участка и определяется на последующих стадиях проектирования.

Противокарстовые мероприятия.

При освоении таких территорий под застройку необходимо выполнять детальное инженерное-геологическое исследование участков на наличие карста. Не рекомендуется размещать здания и сооружения непосредственно на территориях карстовых образований (воронок, впадин) и поблизости от них. Территории, которые непригодны под застройку, предлагается использовать для зеленых насаждений.

Организация поверхностного стока.

Одной из важных проблем благоустройства территорий населенных пунктов является отсутствие организованной системы сбора, отвода и очистки поверхностного стока.

Поверхностный сток сбрасывается в реки или море практически без очистки, в результате чего наблюдается значительное загрязнение и заиление водотоков и водоемов.

Неорганизованный поверхностный сток вызывает размыв отдельных участков, особенно склонов оврагов и рек, образование промоин и оползней.

Организация сбора, отвода и очистки поверхностного стока с территорий населенных пунктов является одной из важных проблем благоустройства территории, имеет особенно важное значение для территорий с высоким уровнем грунтовых вод, оползневых и оползнеопасных территорий.

Строительство ливневой канализации является основным мероприятием для прекращения оврагообразования и благоустройства существующих оврагов, предотвращения подтопления территории за счет инфильтрации поверхностной воды в грунт, и предусматривается устройством сети ливневой канализации.

Защита от опасных физико-геологических процессов – землетрясения.
Рекомендации по строительству в сейсмических зонах.

Разрушительному воздействию сильных землетрясений в районах сейсмической опасности подвержены практически все здания и ИС. В этой связи проектирование зданий и сооружений потребует введения определенных конструктивных особенностей, увеличенного расстояния между сооружениями, приоритетного выбора мест для строительства на скальных грунтах или выбора соответствующего условиям типа фундамента.

При проектировании зданий и сооружений для строительства в указанных сейсмических районах надлежит:

применять материалы, конструкции и конструктивные схемы, обеспечивающие наименьшие значения сейсмических нагрузок;

принимать, как правило, симметричные конструктивные схемы, равномерное распределение жесткостей конструкций и их масс, а также нагрузок на перекрытия;

в зданиях и сооружениях из сборных элементов располагать стыки вне зоны максимальных усилий;

обеспечивать монолитность и однородность конструкций с применением укрупненных сборных элементов;

предусматривать условия, облегчающие развитие в элементах конструкций и их соединениях пластических деформаций, обеспечивающие при этом устойчивость сооружения.

Орошение.

Высокий уровень сельскохозяйственной освоенности территории района, сопровождался экстенсивным развитием орошаемого земледелия.

В целях восполнения дефицита водных ресурсов Крыма и стабильного обеспечения водой населения региона был сооружен Северо-Крымский канал, который эксплуатируется уже 50 лет.

Система Северо-Крымского канала отличается значительной энергоемкостью и сложностью и включает в себя как сам канал протяженностью более 350 км, так и межхозяйственную мелиоративную сеть, насосные станции, наливные водохранилища.

Источниками орошения являются: днепровская вода, поступающая на поля орошения по системе каналов СКК.

После ввода СКК (Северо-Крымского канала) в строй площадь орошаемых земель быстро увеличивалась.

В настоящее время в связи с практическим отсутствием поступления днепровской воды в СКК, процесс распространения подтопления территорий, подчиненных СКК, приостановился.

В случае дальнейшего использования СКК в целях обводнения территории полуострова, необходимо проведение качественной реконструкции канала, оросительных систем и улучшение экологического состояния орошаемых земель с целью исключения потерь воды в грунт и, как следствие, исключения негативного влияния на уровень грунтовых вод со стороны СКК и оросительных систем.

Метеорологические опасности.

Защита от ураганов.

Мероприятия по снижению риска и смягчению последствий при возникновении урагана:

- наблюдение и прогнозирование направления распространения урагана, оценка степени опасности для населения;
- задействование систем оповещения при угрозе жизни и здоровью людей, организованный и самостоятельный вывод (вывоз) населения из опасных зон;
- информирование населения о правилах поведения;
- отключение ЛЭП, обесточивание потребителей во избежание замыканий электрических сетей;
- приведение в готовность сил и средств пожаротушения, коммунальных служб, медицинских сил и средств;
- укрытие населения в капитальных строениях, подвалах и убежищах;
- отказ от использования транспортных средств во время прохождения урагана.

К основным группам заблаговременных предупредительных мероприятий относятся: оценка и проверка прочности относительно слабых элементов конструкций зданий и сооружений и укрепление их с целью обеспечения сохранности при воздействии ураганных ветров (крыш, веранд, легких каркасов зданий, дымовых труб, опор ЛЭП и т.п.); подготовка и проведение предупредительных мероприятий, направленных на предотвращение и локализацию возникающих пожаров при разрушении зданий, печей, технологических установок открытого горения, а также пыльных бурь и затопления местности.

Комплекс мероприятий по предотвращению и локализации пожаров, пыльных бурь и затоплений, возникающих при ураганах, может включать: отключение газовых сетей и электроэнергии (по специальному сигналу) в отдельных жилых и общественных зданиях, которые с большей вероятностью могут быть разрушены при ураганном ветре, а также на промышленных и других объектах со взрыво- и пожароопасной технологией; подготовка и отключение

топочных печей и технологических установок открытого горения; внедрение централизованных систем автоматического пожаротушения; снижение до минимума площадей распахиваемых земель, на которых может возникнуть пыльная буря; контроль состояния защитных дамб и готовности сил и средств для предотвращения и локализации катастрофических затоплений.

При подготовке и ликвидации последствий ураганов, бурь и штормов после получения «штормового предупреждения» и в ходе ликвидации ЧС проводятся различные оперативные защитные мероприятия. К таким мероприятиям прежде всего относятся: прогнозирование возможной обстановки при ураганах, бурях и штормах; проверка готовности ЗС, подвалов и других заглубленных сооружений; оповещение и укрытие населения; подготовка сил и средств (сбор и проверка оснащения и готовности к действиям) соответствующих органов управления и служб к действиям по предупреждению и ликвидации ЧС; закрепление дымовых труб, опор ЛЭП, порталных кранов путем установки растяжек и подпорок; проведение инженерно-спасательных работ и мероприятий по локализации и тушению пожаров, защите населения и сельскохозяйственных животных от пыльных бурь и затоплений; безаварийная остановка производства на взрыво-, газо- и пожароопасных объектах, снижение объема хранимых АХОВ; восстановление разрушенных систем электроснабжения, связи, управления и информации населения и подготовка к восстановительным работам в зоне ЧС; эвакуация и ЖОН из районов разрушений, пожаров, затоплений и других опасных зон.

Для защиты территории от ураганов в расчетах проектируемых зданий и сооружений необходимо учитывать ветровую нагрузку, а также возможные сочетания нагрузок, принятых по указаниям СП 20.13330.2016 «Свод правил. Нагрузки и воздействия. Актуализированная редакция СНиП 2.01.07-85*».

При угрозе надвигающегося урагана, гидрометеослужба за несколько часов до начала стихийного бедствия, как правило, подает предупреждение. С получением сигнала о надвигающейся опасности население приступает к неотложным работам по повышению защищенности зданий, сооружений и других мест расположения людей, предотвращению пожаров и созданию необходимых запасов для обеспечения жизнедеятельности в экстремальных условиях ЧС.

С наветренной стороны зданий плотно закрываются окна, двери, чердачные люки и вентиляционные отверстия. Стекла окон оклеиваются, окна и витрины защищаются ставнями или щитами. С целью уравнивания внутреннего давления двери и окна с подветренной стороны зданий открываются. Все вещи с балконов, лоджий и подоконников убираются.

В домашних условиях жильцы должны проверить размещение и состояние электрощитов, газовых и водопроводных магистральных кранов, чтобы, в случае необходимости, их перекрыть. Выключить газ, потушить огонь. Подготовить аварийное освещение – фонари, свечи.

Радиоприемники или телевизоры должны быть постоянно включенными.

С получением информации о непосредственном приближении урагана население занимает ранее подготовленные места в зданиях или укрытиях, лучше всего в подвальных помещениях и подземных сооружениях.

После окончания активной фазы стихийного бедствия начинаются аварийно-спасательные и восстановительные работы.

Защита от пыльных бурь.

Наиболее совершенной защитой почвы от дефляции является растительность. Одним из видов могут служить лесные насаждения.

Защита от ливневых дождей.

Для защиты территории от ливневых дождей предусмотрена организация рельефа и водоотводные сооружения.

Защита от снегопадов

Для защиты территории и населения от снегопадов необходимо:

1. Разработать и утвердить план привлечения инженерной техники для ликвидации снежных заносов.

2. Руководителям предприятий, организаций, учреждений независимо от форм собственности:

- обеспечить выделение инженерной техники и рабочей силы на расчистку снежных заносов на закрепленные участки, улицы, жилой фонд, производственные объекты;

- создать необходимый запас топлива, материалов, продуктов питания и товаров первой необходимости для бесперебойной работы объектов жизнеобеспечения населения.

3. Комиссиям по чрезвычайным ситуациям и обеспечению пожарной безопасности при длительном продолжении снегопадов необходимо дополнительно мобилизовать снегоуборочную технику и трудовые ресурсы на предприятиях поселения независимо от форм собственности.

4. Отделу внутренних дел на период снегопадов рекомендуется организовать патрулирование усиленными нарядами полиции для обеспечения охраны общественного порядка и оказания помощи пострадавшим.

5. ГИБДД обеспечить безопасность движения транспорта и пешеходов, осуществлять контроль за работой снегоуборочной техники по очистке от снежных заносов дорог, улиц, и подъездных путей, для бесперебойной работы автотранспорта.

Защита от града.

Мероприятия по снижению риска и смягчению последствий при выпадении града:

- ограничить выход транспортных средств, организовать укрытие автомобилей и техники в гараж и под навесами или вывод на безопасную территорию;

- оповестить граждан о соблюдении осторожности при нахождении на улице и воздержания от возможных поездок на личном автотранспорте.

Для защиты зданий и транспортных средств на территории от града рекомендуются следующие средства: ударопрочные крыши; ударопрочные стекла; ставни, жалюзи на окна; козырьки над окнами; наклон оконных стекол наружу; не использовать прозрачных крыш и окон на крышах. Чтобы ударопрочное оконное стекло не препятствовало аварийному выходу через окно, должно предусматриваться легкое открывание окон изнутри зданий и транспортных средств.

После получения сигнала о прохождении осадков с градом население:

- приступает к укреплению крыш, печных и вентиляционных труб; заделыванию окон в чердачных помещениях (ставнями, щитами из досок или фанеры);

- переходит из легких построек в более прочные здания;

- отключает электроэнергию, закрывает краны на газовых сетях;

- на улицах населенного пункта, для защиты от градин, люди используют листы фанеры, картонные и пластмассовые ящики, доски, сумки и т. п., достаточно широкие и прочные, поднятые над головой и другие подручные средства; как можно быстрее укрываются в капитальных зданиях.

- при нахождении в транспорте, по возможности укрыться, как указано выше.

Защита от гроз.

Для снижения опасности поражения молнией объектов экономики, зданий, сооружений и инженерных коммуникаций, устраивается молниезащита в соответствии с рекомендациями СО 153-34.21.122-2003.

Мероприятия по молниезащите зданий и сооружений определяются степенью их взрыво- и пожароопасности, последствиями от их возможного повреждения или разрушения при прямом ударе молнии, а также интенсивностью грозовой деятельности.

При угрозе или начале грозы люди должны:

- закрыть окна, двери, дымоходы и вентиляционные отверстия;

- не подходить близко к электропроводке, молниеотводу, водостокам с крыш, антенне, окну во время ударов молнии;

- выключить телевизор, радио и другие электробытовые приборы.

- при нахождении у реки – отойти от берега, спуститься с возвышенного места в низину;

- в степи, поле или при отсутствии укрытия (здания) – садиться на корточки в ложбине, овраге или другом естественном углублении, обхватив ноги руками; металлические предметы (мотоцикл, велосипед и т.д.) положить в сторону, отойти от них на безопасное расстояние.

- при нахождении в автомобиле, не покидать его, закрыть окна и опустить антенну радиоприемника.

Защита от гололеда.

Для защиты территории и населения от гололеда необходимо:

- муниципальным предприятиям по уборке населенных пунктов организовать обработку противогололедными материалами участков дорог, пешеходных дорожек где образовалась ледяная корка;

- рекомендуется воздержаться от выезда из дома на автомобилях или использовать шипованную резину на транспортных средствах;

- населению принять меры для снижения вероятности получения травмы. Подготовить малоскользящую обувь, прикрепить на каблуки металлические набойки или поролон, а на сухую подошву наклеить лейкопластырь или изоляционную ленту, можно натереть подошвы песком (наждачной бумагой). Пожилым людям рекомендуется использовать трость с резиновым наконечником или специальную палку с заостренными шипами;

В случае возникновения условий для образования обледенения особое внимание обращать на провода линий электропередач, контактных сетей электротранспорта. В случае обнаружения оборванных проводов, сообщать администрации населенного пункта о месте обрыва.

Защита от тумана.

Водителям автотранспорта:

- в сильный туман нельзя совершать обгон, резкие маневры, буксировать машину на тросе (фале), ездить по трамвайным путям;

- плотный туман может исказить цвета светофора. Желтый цвет становится красноватым, зеленый – желтоватым;

- свет стандартных фар в туман ухудшает видимость, создавая перед автомобилем «световую стену». Улучшает обзор использование противотуманных фар. При видимости более 100 м следует пользоваться дальним светом вместе с противотуманными фарами. При средней видимости необходимо включать ближний свет в сочетании с противотуманными фарами. При очень низкой видимости следует пользоваться только противотуманными фарами.

Защита от сильной жары.

После получения информации о возможном аномальном повышении температуры населению необходимо руководствоваться следующим:

- запастись дополнительными емкостями и при необходимости заранее заполнить их водой; приготовить приемлемую для условий жары одежду, электробытовые приборы (вентиляторы, кондиционеры);

- в сельской местности – оборудовать навесы, беседки, колодцы, а также ставни (плотные шторы) для окон; по возможности приобрести автономный источник электроэнергии для обеспечения работы электробытовых приборов.

- населению необходимо знать порядок оказания первой помощи при тепловом поражении. При тепловом поражении немедленно перейдите в тень, на ветер или примите душ, медленно выпейте много воды. Постарайтесь охладить свое тело, чтобы избежать теплового удара. В случае потери сознания кем-то из

окружающих, проведите реанимационные мероприятия (делайте массаж сердца и искусственное дыхание). Во время засухи возрастает вероятность пожаров.

Сейсмическая опасность.

Согласно СП 14.13330-2018 фоновая сейсмическая интенсивность района работ для средних грунтовых условий при сейсмической опасности А (10%) составляет 8 баллов, В (5%) – 8 баллов, С (1%) – 9 баллов.

В сейсмическом отношении на территории района возможны землетрясения силой 8-9 баллов.

Согласно статистическим данным за последние пять лет землетрясений на территории рассматриваемого района не происходило.

Мероприятия по защите населения и территории от природных пожаров.

Согласно существующей нормативно-правовой базе, профилактику и тушение пожаров в лесах осуществляет Министерство экологии и природных ресурсов Республики Крым.

Главное управление МЧС РФ по Республике Крым оказывает помощь в тушении лесных пожаров лесхозам, предоставляя для этого имеющиеся в его распоряжении силы и средства пожаротушения через свои подразделения на местах.

В случае распространения лесного пожара на населенный пункт, его тушение и руководство возлагается на местные гарнизоны пожарной охраны.

В целях подготовки к пожароопасному периоду проводятся совместные учения по тактике тушения лесных пожаров и семинар-совещания. Комплекс совместных профилактических мероприятий позволяет существенно снизить как количество лесных пожаров, так и площадь их горения.

В целях организации мониторинга складывающейся обстановки Департаментом лесного хозяйства ежедневно проводится работа с данными космического мониторинга (программа ИСДМ-Рослесхоз) и вносятся соответствующие корректировки по каждому зафиксированному случаю тепловых аномалий.

Для контроля за пожарной обстановкой в лесном фонде организуются мобильные группы пожаротушения и добровольные пожарные дружины.

В целях защиты населенных пунктов, находящихся в зоне риска ландшафтных пожаров, сотрудниками государственного пожарного надзора проводится профилактическая работа с населением.

Работа по подготовке к пожароопасному периоду проводится планомерно, с комплексным охватом вопросов обеспечения безопасности.

К основным мероприятиям по защите населения и территории от природных пожаров в пожароопасный период относятся:

- очистка территории от мусора и сухой травы;
- ограничение въезда граждан в пожароопасную зону;

- организация в круглосуточного дежурства, приведение в рабочее состояние всей техники, которая может быть использована для тушения пожаров, обеспечение необходимого запаса ГСМ;
- разработка дополнительных наземных маршрутов патрулирования территории для проведения мониторинга пожарной опасности;
- планирование мероприятий по эвакуации населения из попадающих под угрозу распространения пожара территорий;
- повышенная готовность лечебных учреждений, обеспечение их необходимым запасом медикаментов;
- проверка систем оповещения населения в муниципальном образовании в целях своевременного обнаружения очагов пожаров,
- проведение сотрудниками государственного пожарного надзора профилактической работы с населением, инструктаж и занятий с разъяснением порядка предоставления информации и обращением особого внимания своевременности передачи данных о возникновении или угрозе возникновения пожара в дежурно-диспетчерскую службу - 01 муниципалитета;
- осуществление органами местного самоуправления постоянного мониторинга по складывающейся пожарной обстановке в муниципальном образовании, по гидрометеорологическим показателям, в частности скорости и направлениям ветра;
- определение максимального количества водоемов для забора воды пожарной и специальной техникой в случае тушения пожара с учетом засухи;
- обеспечение доступа к водоисточникам, оборудование мест забора воды;
- при тушении пожаров максимально использовать уже имеющиеся в лесу рубежи и преграды, а также учитывать различную горимость окружающих пожар участков; оперативно маневрировать силами и средствами, сосредоточивая их в первую очередь на умело выбранных «ключевых позициях», отрезая огню путь в наиболее опасные в пожарном отношении и ценные насаждения.

В границах земель лесного фонда в Республике Крым осуществление контроля за лесопожарной обстановкой и предотвращением лесных пожаров в лесах Республики Крым выполняют сотрудники учреждений лесной отрасли Крыма, Планы тушения лесных пожаров на территории 10-ти лесничеств Республики Крым ежегодно разрабатываются на пожароопасный сезон и в установленном порядке согласовывается с Главным управлением МЧС России по Республике Крым. Сводный план тушения лесных пожаров на территории Республики Крым ежегодно согласовывается с Департаментом лесного хозяйства по южному федеральному округу, ФБУ «Авиалесоохрана» и утверждается Главой Республики Крым.

Тушение пожаров на территории Охотниковского сельского поселения осуществляется силами 24 пожарно-спасательная часть (г. Саки) 5 пожарно-спасательного отряда ФПС ГПС ГУ МЧС России по Республике Крым.

Решения по системам оповещения о ЧС природного характера.

При угрозе и возникновении опасных природных процессов и явлений предусматривается оповещение населения о чрезвычайных ситуациях через оперативного дежурного управления по делам ГО и ЧС МО Сакский район.

Решения по системам оповещения о ЧС природного характера аналогичны решениям по системам оповещения ГО, приведенной в п. 3.1 настоящего раздела проекта.

Информация о природных ЧС доводится со следующими временными характеристиками:

экстренное уведомление и оповещение о прогнозе и факте чрезвычайных ситуаций регионального и местного масштаба – незамедлительно вне зависимости от времени суток;

срочная информация о развитии при чрезвычайных ситуациях и о ходе работ по их ликвидации – на позднее двух часов с момента уведомления о событии, последующие донесения с периодичностью не более четырех часов;

обобщенная информация о событиях за сутки при ведении работ по ликвидации чрезвычайных ситуаций к 16 часам каждого суток.

3.3 Противопожарные мероприятия

Статьей 68 Федерального закона от 22 июля 2008 № 123-ФЗ «Технический регламент о требованиях пожарной безопасности» (далее - Федеральный закон от 22 июля 2008 № 123-ФЗ) установлено, что территории населенных пунктов, а также находящиеся на них здания и сооружения должны быть обеспечены источниками наружного противопожарного водоснабжения.

К наружному противопожарному водоснабжению относятся:

1) централизованные и (или) нецентрализованные системы водоснабжения с пожарными гидрантами, установленными на водопроводной сети (наружный противопожарный водопровод);

2) водные объекты, используемые для целей пожаротушения в соответствии

с законодательством Российской Федерации;

3) противопожарные резервуары.

Территории населенных пунктов должны быть оборудованы наружным противопожарным водопроводом, обеспечивающим требуемый расход воды на пожаротушение зданий и сооружений. При этом расстановка пожарных гидрантов на водопроводной сети должна обеспечивать пожаротушение любого обслуживаемого данной сетью здания и сооружения.

Допускается предусматривать наружное противопожарное водоснабжение от водных объектов и (или) пожарных резервуаров для населенных пунктов с числом жителей до 5000 человек; отдельно стоящих зданий классов функциональной пожарной опасности Ф1.1, Ф1.2, Ф2, Ф3, Ф4 объемом до 1000 кубических метров (либо нескольких зданий и (или) сооружений того же суммарного объема), расположенных в населенных пунктах, не имеющих кольцевого наружного противопожарного водопровода; зданий и сооружений

класса функциональной пожарной опасности Ф5 с производствами категорий В, Г и Д по пожаровзрывоопасности и пожарной опасности при расходе воды на наружное пожаротушение 15 литров в секунду; складов грубых кормов объемом до 1000 кубических метров (либо нескольких зданий и (или) сооружений того же суммарного объема); складов минеральных удобрений объемом до 5000 кубических метров (либо нескольких зданий и (или) сооружений того же суммарного объема); зданий радиотелевизионных передающих станций, холодильников и хранилищ овощей и фруктов.

Допускается не предусматривать противопожарное водоснабжение для населенных пунктов с числом жителей до 50 человек, а также расположенных вне населенных пунктов отдельно стоящих зданий и сооружений классов функциональной пожарной опасности Ф1.2, Ф1.3, Ф1.4, Ф2.3, Ф2.4, Ф3 (кроме Ф3.4), в которых одновременно могут находиться до 50 человек и объем которых не более 1000 кубических метров.

Опасные производственные объекты, на которых производятся, используются, перерабатываются, образуются, хранятся, транспортируются, уничтожаются пожаровзрывоопасные вещества и материалы и для которых обязательна разработка декларации о промышленной безопасности (далее - взрывопожароопасные объекты), должны размещаться за границами населенных пунктов, а если это невозможно или нецелесообразно, то должны быть разработаны меры по защите людей, зданий и сооружений, находящихся за пределами территории взрывопожароопасного объекта, от воздействия опасных факторов пожара и (или) взрыва. Иные производственные объекты, на территориях которых расположены здания и сооружения категорий А, Б и В по взрывопожарной и пожарной опасности, могут размещаться как на территориях, так и за границами населенных пунктов. При этом расчетное значение пожарного риска не должно превышать допустимое значение пожарного риска, установленное настоящим Федеральным законом. При размещении взрывопожароопасных объектов в границах населенных пунктов необходимо учитывать возможность воздействия опасных факторов пожара на соседние объекты защиты, климатические и географические особенности, рельеф местности, направление течения рек и преобладающее направление ветра.

В случае невозможности устранения воздействия на людей и жилые здания опасных факторов пожара и взрыва на взрывопожароопасных объектах, расположенных в пределах зоны жилой застройки, следует предусматривать уменьшение мощности, перепрофилирование организаций или отдельного производства либо перебазирование организации за пределы жилой застройки.

Противопожарные расстояния между зданиями, сооружениями должны обеспечивать нераспространение пожара на соседние здания, сооружения. Допускается уменьшать указанные в таблицах 12, 15, 17, 18, 19 и 20 приложения Федерального закона от 22 июля 2008 № 123-ФЗ противопожарные расстояния от зданий, сооружений и технологических установок до граничащих с ними объектов защиты при применении противопожарных преград, предусмотренных статьей 37 Федерального закона от 22 июля 2008 № 123-ФЗ. При этом расчетное значение пожарного риска не должно превышать допустимое значение

пожарного риска, установленное статьей 93 Федерального закона от 22 июля 2008 № 123-ФЗ.

Противопожарные расстояния должны обеспечивать нераспространение пожара от лесных насаждений до зданий и сооружений.

Требования к устройству проездов и подъездов к зданиям и сооружениям регламентируются разделом 8 СП 4.13130.2013 «Системы противопожарной защиты. Ограничение распространения пожара на объектах защиты. Требования к объемно-планировочным и конструктивным решениям».

Подъезд пожарных автомобилей к жилым и общественным зданиям, сооружениям должен быть обеспечен по всей длине:

1. с двух продольных сторон - к многоэтажным зданиям и сооружениям класса функциональной пожарной опасности Ф1.3 высотой 28 м и более, классов функциональной пожарной опасности Ф1.2, Ф2.1, Ф2.2, Ф3, Ф4.2, Ф4.3, Ф4.4 высотой 18 м и более;

2. с одной продольной стороны - к одноэтажным зданиям и сооружениям вышеуказанных классов, а также к многоэтажным зданиям и сооружениям вышеуказанных классов с меньшей высотой при выполнении одного из следующих условий:

оконные проемы всех помещений или квартир выходят на сторону пожарного подъезда либо все помещения или квартиры имеют двустороннюю ориентацию;

при устройстве со стороны здания, где пожарный подъезд отсутствует, наружных открытых лестниц, связывающих лоджии и балконы смежных этажей между собой;

при устройстве наружных лестниц 3-го типа при коридорной планировке зданий;

3. со всех сторон - к зданиям и сооружениям классов функциональной пожарной опасности Ф1.1, Ф4.1.

К зданиям с площадью застройки более 10 000 квадратных метров или шириной более 100 м подъезд пожарных автомобилей должен быть обеспечен со всех сторон.

На территории, расположенной между подъездом для пожарных автомобилей и зданием или сооружением, не допускается размещать ограждения (за исключением ограждений для палисадников), воздушные линии электропередачи, осуществлять рядовую посадку деревьев и устанавливать иные конструкции и изделия, способные создать препятствия для работы пожарных автолестниц и автоподъемников.

При невозможности выполнения требований нормативных документов в части устройства пожарных проездов, подъездов и обеспечения доступа подразделений пожарной охраны для тушения пожара и проведения аварийно-спасательных работ возможность обеспечения деятельности подразделений пожарной охраны на объекте защиты должна подтверждаться в документах предварительного планирования действий по тушению пожаров и проведению аварийно-спасательных работ, разрабатываемых в установленном порядке.

Ширина проездов для пожарных автомобилей в зависимости от высоты зданий или сооружений должна составлять не менее:

3,5 м - при высоте зданий или сооружений до 13 м включительно;

4,2 м - при высоте зданий или сооружений от 13 м до 46 м включительно;

6 м - при высоте зданий или сооружений более 46 м.

В общую ширину проездов для пожарных автомобилей, совмещенных с подъездами к зданиям и сооружениям, допускается включать тротуары, примыкающие к таким проездам.

Расстояние от внутреннего края подъезда до наружных стен или других ограждающих конструкций жилых и общественных зданий, сооружений должно составлять:

для зданий, сооружений высотой до 28 м включительно - 5 - 8 м;

для зданий, сооружений высотой более 28 м - 8 - 10 м.

Конструкция дорожной одежды проездов (в том числе укрепленных газонов, газонных решеток) для пожарной техники, а также площадок для ее установки должна быть рассчитана на нагрузку от пожарных автомобилей.

Ширина ворот автомобильных въездов на огражденные территории должна обеспечивать беспрепятственный проезд пожарных автомобилей.

В замкнутых и полузамкнутых дворах необходимо предусматривать проезды для пожарных автомобилей.

Сквозные проезды (арки) в зданиях и сооружениях должны быть шириной не менее 3,5 м, высотой не менее 4,5 м и располагаться не более чем через каждые 300 м, а в реконструируемых районах при застройке по периметру - не более чем через 180 м.

Тупиковые проезды (подъезды) должны заканчиваться площадками для разворота пожарных автомобилей размером не менее чем 15 х 15 м. Максимальная протяженность тупикового проезда не должна превышать 150 м.

В случае, когда длина проезда для пожарных автомобилей превышает указанный размер, необходимо предусмотреть еще одну или несколько площадок для разворота, расположенных на расстоянии не более 150 м друг от друга.

При длине здания более 100 м в лестничных клетках, вестибюлях или лифтовых холлах в уровне входов в здание, сооружение или пола первого этажа для прокладки пожарных рукавов следует предусматривать сквозные проходы на противоположную сторону здания, сооружения не реже, чем через 100 м друг от друга. При примыкании зданий и сооружений под углом друг к другу в расчет принимается расстояние по периметру со стороны наружных водопроводных сетей с пожарными гидрантами. Ширина этих проходов должна быть не менее 1,2 м с конфигурацией, исключающей резкие перегибы пожарных рукавов при их прокладке.

Указанные сквозные проходы допускается не выполнять в случае, если водопроводная сеть с устройством на ней пожарных гидрантов предусмотрена с обеих продольных сторон здания.

При использовании кровли стилобата для подъезда пожарных автомобилей конструкции стилобата должны быть рассчитаны на нагрузку от них из расчета не менее 16 тонн на ось.

К источникам наружного противопожарного водоснабжения должна быть предусмотрена возможность подъезда для пожарных автомобилей (мотопомп) и забора воды в соответствии с требованиями СП 8.13130 и других нормативных документов по пожарной безопасности.

Планировочные решения малоэтажной жилой застройки домами класса функциональной пожарной опасности Ф1.4 (до 3 этажей включительно), а также садоводческих и огороднических некоммерческих товариществ должны обеспечивать подъезд пожарной техники к зданиям и сооружениям на расстояние не более 50 м.

На территории садоводческих и огороднических некоммерческих товариществ ширина проездов для пожарной техники должна быть не менее 3,5 м.

К рекам и водоемам должна быть предусмотрена возможность подъезда для забора воды пожарной техникой в соответствии с требованиями нормативных документов по пожарной безопасности.

На территории Охотниковского сельского поселения не располагается подразделений пожарной безопасности.

Охотниковское сельское поселение относится к зоне ответственности 24 пожарно-спасательная часть (г. Саки) 5 пожарно-спасательного отряда ФПС ГПС ГУ МЧС России по Республике Крым.

В таблице 3.3-1 представлены данные об уличных источниках наружного противопожарного водоснабжения, находящихся на учёте в 24 ПСЧ (г. Саки) 5 ПСО ФПС ГПС ГУ МЧС России по Республике Крым на территории Охотниковского сельского поселения.

Таблице 3.3-1

№ п/п	Адрес пожарного гидранта	№ ПГ	Тип гидранта	Схема и диаметр водопровода
1.	Сакский р-н, с. Охотниково, ул. Юбилейная 1 (возле школа)	ПГ-1	московский	К-100
2.	Сакский р-н, с. Охотниково, д/с	ПГ-2	московский	К-100
3.	Сакский р-н с. Карьерное, ул. Центральная, 1, школа	ПГ-1	московский	К-100
4.	Сакский р-н, с. Карьерное, д/с	ПГ-2	московский	К-100
5.	Сакский р-н, с. Рунное, ул. Придорожная, 7	ПГ-1	московский	К-150
6.	Сакский р-н, с. Наумовка, ул. Гагарина, 42	ПГ-1	московский	К-150
7.	Сакский район с. Карьерное ФГКУ «Комбинат Гвардейский» - Росрезерва	ПГ-1	М	К-200
8.	Сакский район с. Карьерное ФГКУ «Комбинат Гвардейский» - Росрезерва	ВБ-1	50	

Время прибытия первого подразделения пожарной охраны к месту вызова в сельском поселении превышает 20 минут для некоторых населенных пунктов,

входящих в состав муниципального образования, что не соответствует требованиям транспортной доступности.

С целью выполнения требований время прибытия первого подразделения пожарной охраны к месту вызова в Охотниковском сельском поселении в течение 20 минут, схемой территориального планирования Республики Крым предусмотрено строительство объектов обеспечения пожарной безопасности в соседних сельских поселениях: с. Митяевское (СТП РК №2.5.62) и с. Вересаево (СТП РК №2.5.64).

4. Выводы.

1. В соответствии с 165.1325800.2014 «Инженерно-технические мероприятия гражданской обороны», проектируемый объект располагается в следующих зонах: возможных разрушений, возможного опасного химического заражения, возможного опасного радиоактивного заражения (загрязнения).

2. При катастрофическом затоплении объект попадает в затапливаемую зону.

3. При возникновении аварийных ситуаций, связанных с разливом АХОВ на автомобильной дороге, проектируемая территория попадает в зону возможного химического заражения. Для аммиака с хлором глубина зоны заражения составляет 1,63 и 4,79 км соответственно.

4. Проектируемая территория находится в зоне ответственности 24 пожарно-спасательная часть (г. Саки) 5 пожарно-спасательного отряда ФПС ГПС ГУ МЧС России по Республике Крым.

С целью выполнения требований время прибытия первого подразделения пожарной охраны к месту вызова в Охотниковском сельском поселении в течение 20 минут, схемой территориального планирования Республики Крым предусмотрено строительство объектов обеспечения пожарной безопасности в соседних сельских поселениях: с. Митяевское (СТП РК №2.5.62) и с. Вересаево (СТП РК №2.5.64).

5. Предусмотреть системы оповещения населения согласно постановления Совета министров Республики Крым от 09.06.2021 № 326 «Об утверждении Положения о системе оповещения населения Республики Крым и о признании утратившими силу некоторых постановлений Совета министров Республики Крым» на всех уровнях функционирования единой государственной системы предупреждения и ликвидации чрезвычайных ситуаций Республики Крым (ТП РСЧС), обеспечивающей доведение до населения, органов управления и сил ГО и ТП РСЧС сигналов оповещения и (или) экстренной информации из комбинации взаимодействующих элементов, состоящих из:

- средств региональной автоматизированной системы централизованного оповещения;

- средств муниципальных автоматизированных систем централизованного оповещения;

- средств локальных и объектовых систем оповещения;

- средств комплексной системы экстренного оповещения населения об угрозе возникновения или о возникновении чрезвычайных ситуаций;

- общероссийской комплексной системы информирования и оповещения населения в местах массового пребывания людей;

- громкоговорящих средств на подвижных объектах, мобильных и носимых средств оповещения;

- каналов, линий связи и сетей передачи данных единой сети электросвязи Российской Федерации и организаций связи Республики Крым, обеспечивающих ее функционирование.

Приложение 1

ПИСЬМО АДМИНИСТРАЦИИ САКСКОГО РАЙОНА РЕСПУБЛИКИ КРЫМ



**АДМІНІСТРАЦІЯ
САКСЬКОГО РАЙОНУ
РЕСПУБЛІКИ КРИМ**
ул. Ленина, 15, г.Саки
Республика Крым 296500

**АДМИНИСТРАЦИЯ
САКСКОГО РАЙОНА
РЕСПУБЛИКИ КРЫМ**
e-mail: ar@sakimo.rk.gov.ru
<http://sakimo.rk.gov.ru>

**КЪЫРЫМ
ДЖУМХУРИЕТИНИНЪ
САКЪ РАЙОН МЕМУРИЕТИ**
тел. 2-53-90

от 03.12.2024 № ПИ/314/1

на № _____ от 02.12.2024

**Управление архитектуры
градостроительства и наружной
рекламы
администрации Сакского района**

На Ваш запрос от 02.12.2024 года отдел ГО, ЧС и ПТ администрации направляет имеющуюся информацию:

с.Вересаево:

- пожарная часть отсутствует,
- силы ГО и аварийные службы отсутствуют,
- данные о укомплектованности сил ГО и аварийных служб отсутствуют,
- данные об оснащенности средствами индивидуальной защиты не военизированных формирований ГО, рабочих (служащих) и населения отсутствуют;

с.Вересаево – **ПЭП (приемный эвакуационный пункт)** - МБОУ «Вересаевская средняя школа», с.Вересаево, ул.Школьная, дом 3, **АРИП**
Оповещение через ЕДДС – оконечное устройство МБОУ «Вересаевская средняя школа» Пункт оповещения (УКБ СГС-22-М200У-М) № 1171 - 2017
Глинковский **ФАП**, ул.Виноградная-3

с.Геройское:

- пожарная часть отсутствует,
- силы ГО и аварийные службы отсутствуют,
- данные о укомплектованности сил ГО и аварийных служб отсутствуют,
- данные об оснащенности средствами индивидуальной защиты не военизированных формирований ГО, рабочих (служащих) и населения отсутствуют;

-**ПЭП** -МБОУ «Геройская средняя школа» с.Геройское, просп. Ленина, дом 2 - – **АРИП**
-**Геройский ФАП**, ул.9-ти Героев-22

Оповещение через: Трансляционный микшер-усилитель МА-624UF 1).
с.Геройское: пр-т.Ленина, 4; ул.Мира, 48; ул.Ершова, 52

с.Фрунзе:

- пожарная часть отсутствует,
- ИП Савин Ю.А. с. Фрунзе, ул. Школьная, кв.2 ЮМЗ 80-1 ед. КВХ Баршин В.В. с. Фрунзе, ул. Береговая, 4, Камаз – 55111 (добровольная пожарная команда),
- силы ГО и аварийные службы отсутствуют,
- данные о укомплектованности сил ГО и аварийных служб отсутствуют,
- данные об оснащенности средствами индивидуальной защиты не военизированных формирований ГО, рабочих (служащих) и населения отсутствуют;
- **ПЭП** – с.Фрунзе, ул.Гагарина -1 «Фрунзинская средняя школа», **АРИП**
- оповещение через ЕДДС – оконечное устройство МБОУ «Фрунзенская средняя школа» Пункт оповещения (УКБ СГС-22-МЕ400Н) № 187 - 2022

с.Ромашкино:

- пожарная часть отсутствует,
- силы ГО и аварийные службы отсутствуют,
- данные о укомплектованности сил ГО и аварийных служб отсутствуют,
- данные об оснащенности средствами индивидуальной защиты не военизированных формирований ГО, рабочих (служащих) и населения отсутствуют;
- **ПЭП** – с.Ромашкино, ул.Мичурина-14 «Ромашкинская средняя школа» **АРИП**

с.Охотниково:

- пожарная часть отсутствует,
- КВХ «Долинская» с. Охотниково, ул. Виноградная, дом 1а. (добровольная пожарная команда) Трактор -150, бочка 16 куб., 1 ед.,
- силы ГО и аварийные службы отсутствуют,
- данные о укомплектованности сил ГО и аварийных служб отсутствуют,
- данные об оснащенности средствами индивидуальной защиты не военизированных формирований ГО, рабочих (служащих) и населения отсутствуют;
- **ПЭП** - с.Охотниково - МБОУ «Охотниковская средняя школа», ул. Юбилейная, д. 1 - **АРИП**
- МБОУ «Карьерновская средняя школа» с.Карьерное, ул.Центральная, дом 1 - **АРИП**
- **Карьерновский ФАП**, ул.Центральная-16
- с.Орлянка - **Орлянский ФАП**, ул.Чехова-1

- Оповещение через ЕДДС – оконечное устройство с.Карьерное;
- с. Охотниково - LPA-TA-480MZ, LPA-TA-650MZ, ул.Юбилейная, 11)
- с.Орлянка - ProAudio MA 6240UF 240 Вт/100В - ул.Мира, 2

с.Митяево:

- пожарная часть отсутствует,
- ООО "Агрофирма -Дружба" с. Митяево, ул. Ленина, д. 9 А (добровольная пожарная команда) Трактор, Бочка для перевозки воды, диски, плуги, культиватор,
- силы ГО и аварийные службы отсутствуют,
- данные о укомплектованности сил ГО и аварийных служб отсутствуют,
- данные об оснащенности средствами индивидуальной защиты не военизированных формирований ГО, рабочих (служащих) и населения отсутствуют;
- **ПЭП** - МБОУ «Митяевская средняя школа» с.Митяево, ул.Школьная , дом 10 - **АРИП**
- **ПЭП** - с.Щелковичное - МБОУ «Щелковичненская средняя школа» с. Щелковичное, ул. Юбилейная, дом 2 - **АРИП**
- с.Щелковичное - **Щелковичненский ФАП**, ул.Леонова2
- с.Журавли - **Журавлинский ФАП**, ул.Парковая-16
- с.Долинка - **Долинковский ФАП**, пер.Северный-1
- с.Листовое - **Листовской ФАП**, ул.Клубная-5
- Оповещение через ЕДДС – оконечное устройство в с.Митяево, МБОУ «Митяевская средняя школа» УУЭС-600-Р №487 - 2024

с.Крайнее:

- пожарная часть отсутствует,
- силы ГО и аварийные службы отсутствуют,
- данные о укомплектованности сил ГО и аварийных служб отсутствуют,
- данные об оснащенности средствами индивидуальной защиты не военизированных формирований ГО, рабочих (служащих) и населения отсутствуют;
- **ПЭП** - с.Крайнее - МБОУ «Крайненская средняя школа» с.Крайнее, ул.Ленина, дом 22 - - **АРИП**
- с.Трудовое; МБОУ «Трудовская средняя школа» с. Трудовое, ул. Школьная, дом 43/А - **АРИП**

МБДОУ «Светлячок» с. Трудовое пер.Садовый, д 6 - **АРИП**

- **Крайненский ФАП**, ул.Ленина-36/а
- **Трудовской ФАП**, ул.Братья Вовк-4

с.Кольцовское:

- пожарная часть отсутствует,
- силы ГО и аварийные службы отсутствуют,
- данные о укомплектованности сил ГО и аварийных служб отсутствуют,
- данные об оснащенности средствами индивидуальной защиты не военизированных формирований ГО, рабочих (служащих) и населения отсутствуют;

- **ПЭП** - МБОУ «Кольцовская средняя школа» с.Кольцово, просп.Мира,дом 5 (**укрытие**) - **АРИП**

- **ЗС** -МБОУ «Кольцовская средняя школа» с.Кольцово, просп.Мира,дом 5

- **Огневский ФАП**, ул.Школьная-1 - **АРИП**

- Оповещение через- Поездной радиопункт «Рейс» с.Кольцово, ул.К.Терещенко, 2

с.Зерновое:

- пожарная часть отсутствует,
- силы ГО и аварийные службы отсутствуют,
- данные о укомплектованности сил ГО и аварийных служб отсутствуют,
- данные об оснащенности средствами индивидуальной защиты не военизированных формирований ГО, рабочих (служащих) и населения отсутствуют;

- **ПЭП** - с.Заозерное – МБОУ «Зерновская средняя школа» с.Зерновое, ул.Школьная, дом 1- **АРИП**

- МБДОУ «Зернышко» с. Зерновое ул.Школьная, дом 2 - **АРИП**

- Зерновской ФАП**, ул.Школьная-27/а

- Низиновский ФАП**, ул.Парковая-12

с.Добрушино:

- пожарная часть отсутствует,
- силы ГО и аварийные службы отсутствуют,
- данные о укомплектованности сил ГО и аварийных служб отсутствуют,
- данные об оснащенности средствами индивидуальной защиты не военизированных формирований ГО, рабочих (служащих) и населения отсутствуют;

- **ПЭП** -с.Добрушино – МБОУ «Добрушинская средняя школа», с.Добрушино, ул. Школьная, д. 33 – **АРИП**,

- **ЗС** - с.Добрушино – МБОУ «Добрушинская средняя школа», с.Добрушино, ул. Школьная, д. 33 –

- **ЗС** - ул.Школьна-30

- МБДОУ «Колосок» с. Добрушино ул.Виноградная, дом 5 - **АРИП**
 - с.Елизаветово- **Елизаветовский ФАП**, ул.Первомайская-59
 - с.Солдатское- **Солдатовский ФАП**
 - Оповещение через - Трансляционный микшер-усилитель LPA- TA-240MZ
- 1). с.Добрушино, ул.Школьная, 30; ул.Школьная, 23

Приложение: паспорт безопасности в 1 экз. на 36 л.



**ПИСЬМО АДМИНИСТРАЦИИ САКСКОГО РАЙОНА
РЕСПУБЛИКИ КРЫМ**



**АДМИНИСТРАЦИЯ
САКСКОГО РАЙОНУ
РЕСПУБЛИКИ КРЫМ**
*ул. Ленина, 15, г. Саки
Республика Крым 296500*

**АДМИНИСТРАЦИЯ
САКСКОГО РАЙОНА
РЕСПУБЛИКИ КРЫМ**
*e-mail: ar@sakim.rk.gov.ru
http://sakim.rk.gov.ru/
http://sakirs.ru/*

**КЪЫРЫМ
ДЖУМХУРИЕТИНИНЪ
САКЪ РАЙОН МЕМУРИЕТИ**
тел. 2-76-59, факс 2-53-90

от 29.02.2024 № 77/2539/01-34/1

ООО Корпус

на № 14/к от 26.02.2024

Администрация Сакского района сообщает следующую информацию:

1. На территории Сакского района расположены и могут быть задействованы: 24 ПСЧ (г. Саки) 5 ПСО ФПС ГПС ГУ МЧС России по Республике Крым. По штату 44 сотрудника, 3 автоцистерны;

22 ПСЧ (г. Евпатория) 5 ПСО ФПС ГПС ГУ МЧС России по Республике Крым. По штату 42 сотрудника, 3 автоцистерны, 2 автолесницы;

23 ПСЧ (г. Евпатория) 5 ПСО ФПС ГПС ГУ МЧС России по Республике Крым. По штату 36 чел, 3 автоцистерны;

ОП (Заозерное) 22 ПСЧ 5 ПСО ФПС ГПС ГУ МЧС России по Республике Крым, по штату 13 чел, 1 автоцистерна;

ОП (Мирный) 5 ПСО ФПС ГПС ГУ МЧС России по Республике Крым, по штату 26 чел, 1 автоцистерна;

2. Объекты ГСМ первой необходимости на территории Сакского района не зарегистрированы.

3. Данные о аварийных службах: Сакский РЭС государственного унитарного предприятия Республики Крым «Крымэнерго», ООО «Крымская водная компания», Евпаторийский участок ФКУ «Центр ГИМС МЧС России по Республике Крым», государственное унитарное предприятие Республики Крым «Крымгазсети», ГКУ РК «Северо-западное объединенное лесничество», Сакский участок ООО «Крым ТЭЦ – сети», МБУ « Районный ресурсный центр», ООО «Трасса».

4. На территории Сакского района не военизированные формирования ГО не зарегистрированы.

5. На территории Сакского района зарегистрированы транспортные предприятия: «Сакское дорожное ремонтное строительное управление» Государственного унитарного предприятия Республики Крым «Крымавтодор», ООО «Трасса».

6. На территории Сакского района зарегистрировано 25 приемных эвакуационных пункта (приложение).

7. На территории Сакского района зарегистрированы: государственное бюджетное учреждение здравоохранения Республики Крым «Сакская районная больница», подстанция № 27 Евпаторийской станции скорой медицинской помощи ГБУЗ Республики Крым «Крымский республиканский центр медицины катастроф и скорой медицинской помощи» и медицинские учреждения (приложение).

8. На территории Сакского района зарегистрировано 10 - ЗС ГО (приложение).


9. В Сакском районе установлено 10 оконечных устройств системы оповещения МАСЦО, в населенных пунктах: (пгт.Новофедоровка, с.Уютное, – (СЗО-2); с. Вересаево, с.Чеботарка –(УКБ СГС-22-М200У-М) с.Фрунзе, с.Червоное, с.Карьерное, с.Штормовое, с.Михайловка, с.Молочное - (УКБ СГС-22-МЕ400Н). В 2024 году запланирована установка 1 оконечного устройства в с.Жаворонки.

Также ЛСО объекта «ГТС Межгорного водохранилища» Сакского филиала ГБУ Республики Крым «Крыммелиоводхоз» сопряжена с МАСЦО Сакского района и имеет 3 оконечные устройства системы оповещения в селе Ивановка-(УКБ СГС-22-МЕ400Н); с. Жаворонки-(УКБ СГС-22-МЕ 200У); СНТ Восход (УКБ СГС-22-МЕ 200Н).

10. Наличие автономных источников питания в Сакском районе (приложение).

Заместитель главы администрации

А. НОВИКОВ



Исп. Стрюченко А.П.
тел.: 7(978) 7318983

Ведомость наличия и технического состояния электросирен

№ п/п	Тип сирен (С-40)	Дата установки	Место установки	Количество	Сирена включена		Наименование объекта, на котором установлена электросирена	Тех. состояние (испр. неиспр)	Причины неисправности	Принимаемые меры	Срок исполнения	Кол-во населения попадающее под зону покрытия электросирены (чел)
					РАСЦО	Автономно						
1	С-28	10.07.2016	296524, Сакский район, с.Вересаево, пер.Строительный, 3	1	-	да	здание администрации сельского поселения	испр.	-	-	-	1748
2	С-28	10.07.2016	296515, Сакский район, с.Веселовка, пер.Школьный, 14	1	-	да	здание администрации сельского поселения	испр.	-	-	-	1541
3	С-28	10.07.2016	296530, Сакский район, с.Виноградово, ул.Ленина, 18	1	-	да	здание администрации сельского поселения	испр.	-	-	-	881
4	С-28	10.07.2016	296513, Сакский район, с.Воробьевоул.Гагарина76	1	-	да	здание администрации сельского поселения	испр.	-	-	-	1085
5	С-28	10.07.2016	296564, Сакский район, с.Геройское проспект Ленина, 4	1	-	да	здание администрации сельского поселения	испр.	-	-	-	1740
6	С-28	10.07.2016	296510, Сакский район, с.Добрушино, ул.Школьная, 30	1	-	да	здание администрации сельского поселения	испр.	-	-	-	1394
7	С-28	10.07.2016	296534, Сакский район, с.Зерновое, ул.Школьная, 26	1	-	да	здание администрации сельского поселения	испр.	-	-	-	1144
8	С-28	10.07.2016	296575, Сакский район, с.Ивановка, площ. Ленина, 5	1	-	да	здание администрации сельского поселения	испр.	-	-	-	2055
9	С-28	10.07.2016	296522, Сакский район, с.Кольцово, ул. Терещенко,2	1	-	да	здание администрации сельского поселения	испр.	-	-	-	797

10	С-28	10.07.2016	296546, Сакский район, с.Крайнее, ул. Ленина, 18	1	-	да	здание администрации сельского поселения	испр.	-	-	-	993
11	С-28	10.07.2016	296533, Сакский район, с. Крымское, ул. Дачная, 5	1	-	да	здание администрации сельского поселения	испр.	-	-	-	1993
12	С-28	10.07.2016	296560, Сакский район, с.Лесновка, ул. Гагарина, 63	1	-	да	здание администрации сельского поселения	испр.	-	-	-	2476
13	С-28	10.07.2016	296542, Сакский район, с.Митяево, ул. Ленина, 9	1	-	да	здание администрации сельского поселения	испр.	-	-	-	2123
14	С-28	10.07.2016	296552, Сакский район, с.Молочное, ул. Пионерская, 2	1	-	да	здание администрации сельского поселения	испр.	-	-	-	2174
15	С-28	10.07.2016	296570, Сакский район, с.Орехово, ул. Виноградная, 23	1	-	да	здание администрации сельского поселения	испр.	-	-	-	3049
16	С-28	10.07.2016	296540, Сакский район, с.Охотниково, ул.Юбилейная, 5	1	-	да	здание администрации сельского поселения	испр.	-	-	-	1550
17	С-28	10.07.2016	296516, Сакский район, с.Ромашкино, ул. Интернациональная, 51 а	1	-	да	здание администрации сельского поселения	испр.	-	-	-	1427
18	С-28	10.07.2016	296531, Сакский р-н, с.Сизовка, ул. Титова, 21	1	-	да	здание администрации сельского поселения	испр.	-	-	-	1814
19	С-28	10.07.2016	296520, Сакский район, с.Столбовое ул.Сове	1	-	да	здание администрации сельского поселения	испр.	-	-	-	1082

			те-кая,12									
20	С-28	10.07.2016	296526, Сакский район, с.Суворовское, ул. Суворовская. 4а	1	-	да	здание администрации сельского поселения	испр.	-	-	-	3200
21	С-28	10.07.2016	296555, Сакский район, с.Уютное, ул.Евпаторийская, 4	1	-	да	здание администрации сельского поселения	испр.	-	-	-	1735
22	С-28	10.07.2016	296576, Сакский район, с.Фрунзе, ул. Гагарина,4	1	-	да	здание администрации сельского поселения	испр.	-	-	-	3044
23	С-28	10.07.2016	296524, Сакский район, с.Штормовое, ул. Ленина, 1	1	-	да	здание администрации сельского поселения	испр.	-	-	-	1124
24	С-28	10.07.2016	296524, Сакский район, пгт Новофедоровка, ул. Марченко,7	1	-	да	здание администрации сельского поселения	испр.	-	-	-	5610

**Выписка из перечня объектов защитных сооружений гражданской
обороны (далее – ЗС ГО) Республики Крым, находящихся
в муниципальном образовании Сакского района**

№ п/п	Наименование организации, ведомственная принадлеж- ность, форма собственности, полный адрес	Полный адрес месторасположе- ния ЗС ГО с указанием строения, подъезда	Инвентарный номер ЗС ГО	Проектная вместимость (чел)
1	2	3	4	5
	ПРУ			
1.	МУП "Сакский Райкомунхоз" Сакского района Республики Крым 296500, Республика Крым, г.Саки, ул. Новоселовское шос- се, д. 3 в	296513, Республика Крым Сакский район, с. Воробьево, ул. Полтавская д.14	181001-91	432
2.	Администрация с/п Добрушино 296510, Республика Крым, Сакский район, с. Добрушино, ул. Школьная д.30	296510 Республика Крым Сакский район с. Добрушино, ул. Урожайная д.8 (укрытие)	181003-91	500
3.	Отдел образования Сакского района 296500, Республика Крым г.Саки, ул. Бурденко д.1	296510 Республика Крым Сакский район, с. Добрушино, ул. Школьная д.33	181004-91	700
4.	Администрация с/п с.Кольцово 296522, Республика Крым, Сакский район, с.Кольцово, ул.Терещенко д.2	296522, Республика Крым Сакский район, с. Кольцово пр-кт Мира д.6 (укрытие)	181005-91	425
5.	Администрация с/п с.Крымское 296533, Республика Крым, Сакский район, с. Крымское, ул. Дачная д.5	296533, Республика Крым Сакский район, с. Крымское ул.Киевская д.1а	181006-91	500

6.	Отдел образования Сакского района 296500, Республика Крым г.Саки, ул. Бурденко д.1	296533, Республика Крым, Сакский район.с.Крымское, ул. Мира д.8	181007-91	340
7.	АО «Племзавод» «Крымский» 296533, Республика Крым Сакский район, с. Крымское, пл. Ушакова д.1	296533, Республика Крым, Сакский район.с. Крымское, пл. Ушакова д.1	181008-91	100
8.	Отдел образования Сакского района 296500, Республика Крым г.Саки ул. Бурденко д.1	296533, Республика Крым, Сакский район.с. Крымское, пл. Ушакова д.3	181009-91	560
9.	ГУП РК "Крымский винодельческий завод" 297520, Республика Крым, Симферопольский район, с. Первомайское, улица Дьяченко, дом 5	296531, Республика Крым, Сакский район с.Сизовка, ул. Титова д.27	181010-91	45
10.	МУП КП «Уют» 296550, Республика Крым Сакский район.с.Штормовое, ул. Ленина д.1	296550, Республика Крым Сакский район, с.Штормовое ул. Ленина д.1	181011-91	175
ИТОГО:				3777

Пункты временного размещения пострадавших

№ п/п	Муниципальное образование	Фактический адрес учреждения, контактный телефон	Наименование учреждения	Вместимость (номеров, корпусов, классов /человек)	Наличие имущества (для развертывания и содержания пунктов временного размещения)	Примечание
1.	Сакский район	296524, Республика Крым, Сакский район, с. Вересаево, ул.Школьная, дом 3 тел.0(36563) 9-78-96	МБОУ «Вересаевская средняя школа» Сакского района Республики Крым	245	частично имеется	На складе материального резерва Сакского района в наличии имеется: 25 кроватей раскладных, 50 комплектов столовой посуды, 2 термоса для доставки пищи и 100 комплектов постельных принадлежностей.
2.	Сакский район	296515, Республика Крым, Сакский район, с.Веселовка, пер.Школьный, дом 1а тел.0(36563) 9-74-44	МБОУ «Веселовская средняя школа» Сакского района Республики Крым	150	частично имеется	
3.	Сакский район	296530, Республика Крым, Сакский район, с. Виноградово, ул. Школьная, дом 2. тел.0(36563) 9-72-24	МБОУ «Виноградовская средняя школа» Сакского района Республики Крым	91	частично имеется	
4.	Сакский район	296513, Республика Крым, Сакский район, с. Воробьево, ул. Полтавская, дом 14а тел.0(36563) 9-48-16	МБОУ «Воробьевская средняя школа» Сакского района Республики Крым	141	частично имеется	
5.	Сакский район	296564, Республика	МБОУ «Геройская	170	частично имеется	

		Крым, Сакский район, с. Геройское, просп. Ленина, дом 2 тел.0(36563) 9-45-86	средняя школа» Сакского района Республики Крым		
6.	Сакский район	296510, Республика Крым, Сакский район, с. Добрушино, ул. Школьная, дом 33. тел.0(36563) 9-77-98	МБОУ «Добрушинская средняя школа» Сакского района Республики Крым	193	частично имеется
7.	Сакский район	296534, Республика Крым, Сакский район, с. Зерновое, ул. Школьная, дом 1.тел.0(36563) 9-99-94	МБОУ «Зерновская средняя школа» Сакского района Республики Крым	83	частично имеется
8.	Сакский район	296575, Республика Крым, Сакский район, с. Ивановка, ул. Комсомольская, дом 5А тел.0(36563) 9-41-42	МБОУ «Ивановская средняя школа» Сакского района Республики Крым	177	частично имеется
9.	Сакский район	296522, Республика Крым, Сакский район, с. Кольцово, просп. Мира, дом 5 тел.0(36563) 9-27-18	МБОУ «Кольцовская средняя школа» Сакского района Республики Крым	120	частично имеется
10.	Сакский район	296546, Республика Крым, Сакский район, с.Крайнее, ул. Ленина, дом 32 тел.0(36563) 9-98-	МБОУ «Крайненская средняя школа» Сакского района Республики Крым	83	частично имеется
11.	Сакский район	296533, Республика Крым, Сакский район, с.Крымское, площ. имени М.П. Ушакова, дом 4	МБОУ «Крымская школа-гимназия» Сакского района Республики Крым	387	частично имеется

		тел.0(36563) 9-35-53				
12.	Сакский район	296560, Республика Крым, Сакский район, с. Лесновка, ул. Школьная, дом 19 тел.0(36563) 9-82-38	МБОУ «Лесновская средняя школа» Сакского района Республики Крым	281	частично имеется	
13.	Сакский район	296542, Республика Крым, Сакский район, с. Митяево, ул. Школьная, дом 10.тел0(36563)9-66-44	МБОУ «Митяевская средняя школа» Сакского района Республики Крым	164	частично имеется	
14.	Сакский район	296552, Республика Крым, Сакский район, с.Молочное, ул.Школьная, дом 7 тел.0(36563) 9-04-65	МБОУ «Молочненская средняя школа» Сакского района Республики Крым	235	частично имеется	
15.	Сакский район	296570, Республика Крым, Сакский район, с.Орехово, дом 1 тел.0(36563) 9-14-73	МБОУ «Ореховская средняя школа» Сакского района Республики Крым	250	частично имеется	
16.	Сакский район	296540, Республика Крым, Сакский район, с. Охотниково, ул. Юбилейная, дом 1. тел.0(36563) 9-75-18	МБОУ «Охотниковская средняя школа» Сакского района Республики Крым	303	частично имеется	
17.	Сакский район	296516, Республика Крым, Сакский район, с. Ромашкино, ул. Мичурина, дом 14/1 тел.0(36563) 9-94-36	МБОУ «Ромашкинская средняя школа» Сакского района Республики Крым	227	частично имеется	
18.	Сакский район	296531, Республика Крым, Сакский район, с.Сизовка, ул.Юбилейная, дом 42	МБОУ «Сизовская средняя школа» Сакского района Республики	175	частично имеется	

		тел.0(36563) 9-59-22	Крым		
19.	Сакский район	296520, Республика Крым, Сакский район, с. Столбовое, ул. Советская, дом 13 тел.0(36563) 9-83-72	МБОУ «Столбовская средняя школа имени Героя Советского Союза Н.А. Токарева» Сакского района Республики Крым	113	частично имеется
20.	Сакский район	296526, Республика Крым, Сакский район, с. Суворовское, ул. Суворовская, дом 30. тел.0(36563) 9-53-10	МБОУ «Суворовская средняя школа» Сакского района Республики Крым	285	частично имеется
21.	Сакский район	296555, Республика Крым, Сакский район, с. Уютное, ул. Садовая, дом 42А тел.0(36563) 9-24-83	МБОУ «Уютненская средняя школа-гимназия» Сакского района Республики Крым	398	частично имеется РЕМОНТ
22.	Сакский район	296576, Республика Крым, Сакский район, с. Фрунзе, ул. Гагарина, дом 2-а тел.0(36563) 9-84-69	МБОУ «Фрунзенская средняя школа» Сакского района Республики Крым	257	частично имеется
23.	Сакский район	296550, Республика Крым, Сакский район, с. Штормовое, ул. Ленина, дом 10 тел.0(36563) 9-24-29	МБОУ «Штормовская школа-гимназия» Сакского района Республики Крым	262	частично имеется
24.	Сакский район	296574, Республика Крым, Сакский район, с.	МБОУ «Новофедоровская школа-	605	

		Новофедоровка, ул. Севастопольская, дом 7 тел.0(36563) 7-38-64	лицей» Сакского района Республики Крым		частично имеется	
25	Сакский район	Республика Крым , Сакский район, с. Прибрежное. Прибрежный совхоз техникум	Прибрежный совхоз- техникум	253	Частично имеется	

**Заказчик: Муниципальное казенное учреждение «ЖКХ-РЕСУРС»
Сакского района Республики Крым**

**ВНЕСЕНИЕ ИЗМЕНЕНИЙ В ГЕНЕРАЛЬНЫЙ ПЛАН
ОХОТНИКОВСКОГО СЕЛЬСКОГО ПОСЕЛЕНИЯ
САКСКОГО РАЙОНА РЕСПУБЛИКИ КРЫМ**

**Особенности содержания генеральных планов поселений,
генеральных планов городских округов**

Директор

А. С. Чеснок

Начальник отдела территориального
планирования

О.В. Дедерер

Новосибирск 2025

01 Состав проекта

Раздел «Градостроительные решения»

1. Том I. Положение о территориальном планировании
2. Том I. Карты
3. Том II. Материалы по обоснованию (пояснительная записка)
4. Том II. Карты

Раздел «Инженерно-технические мероприятия гражданской обороны. Мероприятия по предупреждению чрезвычайных ситуаций»

5. Том III. Пояснительная записка

Электронная версия проекта

6. Текстовая часть в формате docx.
7. Графическая часть в виде рабочих наборов и слоёв MapInfo 9.0
8. Графическая часть в виде растровых изображений.

Перечень карт

№ п/п	Наименование карт	Марка
Утверждаемая часть		
1	Карта планируемого размещения объектов местного значения; М 1:10 000, М 1:5 000	ГП-1
2	Карта границ населенных пунктов (в том числе границ образуемых населенных пунктов); М 1:10 000, М 1:5 000	ГП-2
3	Карта функциональных зон; М 1:10 000, М 1:5 000	ГП-3
Материалы по обоснованию		
4	Карта положения сельского поселения в системе расселения муниципального района; М 1:100 000	ГП-4
5	Карта современного использования территории (опорный план); М 1:10 000, М 1: 5 000	ГП-5
6	Карта зон с особыми условиями использования территории; карта инженерной защиты от опасных природных процессов; территорий, подверженных риску возникновения чрезвычайных ситуаций природного и техногенного характера; объектов культурного наследия; комплексной оценки территории; М 1:10 000, М 1: 5 000	ГП-6
7	Карта развития транспортной инфраструктуры; планировочной структуры сельского поселения; М 1:10 000	ГП-7
8	Карта предложений по развитию территории в области сельского хозяйства; предложений по развитию рекреационного комплекса; планируемого размещения инвестиционных объектов; М 1:10 000	ГП-8
9	Карта функциональных зон сельского поселения с указанием планируемых для размещения в них объектов федерального значения, объектов регионального значения, объектов местного значения (за исключением линейных объектов), и местоположения линейных объектов федерального значения, линейных объектов регионального значения, линейных объектов местного значения, Проектный план; М 1:10 000, М 1:5 000	ГП-9

02 Основных исполнителей

№	Раздел проекта	Должность	Фамилия	Подпись
1	Архитектурно-планировочный раздел	Главный градостроитель проектов	Дедерер О. В.	
2	Экономический раздел	Ведущий специалист	Хлопов Д. С.	
3	Дорожная сеть, транспорт	Главный архитектор проектов	Дедерер О. В.	
4	Инженерное обеспечение территории	Инженер	Кулеш Ю. А.	
5	Графическое и текстовое оформление проекта	Градостроитель	Боровикова Т. В.	
		Градостроитель	Трифонова И. И.	
		Градостроитель	Салахова А. В.	

**Особенности содержания генеральных планов поселений,
генеральных планов городских округов**

В соответствии с п. 9 ст. 23 Градостроительного кодекса РФ особенности содержания генеральных планов поселений, генеральных планов городских округов не устанавливаются.

ГРАФИЧЕСКОЕ ОПИСАНИЕ

местоположения границ населенных пунктов, территориальных зон,
особо охраняемых природных территорий,
зон с особыми условиями использования территории

Граница населенного пункта с. Охотниково, Сакский район, Республика Крым
(наименование объекта, местоположение границ которого описано (далее - объект))

Раздел 1

Сведения об объекте		
№ п/п	Характеристики объекта	Описание характеристик
1	2	3
1	Местоположение объекта	Крым Республика, район Сакский
2	Площадь объекта +/- величина погрешности определения площади (Р+/- Дельта Р)	1817366 кв.м ± 11795.85 кв.м
3	Иные характеристики объекта	—

Раздел 2

Сведения о местоположении границ объекта					
1. Система координат <u>СК-90, зона 4</u>					
2. Сведения о характерных точках границ объекта					
Обозначение характерных точек границ	Координаты, м		Метод определения координат характерной точки	Средняя квадратическая погрешность положения характерной точки (M_t), м	Описание обозначения точки на местности (при наличии)
	X	Y			
1	2	3	4	5	6
1	5003468.75	4385321.91	Картометрический метод	2.50	–
2	5003465.49	4385320.32	Картометрический метод	2.50	–
3	5003355.11	4385325.40	Картометрический метод	2.50	–
4	5003344.96	4385325.87	Картометрический метод	2.50	–
5	5003341.48	4385325.97	Картометрический метод	2.50	–
6	5003305.76	4385327.99	Картометрический метод	2.50	–
7	5003249.41	4385330.86	Картометрический метод	2.50	–
8	5003238.50	4385332.81	Картометрический метод	2.50	–
9	5003178.02	4385335.44	Картометрический метод	2.50	–
10	5003177.33	4385333.77	Картометрический метод	2.50	–
11	5003153.50	4385335.15	Картометрический метод	2.50	–
12	5003138.16	4385335.92	Картометрический метод	2.50	–
13	5003133.99	4385336.17	Картометрический метод	2.50	–
14	5003117.03	4385255.66	Картометрический метод	2.50	–
15	5003115.30	4385189.33	Картометрический метод	2.50	–
16	5003115.53	4385184.94	Картометрический метод	2.50	–
17	5003109.53	4385184.52	Картометрический метод	2.50	–
18	5003106.80	4385187.12	Картометрический метод	2.50	–
19	5003104.07	4385187.68	Картометрический метод	2.50	–
20	5003074.24	4385184.94	Картометрический метод	2.50	–
21	5003073.94	4385184.91	Картометрический метод	2.50	–
22	5002970.30	4385173.86	Картометрический метод	2.50	–
23	5002892.83	4385165.53	Картометрический метод	2.50	–
24	5002762.05	4385151.47	Картометрический метод	2.50	–
25	5002612.38	4385131.58	Картометрический метод	2.50	–
26	5002461.76	4385116.81	Картометрический	2.50	–

			метод		
27	5002361.40	4385108.68	Картометрический метод	2.50	–
28	5002377.27	4385238.19	Картометрический метод	2.50	–
29	5002382.16	4385267.52	Картометрический метод	2.50	–
30	5002410.27	4385316.40	Картометрический метод	2.50	–
31	5002444.48	4385365.28	Картометрический метод	2.50	–
32	5002477.48	4385375.04	Картометрический метод	2.50	–
33	5002494.58	4385367.71	Картометрический метод	2.50	–
34	5002519.01	4385394.57	Картометрический метод	2.50	–
35	5002545.90	4385460.59	Картометрический метод	2.50	–
36	5002577.67	4385575.43	Картометрический метод	2.50	–
37	5002563.00	4385592.53	Картометрический метод	2.50	–
38	5002574.01	4385646.30	Картометрический метод	2.50	–
39	5002581.20	4385670.77	Картометрический метод	2.50	–
40	5002658.32	4385748.93	Картометрический метод	2.50	–
41	5002694.96	4385756.27	Картометрический метод	2.50	–
42	5002710.85	4385785.60	Картометрический метод	2.50	–
43	5002725.51	4385810.02	Картометрический метод	2.50	–
44	5002768.28	4385824.71	Картометрический метод	2.50	–
45	5002764.62	4385857.37	Картометрический метод	2.50	–
46	5002762.10	4385920.37	Картометрический метод	2.50	–
47	5002721.85	4386076.39	Картометрический метод	2.50	–
48	5002576.45	4386500.39	Картометрический метод	2.50	–
49	5002553.22	4386568.83	Картометрический метод	2.50	–
50	5002477.46	4386537.09	Картометрический метод	2.50	–
51	5002409.04	4386643.35	Картометрический метод	2.50	–
52	5002267.31	4387027.05	Картометрический метод	2.50	–
53	5002374.64	4387042.38	Картометрический метод	2.50	–
54	5002520.25	4387041.69	Картометрический метод	2.50	–
55	5002591.57	4386998.26	Картометрический метод	2.50	–
56	5002690.39	4386939.88	Картометрический метод	2.50	–
57	5002734.02	4386690.90	Картометрический метод	2.50	–
58	5002741.44	4386651.42	Картометрический метод	2.50	–
59	5002840.91	4386669.06	Картометрический метод	2.50	–
60	5002848.06	4386670.34	Картометрический метод	2.50	–

			метод		
61	5002845.48	4386682.45	Картометрический метод	2.50	–
62	5002851.81	4386683.88	Картометрический метод	2.50	–
63	5002856.65	4386685.05	Картометрический метод	2.50	–
64	5002866.04	4386653.13	Картометрический метод	2.50	–
65	5002871.11	4386654.23	Картометрический метод	2.50	–
66	5002891.21	4386661.39	Картометрический метод	2.50	–
67	5002910.12	4386662.66	Картометрический метод	2.50	–
68	5002928.54	4386666.64	Картометрический метод	2.50	–
69	5002928.58	4386666.65	Картометрический метод	2.50	–
70	5002937.21	4386669.41	Картометрический метод	2.50	–
71	5002945.46	4386670.30	Картометрический метод	2.50	–
72	5002962.27	4386673.93	Картометрический метод	2.50	–
73	5003037.41	4386690.18	Картометрический метод	2.50	–
74	5003138.86	4386713.25	Картометрический метод	2.50	–
75	5003153.66	4386715.31	Картометрический метод	2.50	–
76	5003153.71	4386715.32	Картометрический метод	2.50	–
77	5003516.09	4386793.67	Картометрический метод	2.50	–
78	5003861.89	4386814.44	Картометрический метод	2.50	–
79	5003862.96	4386770.43	Картометрический метод	2.50	–
80	5003865.55	4386648.28	Картометрический метод	2.50	–
81	5003861.88	4386561.53	Картометрический метод	2.50	–
82	5003858.22	4386475.97	Картометрический метод	2.50	–
83	5003849.67	4386276.81	Картометрический метод	2.50	–
84	5003846.93	4386239.61	Картометрический метод	2.50	–
85	5003816.07	4385821.01	Картометрический метод	2.50	–
86	5003529.52	4385768.49	Картометрический метод	2.50	–
87	5003495.31	4385764.83	Картометрический метод	2.50	–
88	5003495.30	4385695.19	Картометрический метод	2.50	–
89	5003497.75	4385664.61	Картометрический метод	2.50	–
90	5003484.32	4385658.50	Картометрический метод	2.50	–
91	5003485.53	4385594.99	Картометрический метод	2.50	–
92	5003473.33	4385593.76	Картометрический метод	2.50	–
93	5003472.59	4385583.85	Картометрический метод	2.50	–
94	5003474.00	4385583.84	Картометрический метод	2.50	–

			метод		
95	5003462.50	4385448.30	Картометрический метод	2.50	–
96	5003465.58	4385445.37	Картометрический метод	2.50	–
97	5003473.75	4385437.57	Картометрический метод	2.50	–
98	5003468.83	4385323.75	Картометрический метод	2.50	–
1	5003468.75	4385321.91	Картометрический метод	2.50	–

3. Сведения о характерных точках части (частей) границы объекта

Обозначение характерных точек части границы	Координаты, м		Метод определения координат характерной точки	Средняя квадратическая погрешность положения характерной точки (M_t), м	Описание обозначения точки на местности (при наличии)
	X	Y			
1	2	3	4	5	6
–	–	–	–	–	–

ТЕКСТОВОЕ ОПИСАНИЕ

местоположения границ населенных пунктов, территориальных зон

Прохождение границы		Описание прохождения границы
от точки	до точки	
1	2	3
–	–	–

ОПИСАНИЕ МЕСТОПОЛОЖЕНИЯ ГРАНИЦ
с. Громовка, Сакский район, Республика Крым
(наименование объекта, местоположение границ которого описано (далее - объект))

Раздел 1

Сведения об объекте		
№ п/п	Характеристики объекта	Описание характеристик
1	2	3
1	Местоположение объекта	Российская Федерация, Республика Крым, Сакский район, с. Громовка
2	Площадь объекта +/- величина погрешности определения площади (Р+/- Дельта Р)	121454 кв.м. ± 3049 кв.м.
3	Иные характеристики объекта	—

Раздел 2

Сведения о местоположении границ объекта					
1. Система координат <u>СК Кадастрового округа, Зона 1</u>					
2. Сведения о характерных точках границ объекта					
Обозначение характерных точек границ	Координаты, м		Метод определения координат характерной точки	Средняя квадратическая погрешность положения характерной точки (M _r), м	Описание обозначения точки на местности (при наличии)
	X	Y			
1	2	3	4	5	6
1	5006542.14	4386203.91	Картометрический метод	2.5	-
2	5006540.36	4386205.43	Картометрический метод	2.5	-
3	5006705.29	4386314.94	Картометрический метод	2.5	-
4	5006760.97	4386489.20	Картометрический метод	2.5	-
5	5006863.66	4386505.27	Картометрический метод	2.5	-
6	5006847.49	4386652.59	Картометрический метод	2.5	-
7	5006850.16	4386653.41	Картометрический метод	2.5	-
8	5006849.38	4386660.72	Картометрический метод	2.5	-
9	5006820.72	4386661.11	Картометрический метод	2.5	-
10	5006732.44	4386644.91	Картометрический метод	2.5	-
11	5006683.11	4386631.25	Картометрический метод	2.5	-
12	5006726.59	4386741.25	Картометрический метод	2.5	-
13	5006474.61	4386509.17	Картометрический метод	2.5	-
14	5006448.48	4386470.62	Картометрический метод	2.5	-
15	5006428.17	4386407.41	Картометрический метод	2.5	-
16	5006425.67	4386374.68	Картометрический метод	2.5	-
17	5006433.28	4386331.57	Картометрический метод	2.5	-
18	5006447.08	4386292.47	Картометрический метод	2.5	-
19	5006469.11	4386256.33	Картометрический метод	2.5	-
20	5006495.34	4386227.30	Картометрический метод	2.5	-
21	5006529.72	4386196.11	Картометрический метод	2.5	-
1	5006542.14	4386203.91	Картометрический метод	2.5	-

3. Сведения о характерных точках части (частей) границы объекта					
Обозначение характерных точек части границы	Координаты, м		Метод определения координат характерной точки	Средняя квадратическая погрешность положения характерной точки (M _t), м	Описание обозначения точки на местности (при наличии)
	X	Y			
1	2	3	4	5	6
-	-	-	-	-	-
Текстовое описание местоположения границ объекта					
Прохождение границы		Описание прохождения границы			
от точки	до точки				
-	-	-			

ГРАФИЧЕСКОЕ ОПИСАНИЕ

местоположения границ населенных пунктов, территориальных зон,
особо охраняемых природных территорий,
зон с особыми условиями использования территории

Граница населенного пункта с.Карьерное, Сакский район, Республика Крым
(наименование объекта, местоположение границ которого описано (далее - объект))

Раздел 1

Сведения об объекте		
№ п/п	Характеристики объекта	Описание характеристик
1	2	3
1	Местоположение объекта	Крым Республика, район Сакский
2	Площадь объекта +/- величина погрешности определения площади (Р+/- Дельта Р)	1447133 кв.м ± 10525.97 кв.м
3	Иные характеристики объекта	—

Раздел 2

Сведения о местоположении границ объекта					
1. Система координат <u>СК-90, зона 4</u>					
2. Сведения о характерных точках границ объекта					
Обозначение характерных точек границ	Координаты, м		Метод определения координат характерной точки	Средняя квадратическая погрешность положения характерной точки (M_t), м	Описание обозначения точки на местности (при наличии)
	X	Y			
1	2	3	4	5	6
1	5008935.45	4386953.73	Картометрический метод	2.50	–
2	5008922.43	4386973.63	Картометрический метод	2.50	–
3	5008911.76	4386989.89	Картометрический метод	2.50	–
4	5008994.16	4387060.75	Картометрический метод	2.50	–
5	5009058.54	4387113.61	Картометрический метод	2.50	–
6	5009100.42	4387151.12	Картометрический метод	2.50	–
7	5009121.62	4387169.18	Картометрический метод	2.50	–
8	5009151.79	4387177.64	Картометрический метод	2.50	–
9	5009151.81	4387177.65	Картометрический метод	2.50	–
10	5009153.16	4387177.94	Картометрический метод	2.50	–
11	5009183.03	4387184.68	Картометрический метод	2.50	–
12	5009198.71	4387207.33	Картометрический метод	2.50	–
13	5009193.26	4387254.94	Картометрический метод	2.50	–
14	5009092.56	4387367.76	Картометрический метод	2.50	–
15	5009026.00	4387330.13	Картометрический метод	2.50	–
16	5008988.15	4387370.95	Картометрический метод	2.50	–
17	5008995.78	4387421.41	Картометрический метод	2.50	–
18	5009022.22	4387446.56	Картометрический метод	2.50	–
19	5009001.99	4387469.22	Картометрический метод	2.50	–
20	5009000.94	4387470.74	Картометрический метод	2.50	–
21	5008961.38	4387437.86	Картометрический метод	2.50	–
22	5008929.67	4387436.30	Картометрический метод	2.50	–
23	5009142.23	4387650.18	Картометрический метод	2.50	–
24	5009139.43	4387653.23	Картометрический метод	2.50	–
25	5009039.26	4387751.53	Картометрический метод	2.50	–
26	5009057.03	4387769.40	Картометрический метод	2.50	–

			метод		
27	5008989.37	4387850.83	Картометрический метод	2.50	–
28	5008964.03	4387825.35	Картометрический метод	2.50	–
29	5008863.22	4387924.27	Картометрический метод	2.50	–
30	5008860.35	4387927.60	Картометрический метод	2.50	–
31	5008765.78	4388010.85	Картометрический метод	2.50	–
32	5008657.88	4388105.84	Картометрический метод	2.50	–
33	5008291.26	4387653.43	Картометрический метод	2.50	–
34	5008199.64	4387559.88	Картометрический метод	2.50	–
35	5008120.55	4387505.90	Картометрический метод	2.50	–
36	5007728.40	4387308.23	Картометрический метод	2.50	–
37	5007278.70	4387070.27	Картометрический метод	2.50	–
38	5007264.20	4387064.20	Картометрический метод	2.50	–
39	5007297.87	4386936.88	Картометрический метод	2.50	–
40	5007339.38	4386948.41	Картометрический метод	2.50	–
41	5007346.33	4386950.34	Картометрический метод	2.50	–
42	5007470.54	4386975.52	Картометрический метод	2.50	–
43	5007473.75	4386840.79	Картометрический метод	2.50	–
44	5007473.96	4386832.66	Картометрический метод	2.50	–
45	5007477.55	4386617.05	Картометрический метод	2.50	–
46	5007998.06	4386672.48	Картометрический метод	2.50	–
47	5008123.07	4386713.68	Картометрический метод	2.50	–
48	5008123.07	4386713.58	Картометрический метод	2.50	–
49	5008180.01	4386734.94	Картометрический метод	2.50	–
50	5008229.94	4386664.64	Картометрический метод	2.50	–
51	5008278.06	4386684.83	Картометрический метод	2.50	–
52	5008335.85	4386726.27	Картометрический метод	2.50	–
53	5008368.79	4386753.70	Картометрический метод	2.50	–
54	5008393.35	4386767.60	Картометрический метод	2.50	–
55	5008436.87	4386792.24	Картометрический метод	2.50	–
56	5008488.94	4386790.34	Картометрический метод	2.50	–
57	5008550.66	4386798.03	Картометрический метод	2.50	–
58	5008691.46	4386834.69	Картометрический метод	2.50	–
59	5008739.69	4386852.05	Картометрический метод	2.50	–
60	5008749.61	4386849.64	Картометрический метод	2.50	–

			метод		
61	5008762.39	4386829.74	Картометрический метод	2.50	–
62	5008809.23	4386842.59	Картометрический метод	2.50	–
1	5008935.45	4386953.73	Картометрический метод	2.50	–

3. Сведения о характерных точках части (частей) границы объекта

Обозначение характерных точек части границы	Координаты, м		Метод определения координат характерной точки	Средняя квадратическая погрешность положения характерной точки (M_t), м	Описание обозначения точки на местности (при наличии)
	X	Y			
1	2	3	4	5	6
–	–	–	–	–	–

ТЕКСТОВОЕ ОПИСАНИЕ

местоположения границ населенных пунктов, территориальных зон

Прохождение границы		Описание прохождения границы
от точки	до точки	
1	2	3
–	–	–

ГРАФИЧЕСКОЕ ОПИСАНИЕ

местоположения границ населенных пунктов, территориальных зон,
особо охраняемых природных территорий,
зон с особыми условиями использования территории

Граница населенного пункта с. Наумовка, Сакский район, Республика Крым
(наименование объекта, местоположение границ которого описано (далее - объект))

Раздел 1

Сведения об объекте		
№ п/п	Характеристики объекта	Описание характеристик
1	2	3
1	Местоположение объекта	Крым Республика, район Сакский
2	Площадь объекта +/- величина погрешности определения площади (Р+/- Дельта Р)	778254 кв.м ± 7719.14 кв.м
3	Иные характеристики объекта	—

ТЕКСТОВОЕ ОПИСАНИЕ

местоположения границ населенных пунктов, территориальных зон

Прохождение границы		Описание прохождения границы
от точки	до точки	
1	2	3
-	-	-

ГРАФИЧЕСКОЕ ОПИСАНИЕ

местоположения границ населенных пунктов, территориальных зон,
особо охраняемых природных территорий,
зон с особыми условиями использования территории

Граница населенного пункта с. Орлянка, Сакский район, Республика Крым
(наименование объекта, местоположение границ которого описано (далее - объект))

Раздел 1

Сведения об объекте		
№ п/п	Характеристики объекта	Описание характеристик
1	2	3
1	Местоположение объекта	Крым Республика, район Сакский
2	Площадь объекта +/- величина погрешности определения площади (Р+/- Дельта Р)	496871 кв.м ± 6167.79 кв.м
3	Иные характеристики объекта	—

Раздел 2

Сведения о местоположении границ объекта					
1. Система координат <u>СК-90, зона 4</u>					
2. Сведения о характерных точках границ объекта					
Обозначение характерных точек границ	Координаты, м		Метод определения координат характерной точки	Средняя квадратическая погрешность положения характерной точки (M_t), м	Описание обозначения точки на местности (при наличии)
	X	Y			
1	2	3	4	5	6
1	5002965.40	4383384.64	Картометрический метод	2.50	–
2	5002962.87	4383409.94	Картометрический метод	2.50	–
3	5002949.31	4383496.83	Картометрический метод	2.50	–
4	5002958.30	4383527.53	Картометрический метод	2.50	–
5	5002966.30	4383529.31	Картометрический метод	2.50	–
6	5002974.03	4383530.28	Картометрический метод	2.50	–
7	5002980.78	4383531.09	Картометрический метод	2.50	–
8	5003030.43	4383536.99	Картометрический метод	2.50	–
9	5003168.14	4383554.74	Картометрический метод	2.50	–
10	5003085.36	4384231.33	Картометрический метод	2.50	–
11	5003085.37	4384242.35	Картометрический метод	2.50	–
12	5002873.98	4384215.45	Картометрический метод	2.50	–
13	5002780.49	4384199.43	Картометрический метод	2.50	–
14	5002759.32	4384204.85	Картометрический метод	2.50	–
15	5002733.46	4384213.03	Картометрический метод	2.50	–
16	5002704.13	4384253.33	Картометрический метод	2.50	–
17	5002533.66	4384291.73	Картометрический метод	2.50	–
18	5002530.63	4384292.41	Картометрический метод	2.50	–
19	5002537.95	4384271.65	Картометрический метод	2.50	–
20	5002532.58	4384233.56	Картометрический метод	2.50	–
21	5002535.51	4384186.14	Картометрический метод	2.50	–
22	5002535.52	4384156.80	Картометрический метод	2.50	–
23	5002542.33	4384124.43	Картометрический метод	2.50	–
24	5002558.90	4384086.25	Картометрический метод	2.50	–
25	5002587.95	4384031.55	Картометрический метод	2.50	–
26	5002584.34	4383974.83	Картометрический метод	2.50	–

			метод		
27	5002594.47	4383919.13	Картометрический метод	2.50	–
28	5002596.74	4383869.68	Картометрический метод	2.50	–
29	5002586.34	4383829.53	Картометрический метод	2.50	–
30	5002542.34	4383749.70	Картометрический метод	2.50	–
31	5002542.94	4383709.26	Картометрический метод	2.50	–
32	5002493.47	4383590.01	Картометрический метод	2.50	–
33	5002486.96	4383554.17	Картометрический метод	2.50	–
34	5002477.18	4383521.62	Картометрический метод	2.50	–
35	5002470.65	4383497.17	Картометрический метод	2.50	–
36	5002482.00	4383453.16	Картометрический метод	2.50	–
37	5002497.64	4383412.68	Картометрический метод	2.50	–
38	5002507.40	4383377.24	Картометрический метод	2.50	–
39	5002530.75	4383345.54	Картометрический метод	2.50	–
40	5002539.17	4383328.34	Картометрический метод	2.50	–
41	5002545.55	4383315.86	Картометрический метод	2.50	–
42	5002656.77	4383324.86	Картометрический метод	2.50	–
43	5002656.78	4383324.86	Картометрический метод	2.50	–
44	5002648.88	4383339.83	Картометрический метод	2.50	–
45	5002706.00	4383349.14	Картометрический метод	2.50	–
46	5002741.62	4383354.72	Картометрический метод	2.50	–
47	5002749.25	4383305.53	Картометрический метод	2.50	–
48	5002780.81	4383310.54	Картометрический метод	2.50	–
49	5002800.54	4383313.65	Картометрический метод	2.50	–
50	5002820.27	4383316.79	Картометрический метод	2.50	–
51	5002840.00	4383319.93	Картометрический метод	2.50	–
52	5002859.80	4383323.11	Картометрический метод	2.50	–
53	5002879.55	4383326.23	Картометрический метод	2.50	–
54	5002903.26	4383329.97	Картометрический метод	2.50	–
55	5002944.27	4383386.79	Картометрический метод	2.50	–
56	5002958.86	4383389.20	Картометрический метод	2.50	–
1	5002965.40	4383384.64	Картометрический метод	2.50	–

3. Сведения о характерных точках части (частей) границы объекта

Обозначение характерных точек части	Координаты, м		Метод определения координат	Средняя квадратическая погрешность	Описание обозначения точки на
	X	Y			

границы			характерной точки	положения характерной точки (M _t), м	местности (при наличии)
1	2	3	4	5	6
-	-	-	-	-	-

ТЕКСТОВОЕ ОПИСАНИЕ

местоположения границ населенных пунктов, территориальных зон

Прохождение границы		Описание прохождения границы
от точки	до точки	
1	2	3
–	–	–

ГРАФИЧЕСКОЕ ОПИСАНИЕ

местоположения границ населенных пунктов, территориальных зон,
особо охраняемых природных территорий,
зон с особыми условиями использования территории

Граница населенного пункта с.Рунное, Сакский район, Республика Крым
(наименование объекта, местоположение границ которого описано (далее - объект))

Раздел 1

Сведения об объекте		
№ п/п	Характеристики объекта	Описание характеристик
1	2	3
1	Местоположение объекта	Крым Республика, район Сакский
2	Площадь объекта +/- величина погрешности определения площади (Р+/- Дельта Р)	713465 кв.м ± 7390.85 кв.м
3	Иные характеристики объекта	—

Раздел 2

Сведения о местоположении границ объекта					
1. Система координат <u>СК-90, зона 4</u>					
2. Сведения о характерных точках границ объекта					
Обозначение характерных точек границ	Координаты, м		Метод определения координат характерной точки	Средняя квадратическая погрешность положения характерной точки (M_t), м	Описание обозначения точки на местности (при наличии)
	X	Y			
1	2	3	4	5	6
1	5009262.95	4384275.89	Картометрический метод	2.50	–
2	5009122.91	4384203.88	Картометрический метод	2.50	–
3	5008795.17	4383828.05	Картометрический метод	2.50	–
4	5008483.58	4384217.06	Картометрический метод	2.50	–
5	5008465.72	4384256.74	Картометрический метод	2.50	–
6	5008455.79	4384313.32	Картометрический метод	2.50	–
7	5008461.10	4384424.51	Картометрический метод	2.50	–
8	5008461.44	4384452.97	Картометрический метод	2.50	–
9	5008461.44	4384453.01	Картометрический метод	2.50	–
10	5008461.92	4384493.38	Картометрический метод	2.50	–
11	5008469.64	4384669.34	Картометрический метод	2.50	–
12	5008470.65	4384698.49	Картометрический метод	2.50	–
13	5008472.65	4384730.13	Картометрический метод	2.50	–
14	5008489.53	4384794.60	Картометрический метод	2.50	–
15	5008512.36	4384830.32	Картометрический метод	2.50	–
16	5008626.47	4384967.30	Картометрический метод	2.50	–
17	5008645.33	4385012.94	Картометрический метод	2.50	–
18	5008653.56	4385012.50	Картометрический метод	2.50	–
19	5008653.69	4385010.17	Картометрический метод	2.50	–
20	5008667.62	4385011.76	Картометрический метод	2.50	–
21	5008673.86	4384974.46	Картометрический метод	2.50	–
22	5008706.95	4384900.69	Картометрический метод	2.50	–
23	5008726.22	4384893.23	Картометрический метод	2.50	–
24	5008736.60	4384893.85	Картометрический метод	2.50	–
25	5008736.69	4384893.99	Картометрический метод	2.50	–
26	5008794.96	4384898.23	Картометрический метод	2.50	–

			метод		
27	5008845.60	4384901.92	Картометрический метод	2.50	–
28	5008896.24	4384905.61	Картометрический метод	2.50	–
29	5008954.35	4384909.82	Картометрический метод	2.50	–
30	5009020.95	4384914.60	Картометрический метод	2.50	–
31	5009092.83	4384924.74	Картометрический метод	2.50	–
32	5009157.13	4384929.08	Картометрический метод	2.50	–
33	5009220.64	4384933.36	Картометрический метод	2.50	–
34	5009233.73	4384934.24	Картометрический метод	2.50	–
35	5009285.41	4384926.60	Картометрический метод	2.50	–
36	5009445.96	4384711.53	Картометрический метод	2.50	–
37	5009251.23	4384609.46	Картометрический метод	2.50	–
38	5009197.04	4384581.06	Картометрический метод	2.50	–
39	5009293.01	4384485.47	Картометрический метод	2.50	–
40	5009303.83	4384404.27	Картометрический метод	2.50	–
41	5009333.74	4384329.86	Картометрический метод	2.50	–
1	5009262.95	4384275.89	Картометрический метод	2.50	–

3. Сведения о характерных точках части (частей) границы объекта

Обозначение характерных точек части границы	Координаты, м		Метод определения координат характерной точки	Средняя квадратическая погрешность положения характерной точки (M_t), м	Описание обозначения точки на местности (при наличии)
	X	Y			
1	2	3	4	5	6
–	–	–	–	–	–

ТЕКСТОВОЕ ОПИСАНИЕ

местоположения границ населенных пунктов, территориальных зон

Прохождение границы		Описание прохождения границы
от точки	до точки	
1	2	3
-	-	-