ВНЕСЕНИЕ ИЗМЕНЕНИЙ В ГЕНЕРАЛЬНЫЙ ПЛАН ВОРОБЬЕВСКОГО СЕЛЬСКОГО ПОСЕЛЕНИЯ САКСКОГО РАЙОНА РЕСПУБЛИКИ КРЫМ

КАРТА СОВРЕМЕННОГО ИСПОЛЬЗОВАНИЯ ТЕРРИТОРИИ (ОПОРНЫЙ ПЛАН), М 1:10 000, М 1: 5 000

Масштаб 1:10 000

С / З / В / Ю

с.Шаумян, М 1:5 000

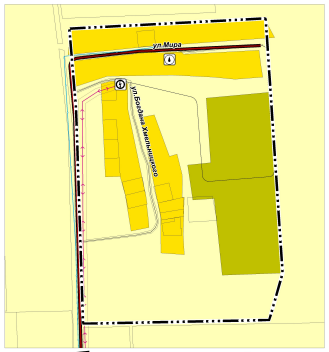

с.Фурманово, М 1:5 000

с.Шишкино, М 1:5 000

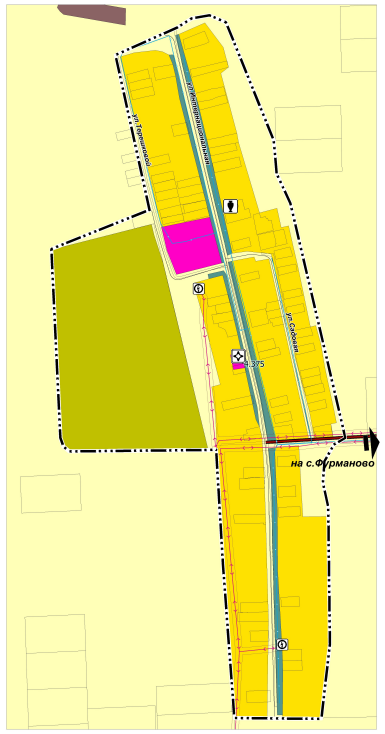

Веселовское сельское поселение

Штормовское сельское поселение

Ромашкинское сельское поселение

Молочненское сельское поселение

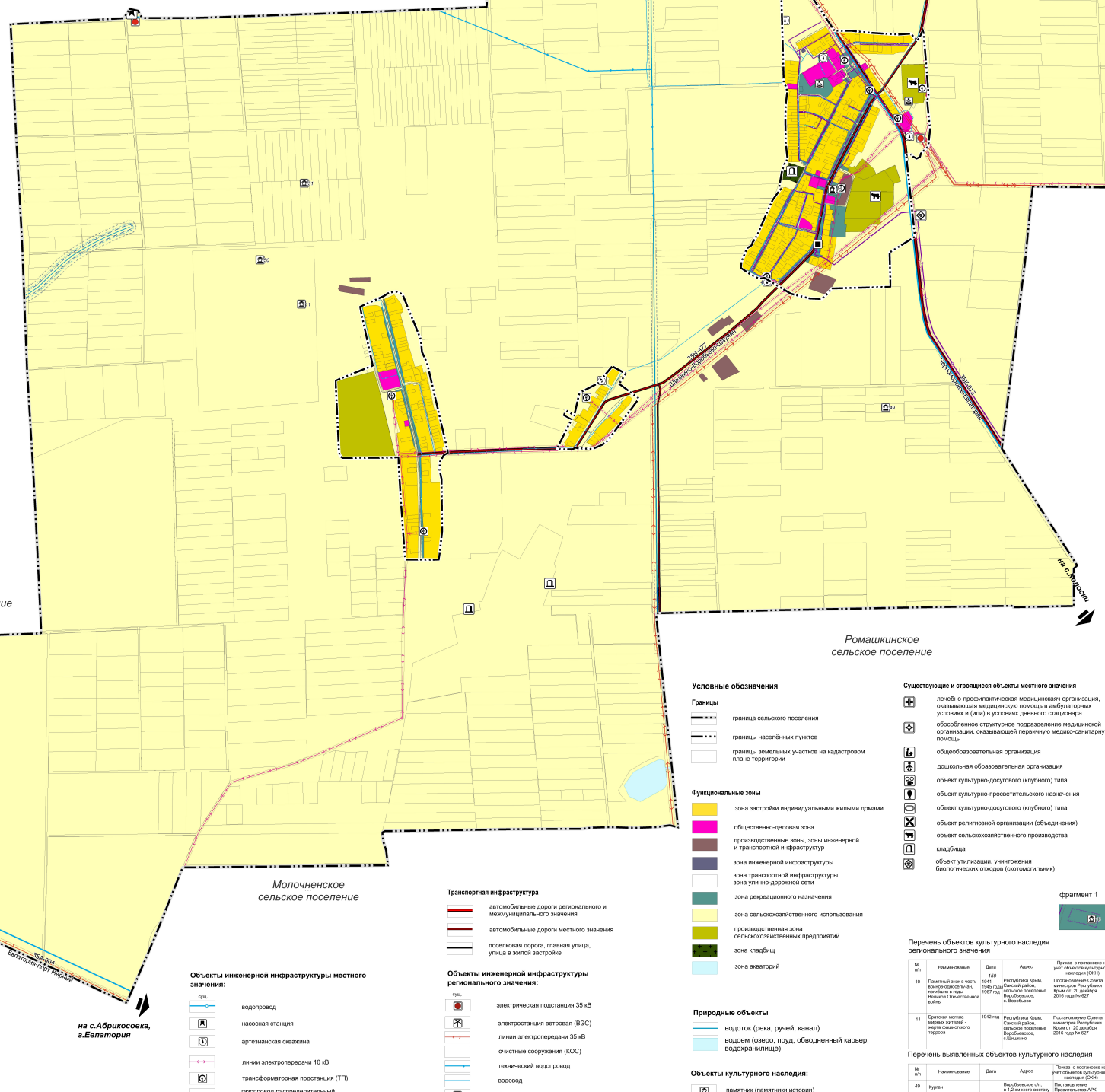

с.Воробьево, М 1:5 000

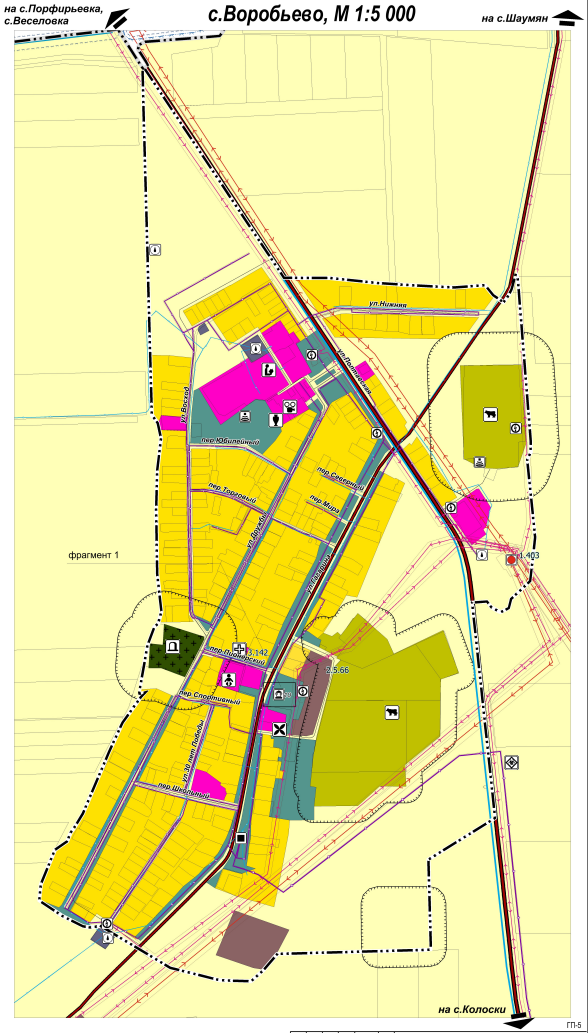

Условные обозначения

Границы

- граница сельского поселения
- границы населённых пунктов
- границы земельных участков на кадастровом плане территории

Функциональные зоны

- зона застройки индивидуальными жилыми домами
- общественно-деловая зона
- производственные зоны, зоны инженерной и транспортной инфраструктур
- зона инженерной инфраструктуры
- зона транспортной инфраструктуры зона улично-дорожной сети
- зона рекреационного назначения
- зона сельскохозяйственного использования
- производственная зона сельскохозяйственных предприятий
- зона кладбищ
- зона акваторий

Природные объекты

- водоток (река, ручей, канал)
- водоем (озеро, пруд, обводненный карьер, водохранилище)

Объекты культурного наследия:

- памятник (памятники истории)
- памятник (объект археологического наследия (памятник археологии)
- граница территории объекта культурного наследия

Транспортная инфраструктура

- автомобильные дороги регионального и межмуниципального значения
- автомобильные дороги местного значения
- поселковая дорога, главная улица, улица в жилой застройке

Существующие и строящиеся объекты местного значения

- лечебно-профилактическая медицинскаяч организация, оказывающая медицинскую помощь в амбулаторных условиях и (или) в условиях дневного стационара
- обособленное структурное подразделение медицинской организации, оказывающей первичную медико-санитарную помощь
- общеобразовательная организация
- дошкольная образовательная организация
- объект культурно-досугового (клубного) типа
- объект культурно-просветительского назначения
- объект культурно-досугового (клубного) типа
- объект религиозной организации (объединения)
- объект сельскохозяйственного производства
- кладбища
- объект утилизации, уничтожения биологических отходов (скотомогильник)

Объекты инженерной инфраструктуры местного значения:

сущ.	
	водопровод
	насосная станция
	артезианская скважина
	линии электропередачи 10 кВ
	трансформаторная подстанция (ТП)
	газопровод распределительный низкого давления
	пункт редуцирования газа (ПРГ)

Объекты инженерной инфраструктуры регионального значения:

сущ.	
	электрическая подстанция 35 кВ
	электростанция ветровая (ВЭС)
	линии электропередачи 35 кВ
	очистные сооружения (КОС)
	технический водопровод
	водовод
	базовая станция
	газопровод распределительный среднего давления

фрагмент 1

Перечень объектов культурного наследия регионального значения

№ п/п	Наименование	Дата	Адрес	Приказ о постановке на учет объектов культурного наследия (ОКН)
10	Памятный знак в честь воинов-односельчан, погибших в годы Великой Отечественной войны	1941-1945 годы - 150 - 1967 год	Республика Крым, Сакский район, сельское поселение Воробьевское, с. Воробьево	Постановление Совета министров Республики Крым от 20 декабря 2016 года № 627
11	Братская могила мирных жителей - жертв фашистского террора	1942 год	Республика Крым, Сакский район, сельское поселение Воробьевское, с.Шишкино	Постановление Совета министров Республики Крым от 20 декабря 2016 года № 627

Перечень выявленных объектов культурного наследия

№ п/п	Наименование	Дата	Адрес	Приказ о постановке на учет объектов культурного наследия (ОКН)
49	Курган		Воробьевское сп, в 1,2 км к юго-востоку от с. Воробьево	Постановление Правительства АРК от 10.09.1996 №304, уч.№3681
50	Курган		Воробьевское сп, в 0,4 км к северо-западу от с. Шишкино	Постановление Правительства АРК от 10.09.1996 №304, уч.№3679
51	Курган		Воробьевское сп, в 1,0 км к северу от с. Шишкино	Постановление Правительства АРК от 10.09.1996 №304, уч.№3680

Примечание:
1. Особые экономические зоны отсутствуют
2. Особо охраняемые природные территории в границах поселения отсутствуют
3. Земли лесного фонда на территории поселения отсутствуют

Изм.	Кол.уч.	Лист	№ док.	Подп.	Дата
Директор		Зорина Ю.П.			
Исп.директор		Кулинич Л.А.			
ГИП		Нестеркин А.В.			
Инженер		Чагин А.С.			
Спец.градост.					
Спец.градост.					

Заказчик: муниципальное казённое учреждение "МКУ-РЕСУРС" Сакского района Республики Крым (МКУ№ ... от 04.09.2017 г.)

Внесение изменений в Генеральный план Воробьевского сельского поселения Сакского района Республики Крым

Материалы по обоснованию

Карта современного использования территории (опорный план), М 1:10 000, М 1: 5 000

Стадия	Лист	Листов
ГП	5	8

ООО "Корпус"

ГП-5