# ВНЕСЕНИЕ ИЗМЕНЕНИЙ В ГЕНЕРАЛЬНЫЙ ПЛАН ВОРОБЬЕВСКОГО СЕЛЬСКОГО ПОСЕЛЕНИЯ САКСКОГО РАЙОНА РЕСПУБЛИКИ КРЫМ

КАРТА ФУНКЦИОНАЛЬНЫХ ЗОН СЕЛЬСКОГО ПОСЕЛЕНИЯ С УКАЗАНИЕМ ПЛАНИРУЕМЫХ ДЛЯ РАЗМЕЩЕНИЯ В НИХ ОБЪЕКТОВ ФЕДЕРАЛЬНОГО ЗНАЧЕНИЯ, ОБЪЕКТОВ РЕГИОНАЛЬНОГО ЗНАЧЕНИЯ, ОБЪЕКТОВ МЕСТНОГО ЗНАЧЕНИЯ (ЗА ИСКЛЮЧЕНИЕМ ЛИНЕЙНЫХ ОБЪЕКТОВ), И МЕСТОПОЛОЖЕНИЯ ЛИНЕЙНЫХ ОБЪЕКТОВ ФЕДЕРАЛЬНОГО ЗНАЧЕНИЯ, ЛИНЕЙНЫХ ОБЪЕКТОВ РЕГИОНАЛЬНОГО ЗНАЧЕНИЯ, ЛИНЕЙНЫХ ОБЪЕКТОВ МЕСТНОГО ЗНАЧЕНИЯ.
ПРОЕКТНЫЙ ПЛАН, М 1:10 000, М 1: 5 000

**с.Фурманово, М 1:5 000**

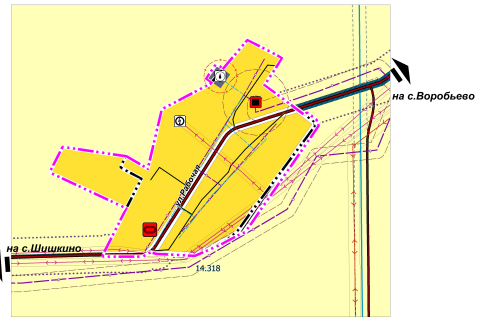


**с.Шаумян, М 1:5 000**

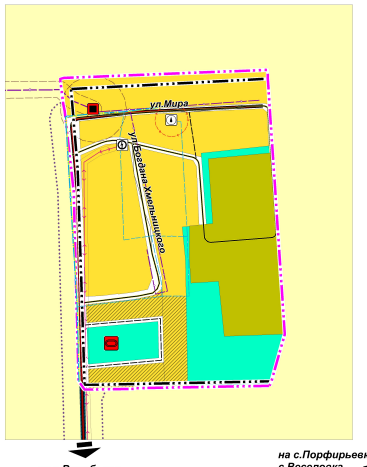


**с.Шишкино, М 1:5 000**

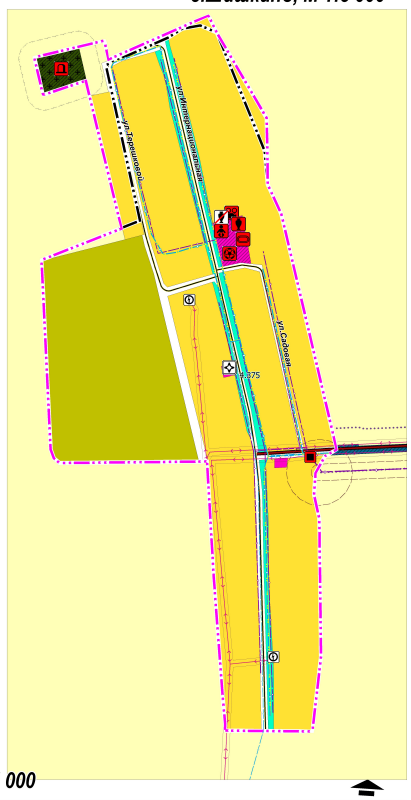


**с.Воробьево, М 1:5 000**

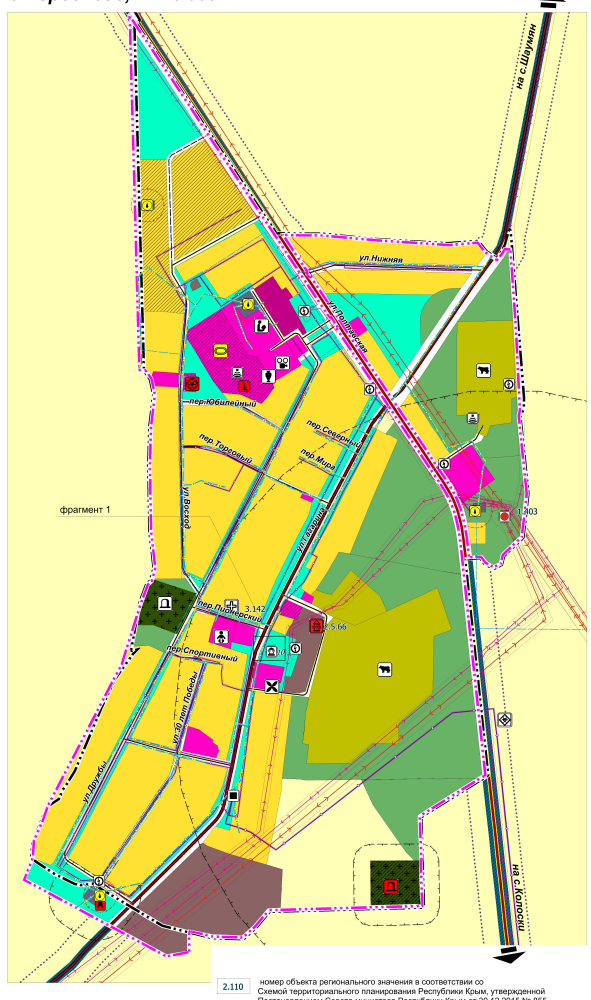







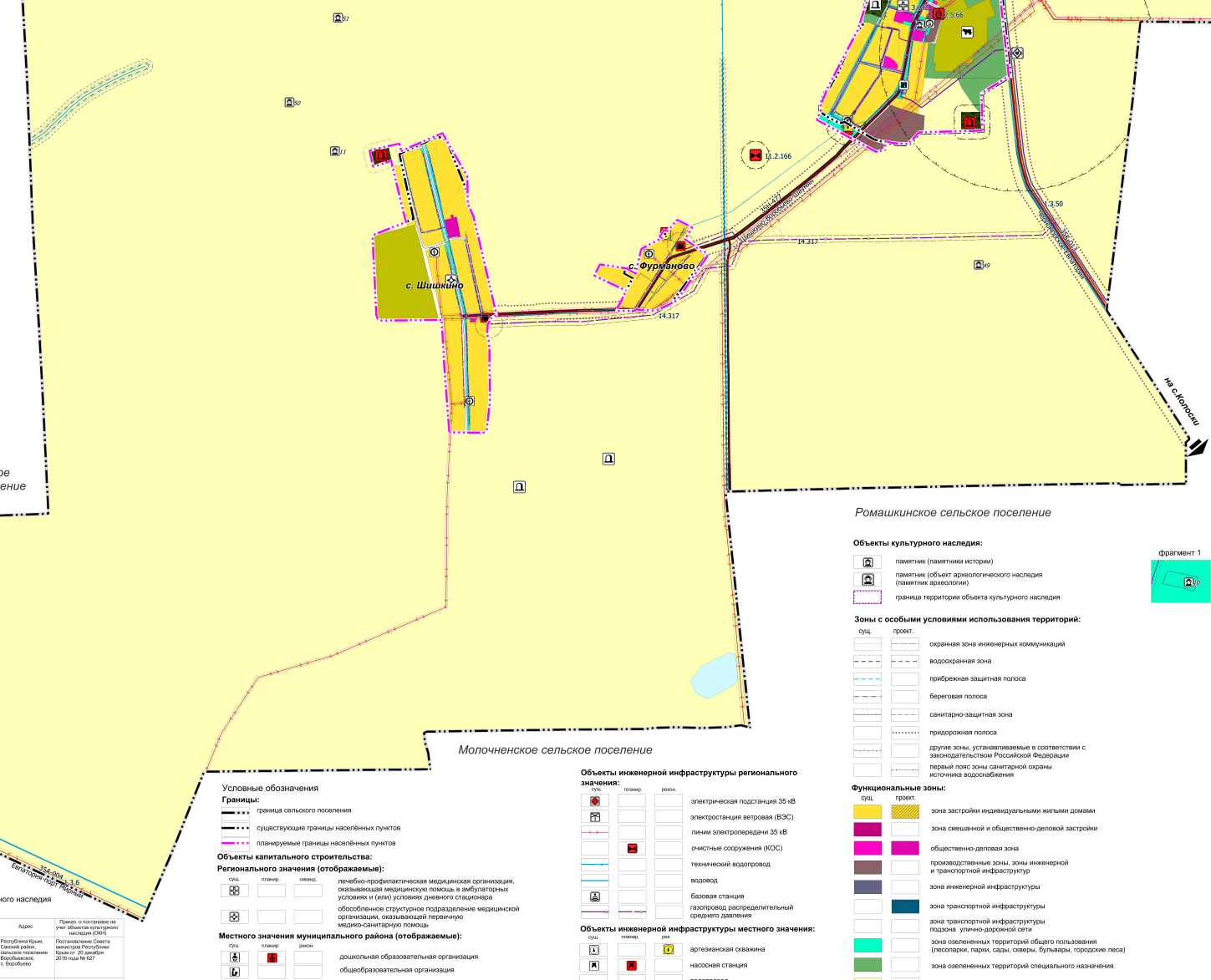





Условные обозначения

**Границы:**
- граница сельского поселения
- существующие границы населённых пунктов
- планируемые границы населённых пунктов

**Объекты капитального строительства:**

**Регионального значения (отображаемые):**

| суц. | планир. | ликвид. | |
|---|---|---|---|
| | | | лечебно-профилактическая медицинская организация, оказывающая медицинскую помощь в амбулаторных условиях и (или) условиях дневного стационара |
| | | | обособленное структурное подразделение медицинской организации, оказывающей первичную медико-санитарную помощь |

**Местного значения муниципального района (отображаемые):**

| суц. | планир. | рекон. | |
|---|---|---|---|
| | | | дошкольная образовательная организация |
| | | | общеобразовательная организация |

**Местного значения (утверждаемые):**

| планир. к ликвидации | суц. | планир. | рекон. | |
|---|---|---|---|---|
| | | | | объект культурно-досугового (клубного) типа |
| | | | | объект культурно-просветительного назначения |
| | | | | объект спорта |
| | | | | спортивное сооружение |
| | | | | кладбище |

**Иные объекты (отображаемые):**

| суц. | планир. | рекон. | |
|---|---|---|---|
| | | | объект религиозной организации (объединения) |
| | | | предприятие по разведению молочного крупного рогатого скота, производство сырого молока |
| | | | объект утилизации, уничтожения биологических отходов (скотомогильник) |

**Объекты инженерной инфраструктуры регионального значения:**

| суц. | планир. | рекон. | |
|---|---|---|---|
| | | | электрическая подстанция 35 кВ |
| | | | электростанция ветровая (ВЭС) |
| | | | линии электропередачи 35 кВ |
| | | | очистные сооружения (КОС) |
| | | | технический водопровод |
| | | | водовод |
| | | | базовая станция |
| | | | газопровод распределительный среднего давления |

**Объекты инженерной инфраструктуры местного значения:**

| суц. | планир. | рекон. | |
|---|---|---|---|
| | | | артезианская скважина |
| | | | насосная станция |
| | | | водопровод |
| | | | канализация самотечная |
| | | | линии электропередачи 10 кВ |
| | | | трансформаторная подстанция (ТП) |
| | | | газопровод распределительный низкого давления |
| | | | пункт редуцирования газа (ПРГ) |
| | | | источник тепловой энергии |

**Объекты единой государственной системы предупреждения и ликвидации чрезвычайных ситуаций:**

| суц. | рек. | проект. | |
|---|---|---|---|
| | | | объекты обеспечения пожарной безопасности |

**Объекты культурного наследия:**
- памятник (памятники истории)
- памятник (объект археологического наследия (памятник археологии)
- граница территории объекта культурного наследия

**Зоны с особыми условиями использования территорий:**

| суц. | проект. | |
|---|---|---|
| | | охранная зона инженерных коммуникаций |
| | | водоохранная зона |
| | | прибрежная защитная полоса |
| | | береговая полоса |
| | | санитарно-защитная зона |
| | | придорожная полоса |
| | | другие зоны, устанавливаемые в соответствии с законодательством Российской Федерации |
| | | первый пояс зоны санитарной охраны источника водоснабжения |

**Функциональные зоны:**

| суц. | проект. | |
|---|---|---|
| | | зона застройки индивидуальными жилыми домами |
| | | зона смешанной и общественно-деловой застройки |
| | | общественно-деловая зона |
| | | производственные зоны, зоны инженерной и транспортной инфраструктур |
| | | зона инженерной инфраструктуры |
| | | зона транспортной инфраструктуры |
| | | зона транспортной инфраструктуры подзона улично-дорожной сети |
| | | зона озелененных территорий общего пользования (пескопарки, парки, сады, скверы, бульвары, городские леса) |
| | | зона озелененных территорий специального назначения |
| | | зона сельскохозяйственного использования |
| | | производственная зона сельскохозяйственных предприятий |
| | | зона кладбищ |
| | | зона акваторий |

**Природные объекты**
- водоток (река, ручей, канал)
- водоем (озеро, пруд, обводненный карьер, водохранилище)

**Объекты транспортной инфраструктуры:**

регионального значения, местного значения муниципального района

| суц. | рек. | проект. | |
|---|---|---|---|
| | | | автомобильные дороги регионального и межмуниципального значения |
| | | | автомобильные дороги местного значения муниципального района |

местного значения:

| суц. | рек. | проект. | |
|---|---|---|---|
| | | | поселковая дорога, главная улица |
| | | | улица в жилой застройке |

2.110 номер объекта регионального значения в соответствии со Схемой территориального планирования Республики Крым, утвержденной Постановлением Совета министров Республики Крым от 30.12.2015 № 855 (в редакции постановления Совета министров Республики Крым от 12.03.2024 № 132)

Перечень объектов культурного наследия регионального значения

| № п/п | Наименование | Дата | Адрес | Приказ о постановке на учет объектов культурного наследия (ОКН) |
|---|---|---|---|---|
| 10 | Памятный знак в честь воинов-односельчан, погибших в годы Великой Отечественной войны | 1941-1945 годы 1967 год | Республика Крым, Сакский район, сельское поселение Воробьевское, с. Воробьево | Постановление Совета министров Республики Крым от 20 декабря 2016 года № 627 |
| 11 | Братская могила мирных жителей - жертв фашистского террора | 1942 год | Республика Крым, Сакский район, сельское поселение Воробьевское, с.Шишкино | Постановление Совета министров Республики Крым от 20 декабря 2016 года № 627 |

Перечень выявленных объектов культурного наследия

| № п/п | Наименование | Дата | Адрес | Приказ о постановке на учет объектов культурного наследия (ОКН) |
|---|---|---|---|---|
| 49 | Курган | | Воробьевское с/п., в 1,2 км к юго-востоку от с. Воробьево | Постановление Правительства АРК от 10.09.1996 №304, уч.№3681 |
| 50 | Курган | | Воробьевское с/п., в 0,4 км к северо-западу от с. Шишкино | Постановление Правительства АРК от 10.09.1996 №304, уч.№3679 |
| 51 | Курган | | Воробьевское с/п., в 1,0 км к северу от с. Шишкино | Постановление Правительства АРК от 10.09.1996 №304, уч.№3680 |

ГП-3

| | | | | | | | |
|---|---|---|---|---|---|---|---|
| Изм. | Кол.уч. | Лист | № док. | Подп. | Дата | Заказчик: муниципальное бюджетное учреждение "ЖКХ-РЕСУРС" Сакского района Республики Крым (МБ №_ от 04.09.2017 г.) | |
| Директор | | | Воронов Ю.П. | | | Внесение изменений в Генеральный план Воробьевского сельского поселения Сакского района Республики Крым | |
| Исп.директор | | | Котренев Л.А. | | | Утверждаемая часть | Стадия: ГП; Лист: 3; Листов: 8 |
| ГИП | | | Нестеров А.В. | | | | |
| Инженер | | | Чихов А.С. | | | | |
| Спец.градострой | | | Зимородний А.А. | | | ООО "Корпус" | |
| Спец.градострой | | | Рыжевой В. | | | | |