ВНЕСЕНИЕ ИЗМЕНЕНИЙ В ГЕНЕРАЛЬНЫЙ ПЛАН ВОРОБЬЕВСКОГО СЕЛЬСКОГО ПОСЕЛЕНИЯ САКСКОГО РАЙОНА РЕСПУБЛИКИ КРЫМ

КАРТА ПЛАНИРУЕМОГО РАЗМЕЩЕНИЯ ОБЪЕКТОВ МЕСТНОГО ЗНАЧЕНИЯ СЕЛЬСКОГО ПОСЕЛЕНИЯ
М 1:10 000, М 1: 5 000

с.Фурманово, М 1:5 000

с.Шаумян, М 1:5 000

с.Шишкино, М 1:5 000

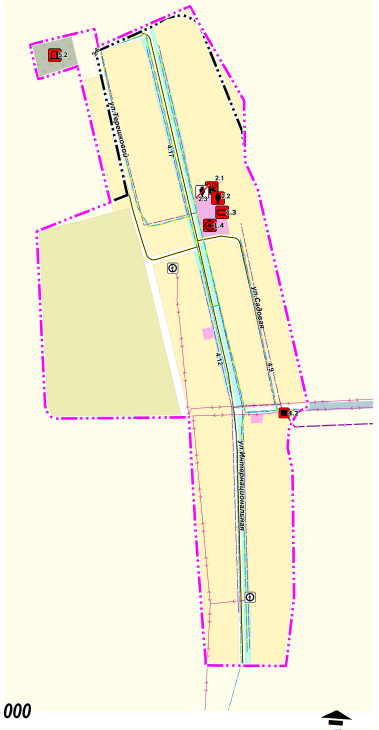

с.Воробьево, М 1:5 000

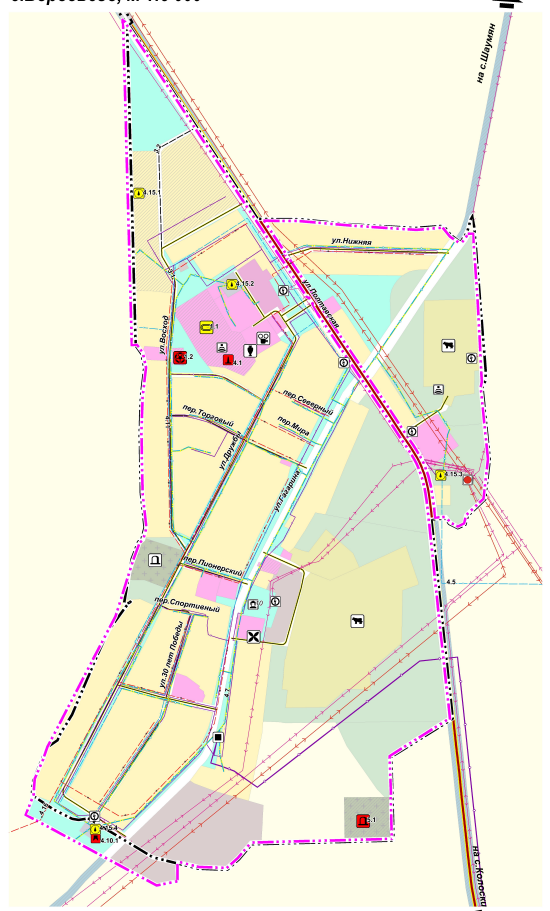

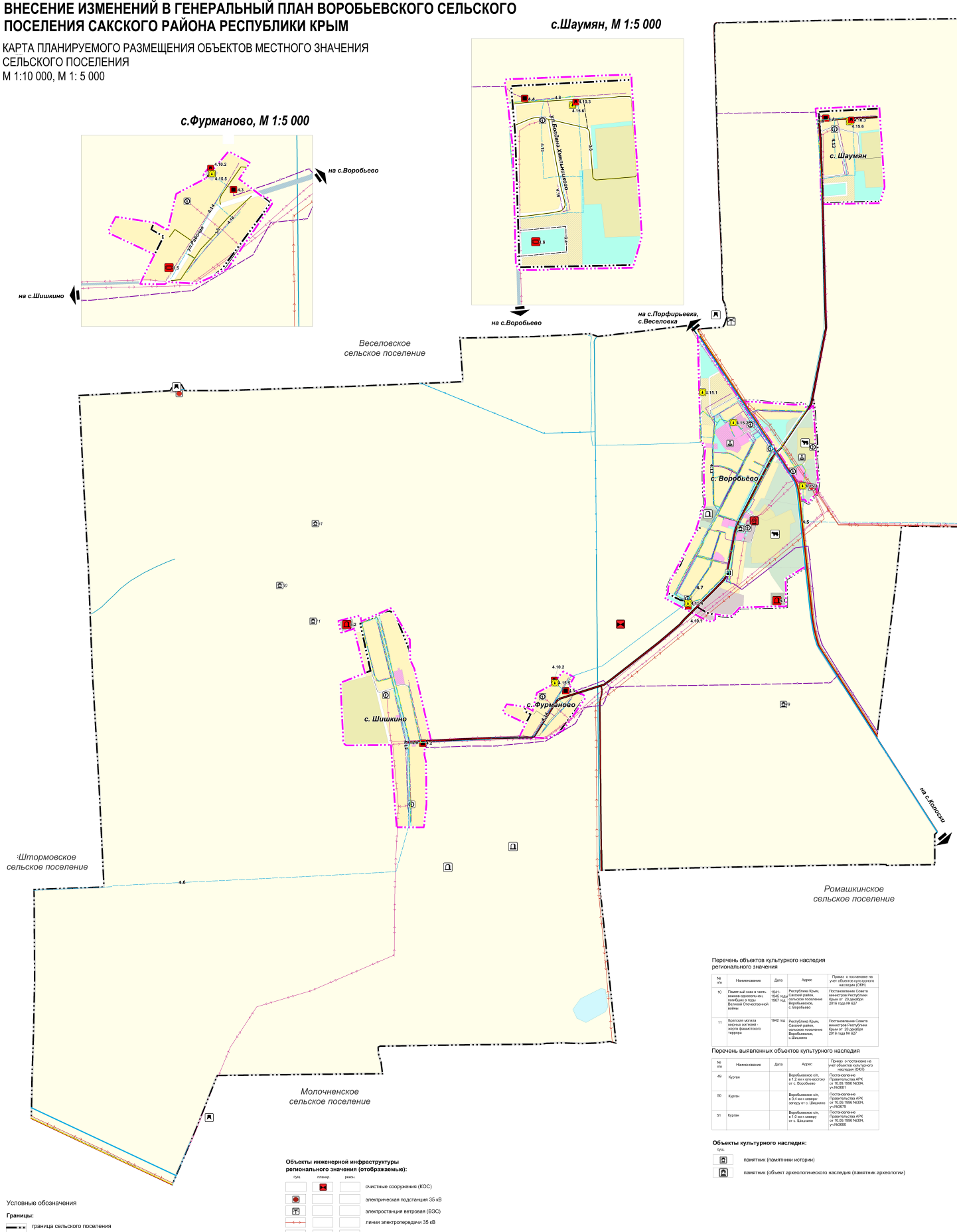

С
З
В
Ю

Перечень объектов культурного наследия регионального значения

№ п/п	Наименование	Дата	Адрес	Приказ о постановке на учет объектов культурного наследия (ОКН)
10	Памятный знак в честь воинов-односельчан, погибших в годы Великой Отечественной войны	1941-1945 годы 1967 год	Республика Крым, Сакский район, сельское поселение Воробьевское, с. Воробьево	Постановление Совета министров Республики Крым от 20 декабря 2016 года №627
11	Братская могила мирных жителей - жертв фашистского террора	1942 год	Республика Крым, Сакский район, сельское поселение Воробьевское, с.Шишкино	Постановление Совета министров Республики Крым от 20 декабря 2016 года №627

Перечень выявленных объектов культурного наследия

№ п/п	Наименование	Дата	Адрес	Приказ о постановке на учет объектов культурного наследия (ОКН)
49	Курган		Воробьевское с/п, в 1,2 км к юго-востоку от с. Воробьево	Постановление Правительства АРК от 10.09.1998 №304, уч-№0681
50	Курган		Воробьевское с/п, в 0,4 км к северо-западу от с. Шишкино	Постановление Правительства АРК от 10.09.1998 №304, уч-№0679
51	Курган		Воробьевское с/п, в 1,0 км к северу от с. Шишкино	Постановление Правительства АРК от 10.09.1998 №304, уч-№0680

Объекты культурного наследия:

суш.

- памятник (памятники истории)
- памятник (объект археологического наследия (памятник археологии)

Условные обозначения

Границы:

- граница сельского поселения
- существующие границы населённых пунктов
- планируемые границы населённых пунктов

Природные объекты

- водоток (река, ручей, канал)
- водоем (озеро, пруд, обводненный карьер, водохранилище)

Планируемые объекты местного значения в областях культуры, физической культуры и массового спорта, иных областях:

суш.	планир.	реконстр.	планир. к ликвидации	
				объект культурно- досугового (клубного) типа
				объект культурно-просветительного назначения
				спортивное сооружение
				объект спорта
				кладбище

Иные объекты местного значения (отображаемые):

суш.	планир.	реконстр.	
			объект религиозной организации (объединения)
			предприятие по разведению молочного крупного рогатого скота, производство сырого молока

Объекты инженерной инфраструктуры регионального значения (отображаемые):

суш.	планир.	реконс.	
			очистные сооружения (КОС)
			электрическая подстанция 35 кВ
			электростанция ветровая (ВЭС)
			линии электропередачи 35 кВ
			технический водопровод
			водовод
			базовая станция
			газопровод распределительный среднего давления

Объекты инженерной инфраструктуры местного значения (утверждаемые):

суш.	планир.	рек.	
			артезианская скважина
			насосная станция
			водопровод
			канализация самотечная
			линии электропередачи 10 кВ
			трансформаторная подстанция (ТП)
			газопровод распределительный низкого давления
			пункт редуцирования газа (ПРГ)
			источник тепловой энергии

Объекты единой государственной системы предупреждения и ликвидации чрезвычайных ситуаций:

суш.	рек.	проект.	
			объекты обеспечения пожарной безопасности

Объекты транспортной инфраструктуры:

Регионального значения, местного значения муниципального района

суш.	рек.	проект.	
			автомобильные дороги регионального и межмуниципального значения
			автомобильные дороги местного значения муниципального района

Планируемые объекты местного значения в областях автомобильных дорог и иных объектов транспортной инфраструктуры:

Местного значения (утверждаемые):

суш.	рек.	проект.	
			поселковая дорога, главная улица
			улица в жилой застройке

Функциональные зоны:

суш.	проект.	
		зона застройки индивидуальными жилыми домами
		зона смешанной и общественно-деловой застройки
		общественно-деловая зона
		производственные зоны, зоны инженерной и транспортной инфраструктур
		зона инженерной инфраструктуры
		зона транспортной инфраструктуры
		зона транспортной инфраструктуры подзона зона улично-дорожной сети
		зона озелененных территорий общего пользования (лесопарки, парки, сады, скверы, бульвары, городские леса)
		зона озелененных территорий специального назначения
		зона сельскохозяйственного использования
		производственная зона сельскохозяйственных предприятий
		зона кладбищ
		зона акваторий

1.1 порядковый номер по таблице 1 Положения о территориальном планировании

ГП-1

Изм.	Кол.уч.	Лист	№ док.	Подп.	Дата
Директор		Воронин Ю.П.			
Исп.директор ГП		Кутуренко П.А.			
Инженер		Чесюк А.С.			
Конс.сводного раздела		Захарова А.А.			
Конс.раздела		Рыженко Е.В.			

Заказчик: муниципальное казённое учреждение "МКУ РЕСУРС" Сакского района Республики Крым (МКУ Ре... от 04.09.2017 г.)

Внесение изменений в Генеральный план Воробьевского сельского поселения Сакского района Республики Крым

Утверждаемая часть	Стадия	Лист	Листов
	ГП	1	8

Карта планируемого размещения объектов местного значения сельского поселения. М 1:10 000, М 1: 5 000

ООО "Кортус"