ВНЕСЕНИЕ ИЗМЕНЕНИЙ В ГЕНЕРАЛЬНЫЙ ПЛАН ИВАНОВСКОГО СЕЛЬСКОГО ПОСЕЛЕНИЯ САКСКОГО МУНИЦИПАЛЬНОГО РАЙОНА РЕСПУБЛИКИ КРЫМ

КАРТА ЗОН С ОСОБЫМИ УСЛОВИЯМИ ИСПОЛЬЗОВАНИЯ ТЕРРИТОРИИ; КАРТА ИНЖЕНЕРНОЙ ЗАЩИТЫ ОТ ОПАСНЫХ ПРИРОДНЫХ ПРОЦЕССОВ; ТЕРРИТОРИЙ, ПОДВЕРЖЕННЫХ РИСКУ ВОЗНИКНОВЕНИЯ ЧРЕЗВЫЧАЙНЫХ СИТУАЦИЙ ПРИРОДНОГО И ТЕХНОГЕННОГО ХАРАКТЕРА; ОБЪЕКТОВ КУЛЬТУРНОГО НАСЛЕДИЯ; КОМПЛЕКСНОЙ ОЦЕНКИ ТЕРРИТОРИИ

М 1:10 000, М 1: 5 000

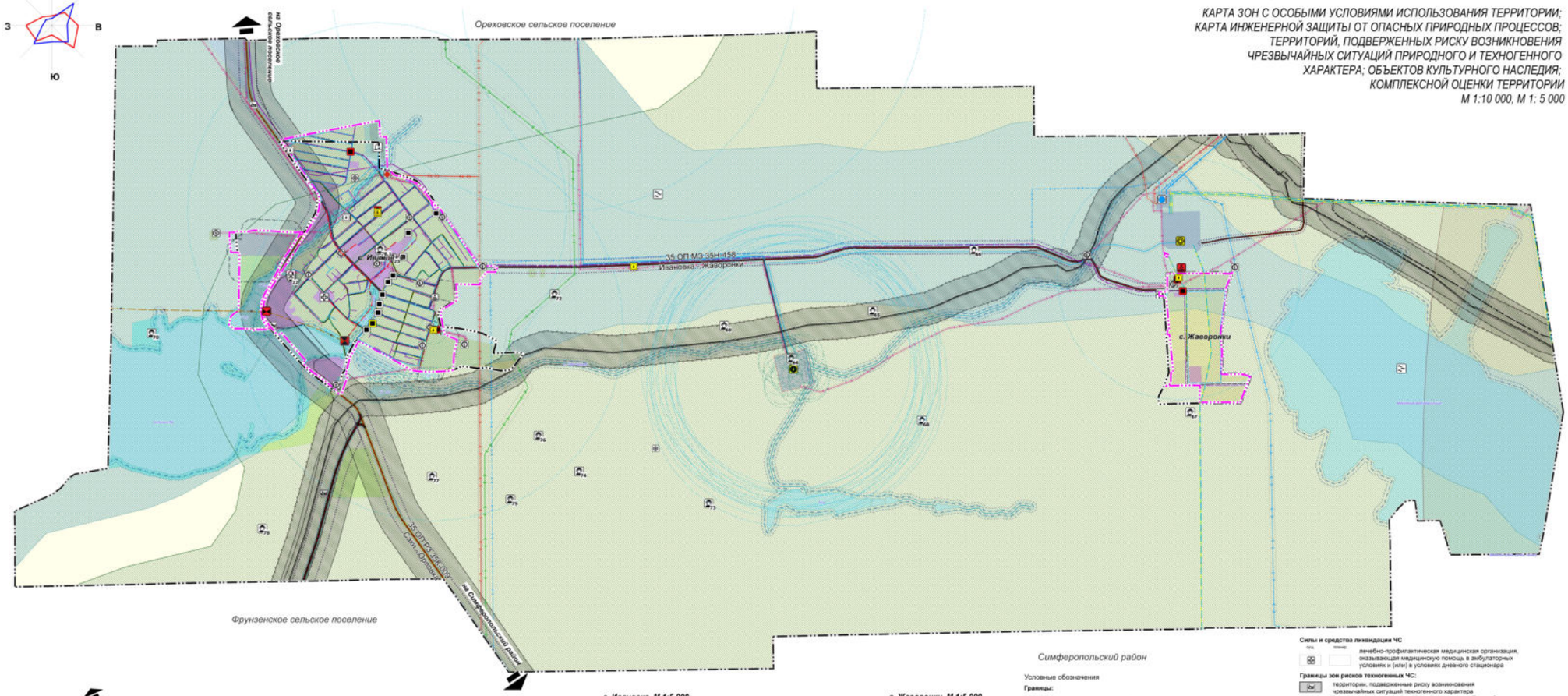

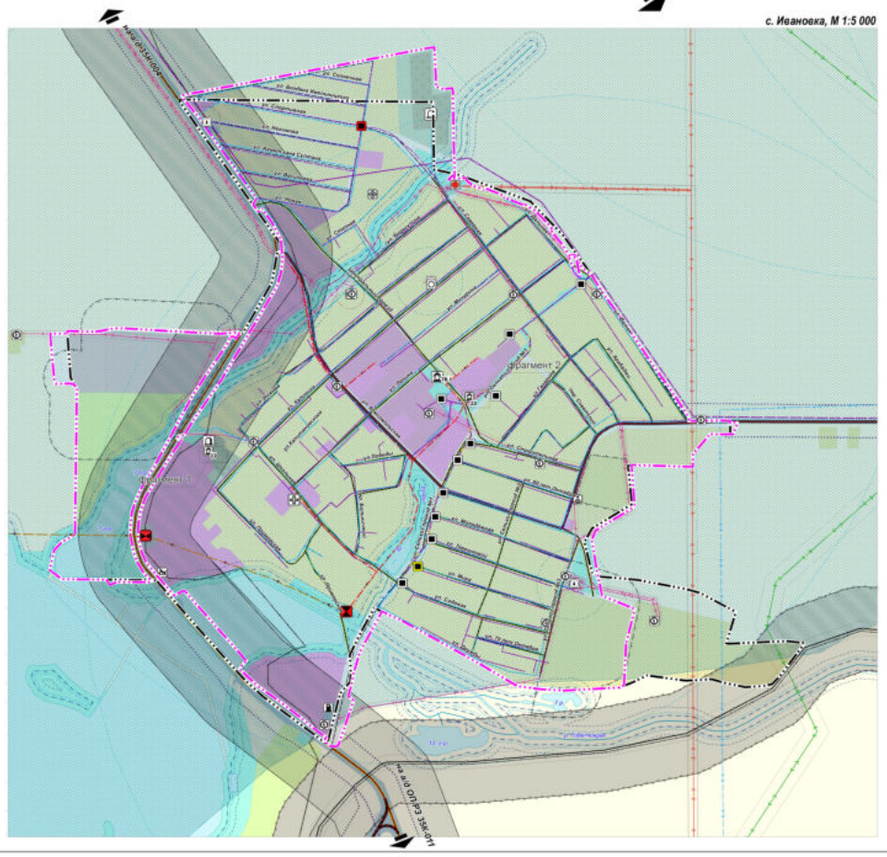

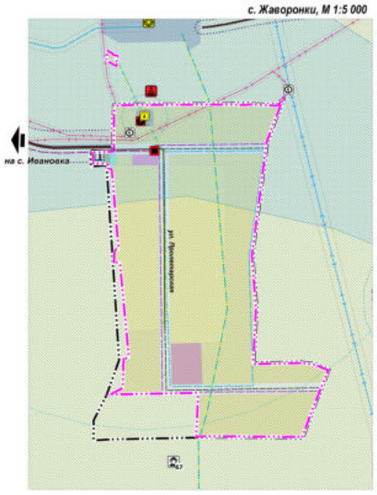

Симферопольский район

Условные обозначения

Границы:

- граница муниципального образования
- существующая граница населённого пункта
- планируемая граница населённого пункта

Объекты транспортной инфраструктуры:

- автомобильные дороги регионального и межмуниципального значения
- автомобильные дороги местного значения муниципального района

Местного значения:

- улица в жилой застройке

Объекты специального назначения:

- кладбище

Объекты культурного наследия:

- памятник (памятники истории)
- памятник (объект археологического наследия (памятник археологии), выявленный
- граница территории объекта культурного наследия

Перечень объектов культурного наследия регионального значения

№ п/п	Наименование	Дата	Адрес	Приказ о постановке на учет объектов культурного наследия (ОКН)
22	Братская могила советских воинов	1941-1944 годы, 1954 год	Республика Крым, Сакский район, сельское поселение Ивановское, с. Иванова, сельское кладбище	Постановление Совета министров Республики Крым от 30 декабря 2016 года № 607
23	Памятный знак в честь освободителей и Куйбышевской Отечественной войны	1941-1945 годы, 1986 год	Республика Крым, Сакский район, сельское поселение Ивановское, с. Иванова	Постановление Совета министров Республики Крым от 30 декабря 2016 года № 607

Перечень выявленных объектов культурного наследия

№ п/п	Наименование	Дата	Адрес	Приказ о постановке на учет объектов культурного наследия (ОКН)
64	Курган		Ивановское сл., в 3,0 км к западу от с. Жаворонки	Постановление Правительства АРК от 10.09.1998 №304, уч-№3872
65	Группа из 4-х курганов		Ивановское сл., в 3,7 км к западу от с. Жаворонки	Постановление Правительства АРК от 10.09.1998 №304, уч-№3873
66	Курган		Ивановское сл., в 1,5 км к западу от с. Жаворонки	Постановление Правительства АРК от 10.09.1998 №304, уч-№3874
67	Курган		Ивановское сл., в 0,7 км к югу от с. Жаворонки	Постановление Правительства АРК от 10.09.1998 №304, уч-№3875
68	Группа из 2-х курганов		Ивановское сл., в 2,5 км к западу от с. Жаворонки	Постановление Правительства АРК от 10.09.1998 №304, уч-№3876
69	Поселение	Ант. эп. - ран. ср. в.н.э.	Ивановское сл., с. Иванова, 2,5 км к востоку от села, в Центральном Крыму, у Ивановского водохранилища	Приказ Министерства культуры Украины от 28.01.2014 №40 (зар №2027-АР
70	Поселение	вторая половина IV в. до н.э.-2 в. н.э. - первая половина IV в. до н.э.	Ивановское сл., с. Иванова, 1,5 км к западу от села	Приказ Министерства культуры Украины от 28.01.2014 №40 (зар. №2025-АР
72	Курган		Ивановское сл., в 1,2 км к востоку от с. Иванова	Постановление Правительства АРК от 10.09.1998 №304, уч-№3867
73	Курган		Ивановское сл., в 3,3 км к северо-востоку от с. Иванова	Постановление Правительства АРК от 10.09.1998 №304, уч-№3873
74	Группа из 2-х курганов		Ивановское сл., в 2,2 км к северо-востоку от с. Иванова	Постановление Правительства АРК от 10.09.1998 №304, уч-№3874
75	Курган		Ивановское сл., в 1,7 км к северо-востоку от с. Иванова	Постановление Правительства АРК от 10.09.1998 №304, уч-№3875
76	Курган		Ивановское сл., в 1,0 км к северо-востоку от с. Иванова	Постановление Правительства АРК от 10.09.1998 №304, уч-№3876
77	Курган		Ивановское сл., в 1,0 км к северо-востоку от с. Иванова	Постановление Правительства АРК от 10.09.1998 №304, уч-№3877
78	Группа из 3-х курганов		Ивановское сл., в 0,8 км к северо-востоку от с. Иванова	Постановление Правительства АРК от 10.09.1998 №304, уч-№3878
78.1	Памятный знак в честь воинов-освободителей		Ивановское сл., с. Иванова, ул. Ленина	Приказ Министерства культуры РК от 11.03.2024 №69-ОКН

Функциональные зоны:

- зона застройки индивидуальными жилыми домами
- зона смешанной и общественно-деловой застройки
- общественно-деловая зона
- производственные зоны, зоны инженерной и транспортной инфраструктур
- зона инженерной инфраструктуры
- зона транспортной инфраструктуры
- подзона зона улично-дорожной сети
- зона озелененных территорий общего пользования (лесопарки, парки, сады, скверы, бульвары, городские леса)
- зона озелененных территорий специального назначения
- зона сельскохозяйственного использования
- производственная зона сельскохозяйственных предприятий
- зона садоводческих, огороднических или дачных некоммерческих объединений граждан
- зона кладбищ
- зона акватории
- зона режимных территорий

фрагмент 1

фрагмент 2

Силы и средства ликвидации ЧС

- лечебно-профилактическая медицинская организация, оказывающая медицинскую помощь в амбулаторных условиях и (или) в условиях дневного стационара

Границы зон рисков техногенных ЧС:

- территории, подверженные риску возникновения чрезвычайных ситуаций техногенного характера (граница зоны поражения при аварии на автомобильной и железной дороге при перевозке опасных грузов)
- зона возможного катастрофического затопления (при аварии на гидродинамически опасном объекте)

Границы зон рисков природных ЧС:

- территории, подверженные риску возникновения чрезвычайных ситуаций природного характера
- границы зон затопления и подтопления не установлены

Объекты инженерной инфраструктуры:

федерального значения

- магистральный газопровод
- линия связи
- линии электропередачи 330 кВ

регионального значения

- электрическая подстанция 110/35/10 кВ
- электрическая подстанция 35 кВ
- линии электропередачи 110 кВ
- линии электропередачи 35 кВ
- водозабор
- водопроводные очистные сооружения
- водовод
- очистные сооружения (КОС)
- базовая станция
- газопровод распределительный среднего давления

местного значения

- водонапорная башня
- артезианская скважина
- водозабор
- насосная станция
- водопровод
- канализационная насосная станция
- канализация самотечная
- канализация напорная
- линии электропередачи 10 кВ
- трансформаторная подстанция (ТП)
- газопровод распределительный среднего давления
- газопровод распределительный низкого давления
- пункт редуцирования газа (ГРП)

Зоны с особыми условиями использования территорий:

- охранная зона инженерных коммуникаций
- водоохранная зона
- прибрежная защитная полоса
- береговая полоса
- санитарно-защитная зона
- придорожная полоса
- приаэродромная территория
- другие зоны, устанавливаемые в соответствии с законодательством Российской Федерации
- первый пояс зоны санитарной охраны источника водоснабжения
- второй пояс зоны санитарной охраны источника водоснабжения
- третий пояс зоны санитарной охраны источника водоснабжения

Примечание:
1. Особые экономические зоны отсутствуют
2. Земли лесного фонда на территории поселения отсутствуют

ГП-6

Изм.	Кол.уч.	Лист	№ док.	Подп.	Дата	Заказчик: муниципальное образование "МОО РЕСПУБЛИКИ" Сакского района Республики Крым (МО № 3617 от 14.09.2017 г.) Внесение изменений в Генеральный план Ивановского сельского поселения Сакского муниципального района Республики Крым		
Изм.	Кол.уч.	Лист	№ док.	Подп.	Дата	Материалы по обоснованию	Стадия	Лист	Листов
Директор							ГП	6	9
Гл. инженер проекта		Кузьменко Е.В.				Карта зон с особыми условиями использования территории; карта инженерной защиты от опасных природных процессов; территорий, подверженных риску возникновения чрезвычайных ситуаций природного и техногенного характера; объектов культурного наследия; комплексной оценки территории М 1:10 000, М 1: 5 000	ООО "Корпус"	
ГИП		Чихлова А.С.						
Нач.отдела		Чихлова А.С.						